森林資源情報　解説

森林基本図

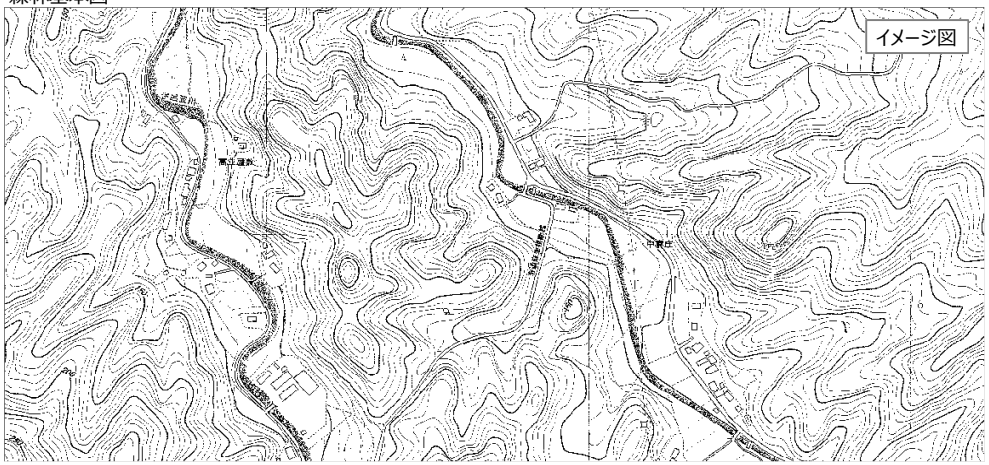

【解説】
基本的な地図情報及び等高線を示した地図

森林簿

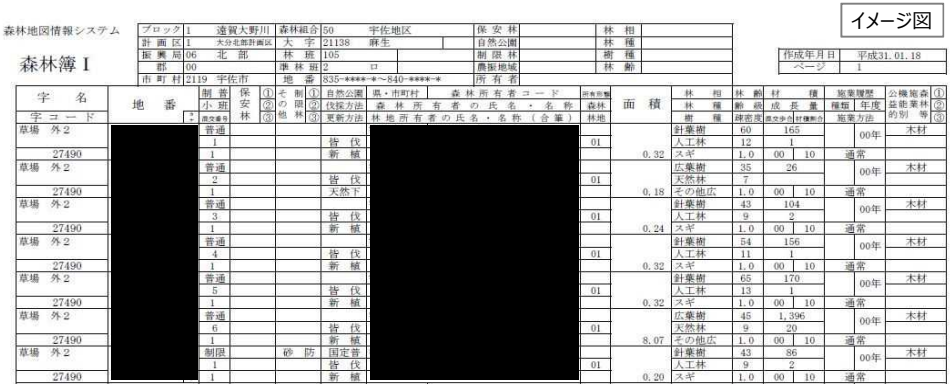

森林地図情報システム

森林簿Ⅰ

ブロック	1	遠賀大野川	森林組合	50	宇佐地区	保安林		林相		作成年月日	平成31.01.18
計画区	1	大分北部計画区	大字	21138	麻生	自然公園		林種		ページ	1
振興局	06	北部	林班	105		制限林		樹種			
郡	00		準林班	2	ロ	農振地域		林齢			
市町村	2119	宇佐市	地番	835-****-*～840-****-*		所有者					

字名 / 字コード	地番	制度 / 小班 / 枝空番号	保安林	①その他の制限林 ②③	自然公園 / 伐採方法 / 更新方法	県・市町村 / 森林所有者の氏名・名称（法人番号） / 林地所有者の氏名・名称（合筆）	森林 / 林地	面積	林相 / 林種	林齢 / 樹齢密度	材種 / 成長量 / 樹種	施業履歴 / 種類 / 年度 / 施業方法	公益機能別森林区分 ①②③
草場　外2	[redacted]	普通				[redacted]			針葉樹	60	165	00年	木材
		1			皆伐		01		人工林	12	1		
27490		1			新植			0.32	スギ	1.0	00 10	通常	
草場　外2		普通							広葉樹	35	26	00年	木材
		2			皆伐		01		天然林	7			
27490		1			天然下			0.18	その他広	1.0	00 10	通常	
草場　外2		普通							針葉樹	43	104	00年	木材
		3			皆伐		01		人工林	9	2		
27490		1			新植			0.24	スギ	1.0	00 10	通常	
草場　外2		普通							針葉樹	54	156	00年	木材
		4			皆伐		01		人工林	11	1		
27490		1			新植			0.32	スギ	1.0	00 10	通常	
草場　外2		普通							針葉樹	65	170	00年	木材
		5			皆伐		01		人工林	13	1		
27490		1			新植			0.32	スギ	1.0	00 10	通常	
草場　外2		普通							広葉樹	45	1,396	00年	木材
		6			皆伐		01		天然林	9	20		
27490		1			新植			8.07	その他広	1.0	00 10	通常	
草場　外2		制限		砂防	国定普				針葉樹	43	86	00年	木材
		1			皆伐		01		人工林	9	2		
27490		1			新植			0.20	スギ	1.0	00 10	通常	

【解説】
地域森林計画対象森林について、地番毎に樹種、林齢、面積、所有者等を示したもの

森林計画図

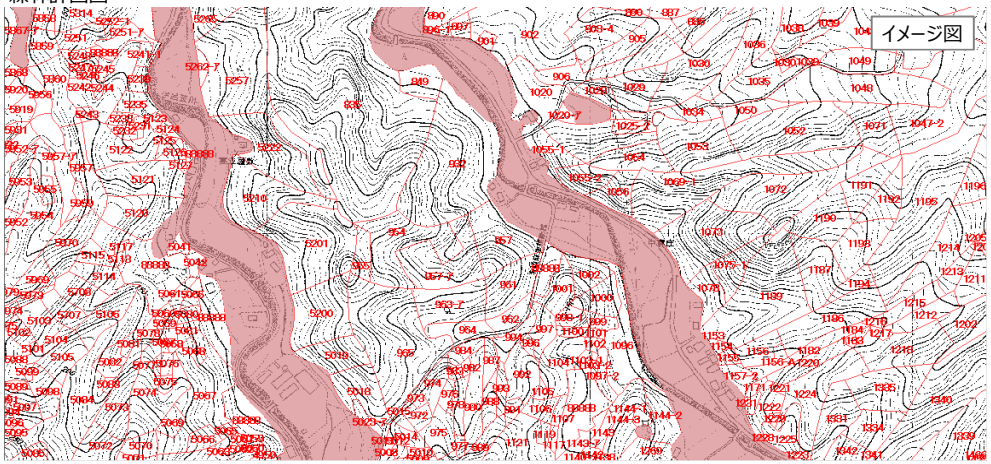

【解説】
森林基本図に地番情報を重ねたもの
※上図の場合、塗りつぶされていない箇所が地域森林計画対象森林

正射写真図（オルソ）

【解説】
空中写真からひずみを取り除いたもの