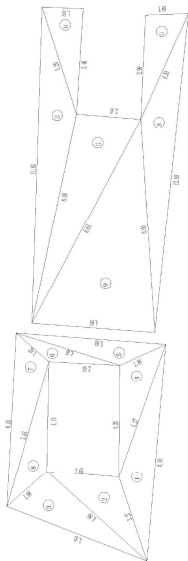


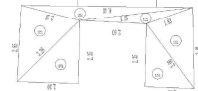
点番号	X	Y	Z	面高	面積
1	0.30	6.44	5.60	6.00	
2	3.00	2.75	5.05	5.74	
3	0.50	3.00	2.30	4.39	
4	6.34	3.94	2.70	2.52	
5	3.24	3.05	2.90	4.26	
6	3.30	3.90	2.30	2.52	
7	4.20	3.90	2.30	5.31	
8	5.26	6.05	4.05	11.51	
9	2.20	1.44	2.20	4.62	
10	2.30	3.81	2.20	4.12	
11	4.94	4.55	2.05	4.12	
12	3.15	3.00	2.00	4.92	
13	6.35	3.00	2.00	5.50	
14	3.30	4.55	1.00	3.11	
15	5.26	7.65	3.90	15.22	
16	6.35	6.05	3.15	10.08	
17	6.48	2.65	4.15	18.29	
18	4.15	2.75	3.15	18.29	
面積計					2.70
面積計					6.50
面積計					5.31
面積計					105.82

委託名	令和7年度 水委水委第111-3号 配水管路敷設等除草業務委託
図面名	面積求積図表 (別図13)
測点	原川水管橋
縮尺 1:200	

左岸



土手上遊段

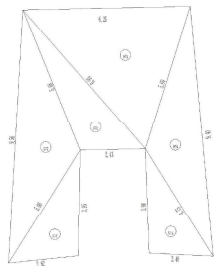


下流



乙津川
水管

右岸

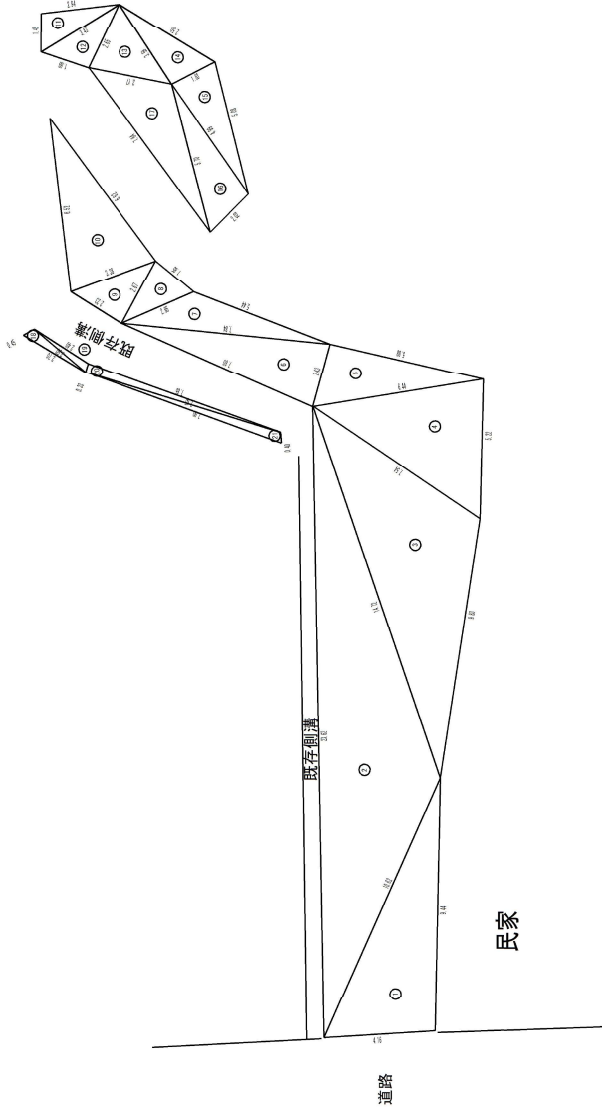


土手上遊段

上流

No.	a	b	c	面積
1	5.17	5.17	4.52	6.19
2	5.17	1.98	4.41	3.70
3	5.17	1.98	4.41	3.70
4	5.17	1.98	4.41	3.70
5	5.17	1.98	4.41	3.70
6	4.05	1.02	1.65	1.32
7	4.05	1.02	1.65	1.32
8	4.05	1.02	1.65	1.32
9	4.05	1.02	1.65	1.32
10	8.00	8.00	8.65	18.31
11	8.00	11.00	11.35	8.50
12	8.00	11.00	11.35	8.50
13	8.00	11.00	11.35	8.50
14	8.00	11.00	11.35	8.50
15	1.84	3.00	2.35	2.10
16	3.00	3.05	1.85	2.62
17	3.00	3.05	1.85	2.62
18	4.35	6.40	3.35	3.72
19	3.35	2.05	2.39	3.14
20	3.35	2.05	2.39	3.14
21	3.35	2.05	2.39	3.14
22	3.65	3.39	3.39	4.68
23	3.65	3.39	3.39	4.68
24	3.65	3.39	3.39	4.68
25	2.40	3.05	2.39	3.14
26	2.40	3.05	2.39	3.14
27	2.40	3.05	2.39	3.14
28	5.75	9.40	4.00	10.13
29	5.75	9.40	4.00	10.13
30	6.05	5.68	4.41	6.84
31	5.05	5.40	4.40	11.55
32	5.05	5.40	4.40	11.55
33	6.40	3.35	3.77	5.38
34	2.53	6.10	1.10	3.82
35	5.78	7.39	3.15	17.65
36	6.15	8.18	4.48	10.00
37	6.15	8.18	4.48	10.00
38	6.15	8.18	4.48	10.00
39	6.15	8.18	4.48	10.00
40	5.85	2.38	1.10	3.82
面積合計				29.18
面積合計				29.18
合計				29.18

委託名	令和7年度 水委水委第111-3号 配水管路撤等除草業務委託
図面名	面積求積図表 (別図14)
測点	乙津川水管橋
	縮尺 1:200



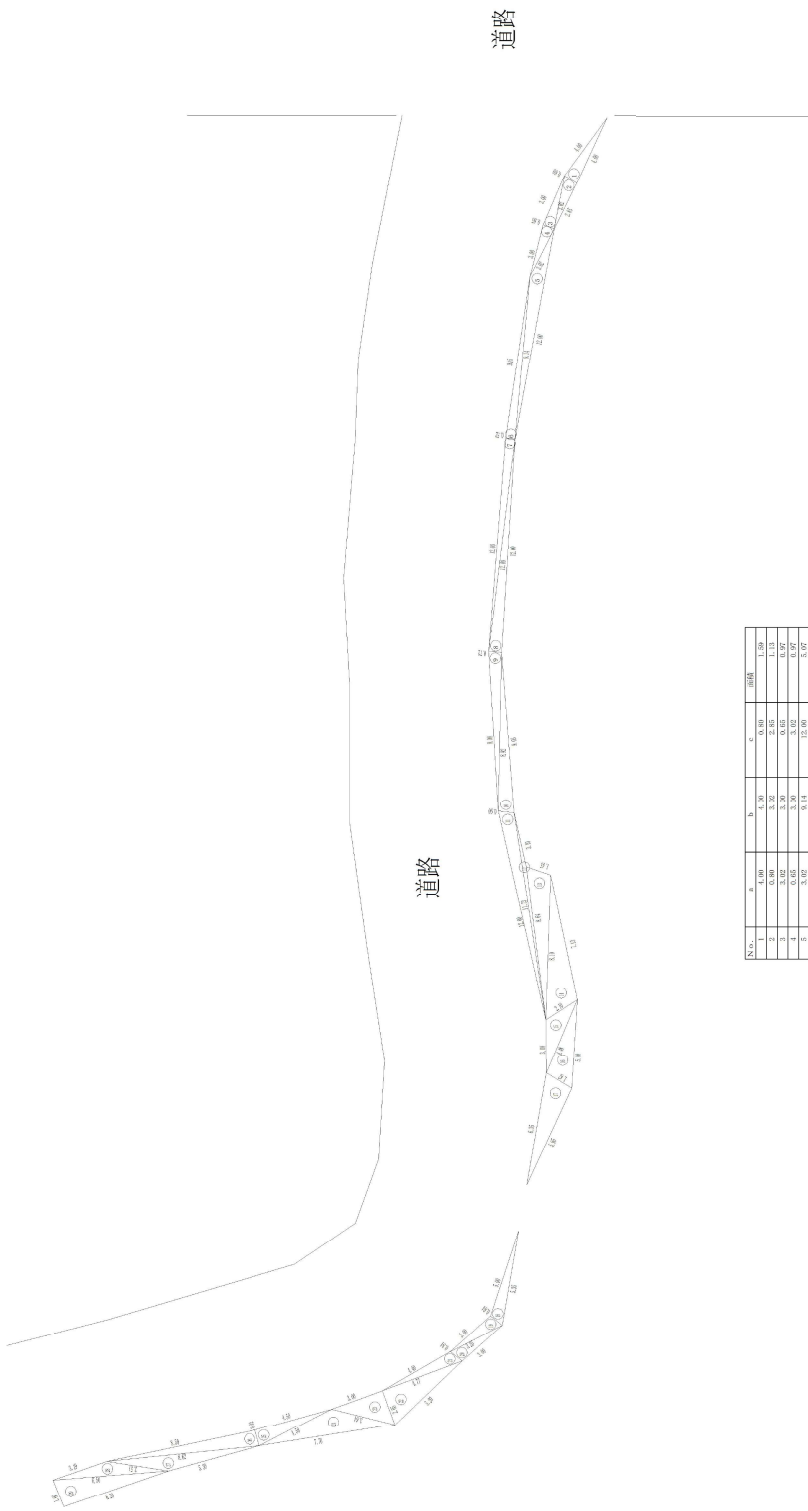
図面	面積
15-1	194.56m ²
15-2	93.93m ²
15-3	475.38m ²
15-4	431.99m ²
計	1195.86m ²

図面	1	2	3	4	5	面積
1	4.16	2.64			10.82	10.82
2	14.92	9.62			17.42	35.46
3	7.24	5.22			6.44	16.34
4	2.43	1.86			2.84	6.39
5	7.04	5.44			8.55	21.03
6	2.97	2.29			2.97	7.97
7	3.89	3.52			4.82	12.11
8	3.45	2.84			2.95	9.24
9	2.05	3.11			2.99	8.15
10	4.99	2.02			3.10	8.11
11	5.70	1.84			2.62	9.96
12	3.95	1.59			1.59	7.13
13	2.95	2.80			3.33	9.08
14	3.23	1.82			1.82	6.87
15	7.66	1.66			1.66	10.98
16	2.95	1.82			1.82	6.59
17	3.23	1.66			1.66	6.55
18	3.23	1.66			1.66	6.55
19	3.23	1.66			1.66	6.55
20	3.23	1.66			1.66	6.55
21	3.23	1.66			1.66	6.55
面積小計						1195.86
面積小計						0
合計						1195.86

令和7年度 水委水委第111-3号 配水管路敷設等除草業務委託

委託名 面積求積図表 (別図15-1) 縮尺 1:200

図面名 測点 三期送水管廻り



No.	1	2	3	4	面積
1	0.00	0.00	0.00	0.00	0.00
2	0.00	3.32	2.85	1.13	7.29
3	0.02	3.30	0.02	0.02	6.37
4	0.02	3.30	0.02	0.02	6.37
5	0.02	9.14	12.00	0.02	31.17
6	0.14	0.15	0.02	0.02	0.33
7	0.14	0.15	0.02	0.02	0.33
8	12.00	0.72	12.00	0.31	24.03
9	0.72	0.30	8.02	0.30	9.34
10	0.72	0.30	8.02	0.30	9.34
11	0.00	12.30	11.73	0.00	24.03
12	17.73	8.34	3.10	1.25	30.42
13	17.73	8.34	3.10	1.25	30.42
14	8.34	2.10	7.13	4.02	17.59
15	2.10	3.30	4.48	5.02	15.00
16	2.10	3.30	4.48	5.02	15.00
17	1.07	6.35	8.30	4.02	19.74
18	3.35	8.30	0.14	1.08	12.87
19	3.35	8.30	0.14	1.08	12.87
20	3.35	0.14	3.00	1.23	7.72
21	0.14	4.10	4.17	1.22	9.63
22	0.14	4.10	4.17	1.22	9.63
23	2.05	5.30	3.44	3.02	13.81
24	2.05	5.30	3.44	3.02	13.81
25	4.40	4.36	7.10	8.30	24.16
26	4.40	4.36	7.10	8.30	24.16
27	8.69	3.71	8.62	3.80	25.82
28	8.69	3.71	8.62	3.80	25.82
合計	5.00	1.10	6.20	4.40	16.70
面積合計					50.95
面積割合					0.80
合計					62.95

委託名	令和7年度 水委水委第111-3号 配水管路撤等除草業務委託		
図面名	面積求積図表 (別図15-2)	縮尺	1 : 300
測点	三期送水管廻り		

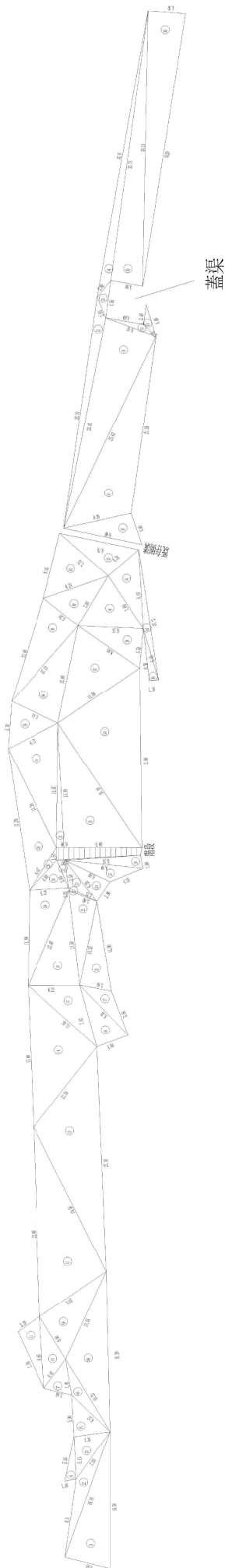
民家側



山側

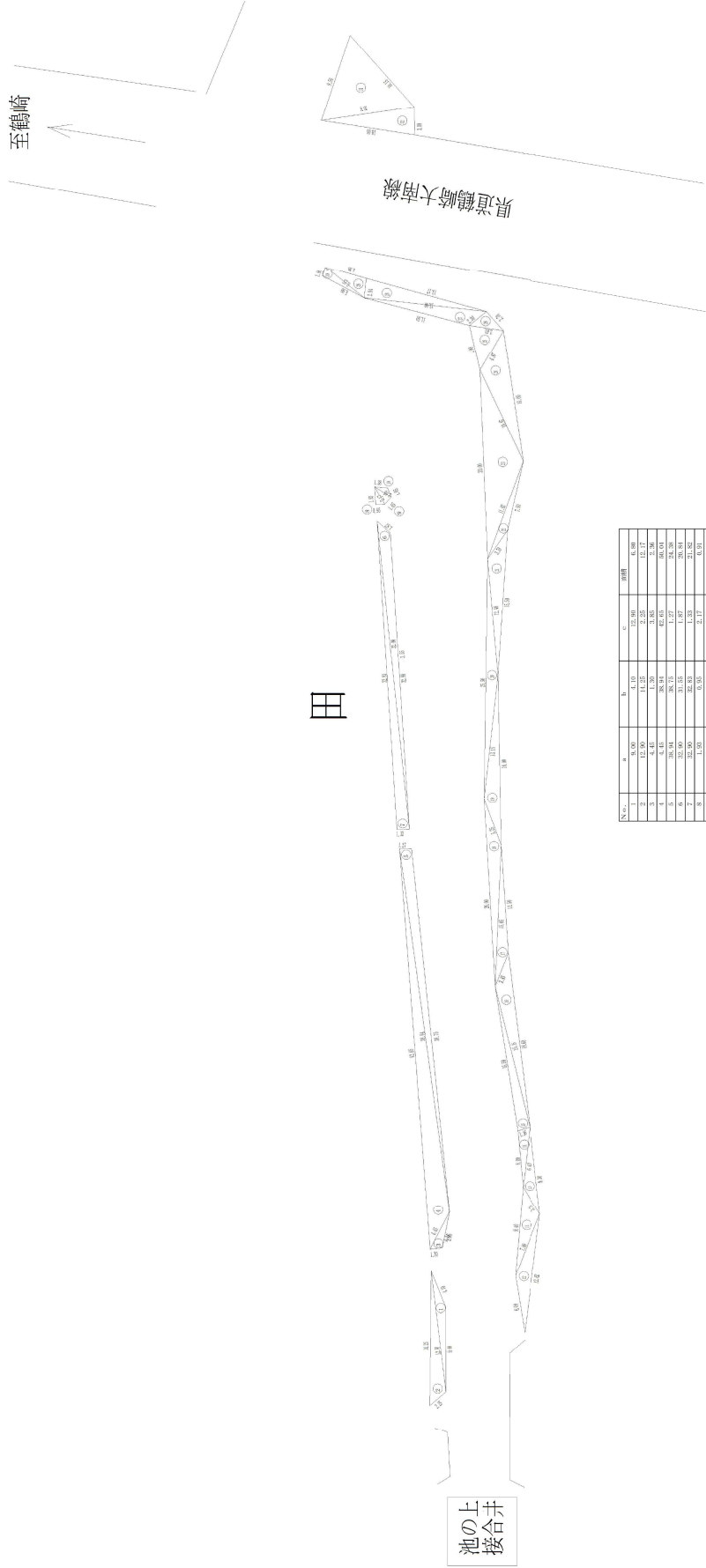
No.	8.60	1.00	5.00	6.12	6.12
1	8.60	6.12	5.00	5.00	5.96
2	6.12	5.00	5.00	5.00	5.96
3	6.12	5.00	5.00	5.00	5.96
4	6.12	5.00	5.00	5.00	5.96
5	6.12	5.00	5.00	5.00	5.96
6	6.12	5.00	5.00	5.00	5.96
7	6.12	5.00	5.00	5.00	5.96
8	7.10	6.12	10.70	22.44	22.44
9	6.12	5.00	5.00	5.00	5.96
10	6.12	5.00	5.00	5.00	5.96
11	6.12	5.00	5.00	5.00	5.96
12	6.12	5.00	5.00	5.00	5.96
13	6.12	5.00	5.00	5.00	5.96
14	4.72	5.00	5.00	11.68	11.68
15	6.12	5.00	5.00	5.00	5.96
16	6.12	5.00	5.00	5.00	5.96
17	4.15	5.00	2.20	4.95	4.95
18	4.15	5.00	2.20	4.95	4.95
19	4.15	5.00	2.20	4.95	4.95
20	4.15	5.00	2.20	4.95	4.95
21	6.12	5.00	5.00	5.00	5.96
22	6.12	5.00	5.00	5.00	5.96
23	7.72	4.15	8.45	24.16	24.16
24	6.12	5.00	5.00	5.00	5.96
25	6.12	5.00	5.00	5.00	5.96
26	7.28	4.15	4.30	18.77	18.77
27	6.12	5.00	5.00	5.00	5.96
28	3.20	4.15	2.00	4.28	4.28
面積小計					475.38
計					475.38

委託名	令和7年度 水委水委第111-3号 配水管路撤等除草業務委託
図面名	面積求積図表 (別図15-3)
測点	三期送水管廻り
縮尺	1:200



No.	a	b	c	面積
1	16.00	16.10	6.40	41.84
2	16.10	7.00	6.61	15.74
3	16.10	1.00	1.00	1.00
4	5.15	6.50	4.41	3.67
5	4.30	6.27	5.01	16.96
6	4.30	4.40	4.40	7.52
7	4.40	4.40	4.40	7.52
8	10.25	10.20	11.25	49.33
9	10.25	10.20	11.25	49.33
10	6.00	8.10	4.40	12.27
11	8.05	3.20	7.25	11.58
12	12.30	11.05	11.05	62.24
13	12.30	11.05	11.05	62.24
14	12.30	11.05	11.05	62.24
15	12.30	11.05	11.05	62.24
16	7.07	4.00	6.37	15.28
17	8.35	6.05	3.30	9.23
18	11.00	10.25	3.60	16.37
19	12.46	4.25	11.80	27.06
20	3.00	3.75	0.55	0.55
21	3.75	6.20	3.30	5.18
22	6.00	5.25	6.40	9.03
23	9.40	1.00	6.00	7.21
24	3.00	6.00	3.75	6.00
25	4.00	1.00	6.00	2.65
26	15.30	14.07	14.07	41.47
27	15.30	14.07	14.07	41.47
28	11.07	6.00	13.00	6.73
29	11.07	6.00	13.00	6.73
30	15.10	20.00	11.40	102.41
31	15.10	20.00	11.40	102.41
32	15.10	20.00	11.40	102.41
33	15.10	20.00	11.40	102.41
34	15.10	20.00	11.40	102.41
35	6.71	6.14	6.71	19.32
36	6.71	6.14	6.71	19.32
37	9.96	6.00	6.11	22.00
38	9.96	6.00	6.11	22.00
39	9.96	6.00	6.11	22.00
40	9.96	6.00	6.11	22.00
41	7.00	8.15	7.00	24.01
42	7.00	8.15	7.00	24.01
43	7.00	8.15	7.00	24.01
44	4.78	7.00	6.41	18.03
45	4.78	7.00	6.41	18.03
46	4.78	7.00	6.41	18.03
47	4.78	7.00	6.41	18.03
48	4.78	7.00	6.41	18.03
49	4.78	7.00	6.41	18.03
50	4.78	7.00	6.41	18.03
51	4.78	7.00	6.41	18.03
52	4.78	7.00	6.41	18.03
53	4.78	7.00	6.41	18.03
54	4.78	7.00	6.41	18.03
55	4.78	7.00	6.41	18.03
56	4.78	7.00	6.41	18.03
57	4.78	7.00	6.41	18.03
58	4.78	7.00	6.41	18.03
59	4.78	7.00	6.41	18.03
60	4.78	7.00	6.41	18.03
61	4.78	7.00	6.41	18.03
62	4.78	7.00	6.41	18.03
63	4.78	7.00	6.41	18.03
64	4.78	7.00	6.41	18.03
65	4.78	7.00	6.41	18.03
66	4.78	7.00	6.41	18.03
67	4.78	7.00	6.41	18.03
68	4.78	7.00	6.41	18.03
69	4.78	7.00	6.41	18.03
70	4.78	7.00	6.41	18.03
71	4.78	7.00	6.41	18.03
72	4.78	7.00	6.41	18.03
73	4.78	7.00	6.41	18.03
74	4.78	7.00	6.41	18.03
75	4.78	7.00	6.41	18.03
76	4.78	7.00	6.41	18.03
77	4.78	7.00	6.41	18.03
78	4.78	7.00	6.41	18.03
79	4.78	7.00	6.41	18.03
80	4.78	7.00	6.41	18.03
81	4.78	7.00	6.41	18.03
82	4.78	7.00	6.41	18.03
83	4.78	7.00	6.41	18.03
84	4.78	7.00	6.41	18.03
85	4.78	7.00	6.41	18.03
86	4.78	7.00	6.41	18.03
87	4.78	7.00	6.41	18.03
88	4.78	7.00	6.41	18.03
89	4.78	7.00	6.41	18.03
90	4.78	7.00	6.41	18.03
91	4.78	7.00	6.41	18.03
92	4.78	7.00	6.41	18.03
93	4.78	7.00	6.41	18.03
94	4.78	7.00	6.41	18.03
95	4.78	7.00	6.41	18.03
96	4.78	7.00	6.41	18.03
97	4.78	7.00	6.41	18.03
98	4.78	7.00	6.41	18.03
99	4.78	7.00	6.41	18.03
100	4.78	7.00	6.41	18.03
合計				1076.91
合計				0.00

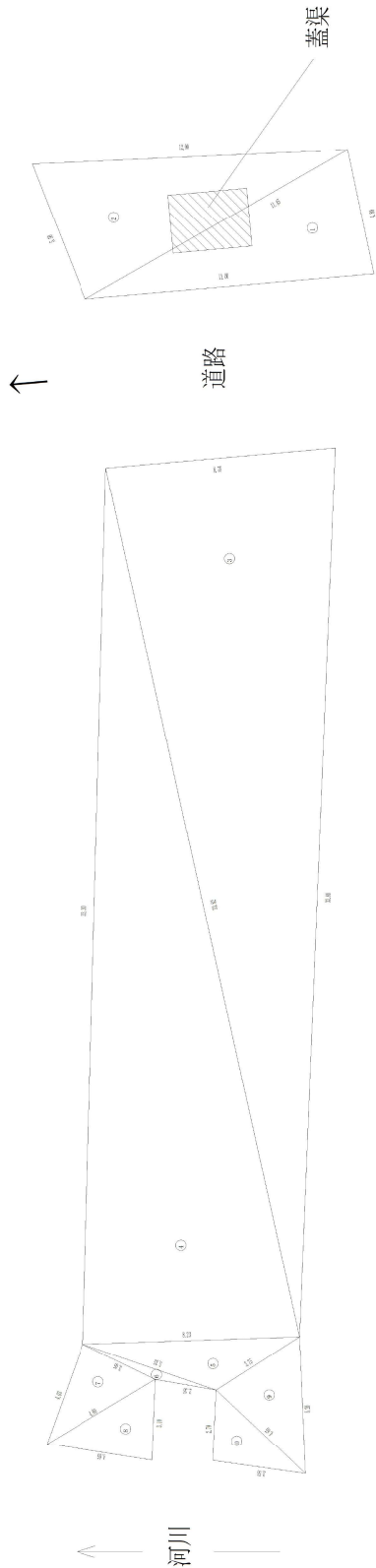
委託名	令和7年度 水委水委第111-3号 配水管路散等除草業務委託
図面名	面積求積図表 (別図16)
測点	片野1号蓋渠
縮尺	1:500



№	a	b	c	面積
1	6.00	7.10	12.00	6.00
2	4.40	1.30	3.85	2.50
3	4.40	1.30	3.85	2.50
4	5.15	38.14	42.05	95.04
5	12.00	31.05	1.87	26.84
6	12.00	32.30	1.23	21.82
7	2.17	1.05	2.06	1.07
8	2.06	1.05	1.26	0.64
9	2.06	1.05	1.26	0.64
10	5.00	5.00	12.02	16.00
11	3.33	5.30	6.43	6.03
12	1.32	1.32	15.30	16.41
13	1.32	1.32	15.30	16.41
14	1.32	1.32	15.30	16.41
15	1.32	1.32	15.30	16.41
16	15.30	15.30	3.85	17.06
17	15.30	15.30	3.85	17.06
18	15.30	15.30	3.85	17.06
19	15.30	15.30	3.85	17.06
20	15.30	15.30	3.85	17.06
21	15.30	15.30	3.85	17.06
22	3.20	7.20	11.02	5.17
23	3.20	7.20	11.02	5.17
24	15.07	15.00	8.97	21.04
25	4.57	3.83	4.90	8.25
26	5.30	13.00	11.20	16.43
27	5.30	13.00	11.20	16.43
28	13.00	13.17	2.04	13.25
29	5.30	1.00	5.00	2.66
30	16.15	9.00	9.92	41.07
31	16.15	9.00	9.92	41.07
32	9.92	10.00	3.00	53.97
面積合計				600.00
面積合計				600.00

委託名	令和7年度 水委水委第111-3号 配水管路撤等除草業務委託
図面名	面積求積図表 (別図17)
測点	池の上接合弁
	縮尺 1:500

至 川添志村線



区画	a	b	c	面積
1	11.00	4.80	11.45	26.20
2	8.75	21.92	35.80	106.62
3	35.82	33.30	8.23	136.78
4	5.25	3.05	2.35	6.97
5	3.05	4.65	4.80	6.11
6	3.70	4.45	5.20	8.14
7	4.05	2.70	3.35	4.77
8	13.00	2.30	1.10	28.40
9	1.00	2.30	3.35	4.77
10	4.05	2.70	3.35	4.77
合計	13.00	2.30	1.10	28.40
面積合計				426.68
縮小版				203.34

委託名

令和7年度 水委水委第111-3号 配水管路敷設等除草業務委託

図面名

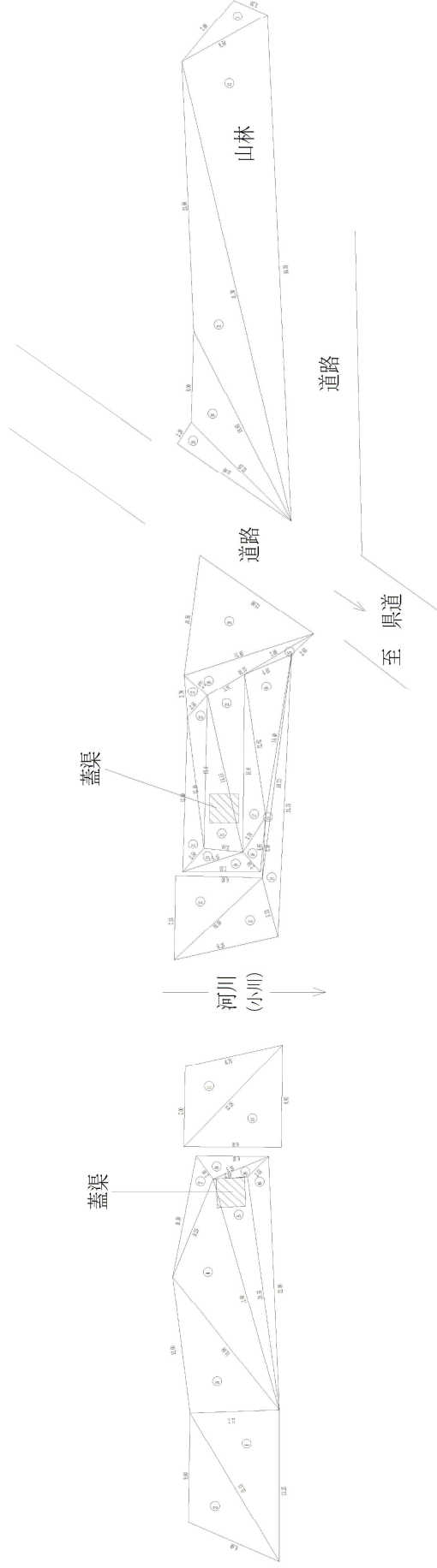
面積求積図表 (別図18)

測点

志村1号蓋渠

縮尺

1:200



No.	A	B	C	D	E	F	G	H	I	J	K	L	M	N	O	P	面積
1	14.25	7.77	13.13														51.14
2	15.13	5.40	5.40														36.17
3	14.25	10.00	10.00														46.11
4	14.28	10.00	10.00														46.11
5	21.00	26.55	3.00														56.72
6	14.25	10.00	10.00														46.11
7	9.35	2.00	11.00														16.49
8	3.00	2.05	5.30														2.51
9	8.20	6.10	12.38														26.68
10	8.20	6.10	12.38														26.68
11	12.38	8.70	7.00														50.00
12	8.25	5.31	12.56														27.43
13	8.25	5.31	12.56														27.43
14	5.35	21.73	17.73														19.77
15	14.77	14.40	13.32														25.97
16	14.77	14.40	13.32														25.97
17	12.92	16.00	3.70														15.33
18	3.20	2.10	4.35														1.10
19	3.20	2.10	4.35														1.10
20	5.15	3.40	2.00														3.64
21	3.40	1.15	12.00														25.10
22	3.40	1.15	12.00														25.10
23	13.90	2.05	12.10														15.18
24	13.90	2.05	12.10														15.18
25	14.10	16.00	2.50														12.38
26	14.10	16.00	2.50														12.38
27	11.85	11.85	2.70														15.83
28	2.20	3.20	12.58														6.31
29	2.20	3.20	12.58														6.31
30	12.00	12.25	2.30														15.19
31	12.00	12.25	2.30														15.19
32	11.30	14.30	5.50														104.25
33	8.20	3.30	7.00														16.71
面積合計																	122.60
面積小計																	12.50
面積																	135.10

委託名	令和7年度 水委水委第111-3号 配水管路撤等除草業務委託
図面名	面積求積図表 (別図19)
測点	志村2号蓋渠
縮尺	1:400