



平成	年度	工事
計画平面図		S=1:2000
外馬場錆矢堂線		
中津市大字牛神		
所長	製図	
課長	写図	
主管課		
大 分 県		

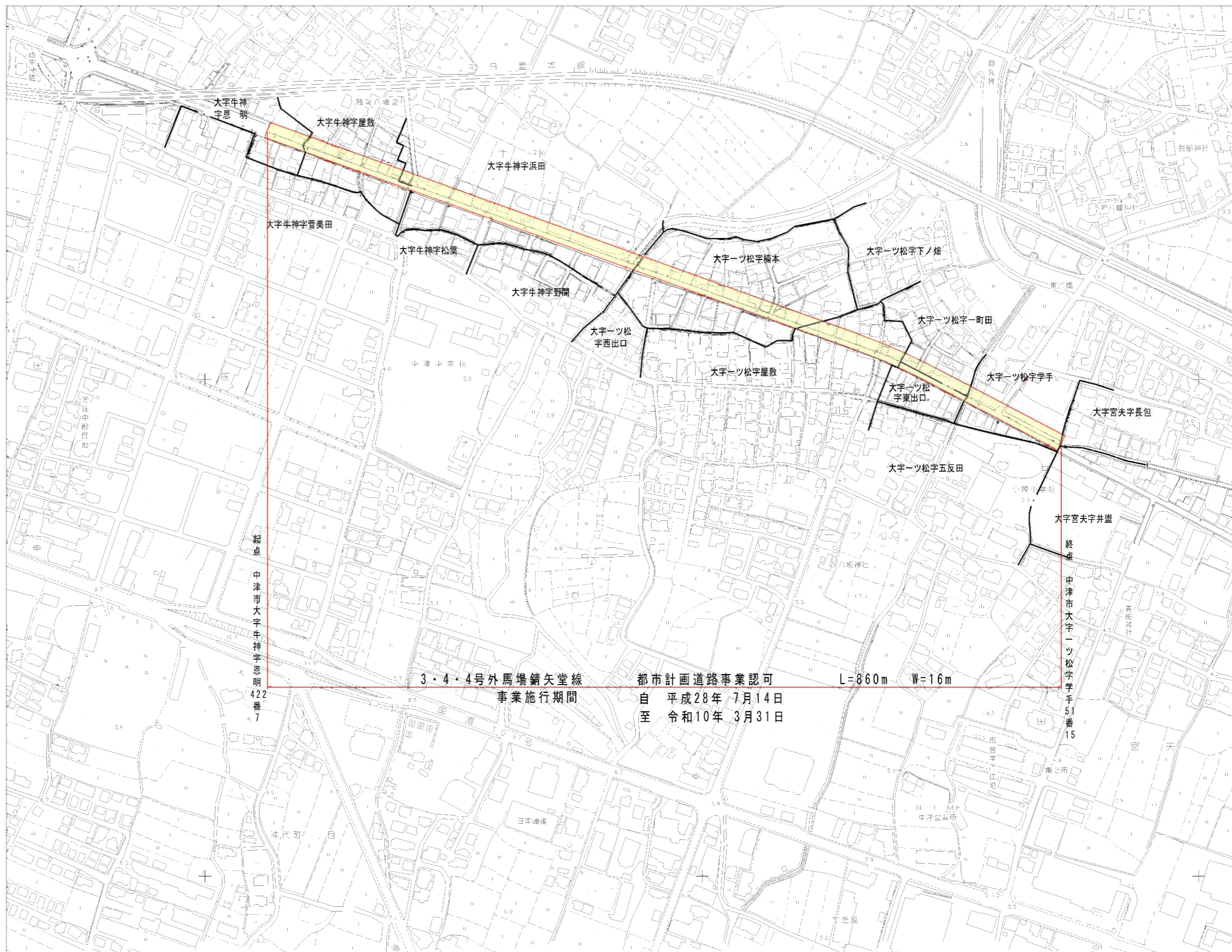
全 葉 の 内 第 号

計 画 平 面 図

S=1:2000

凡例

	都市計画決定区域
	収用の部分



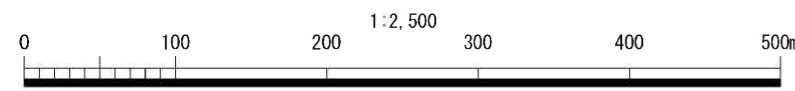
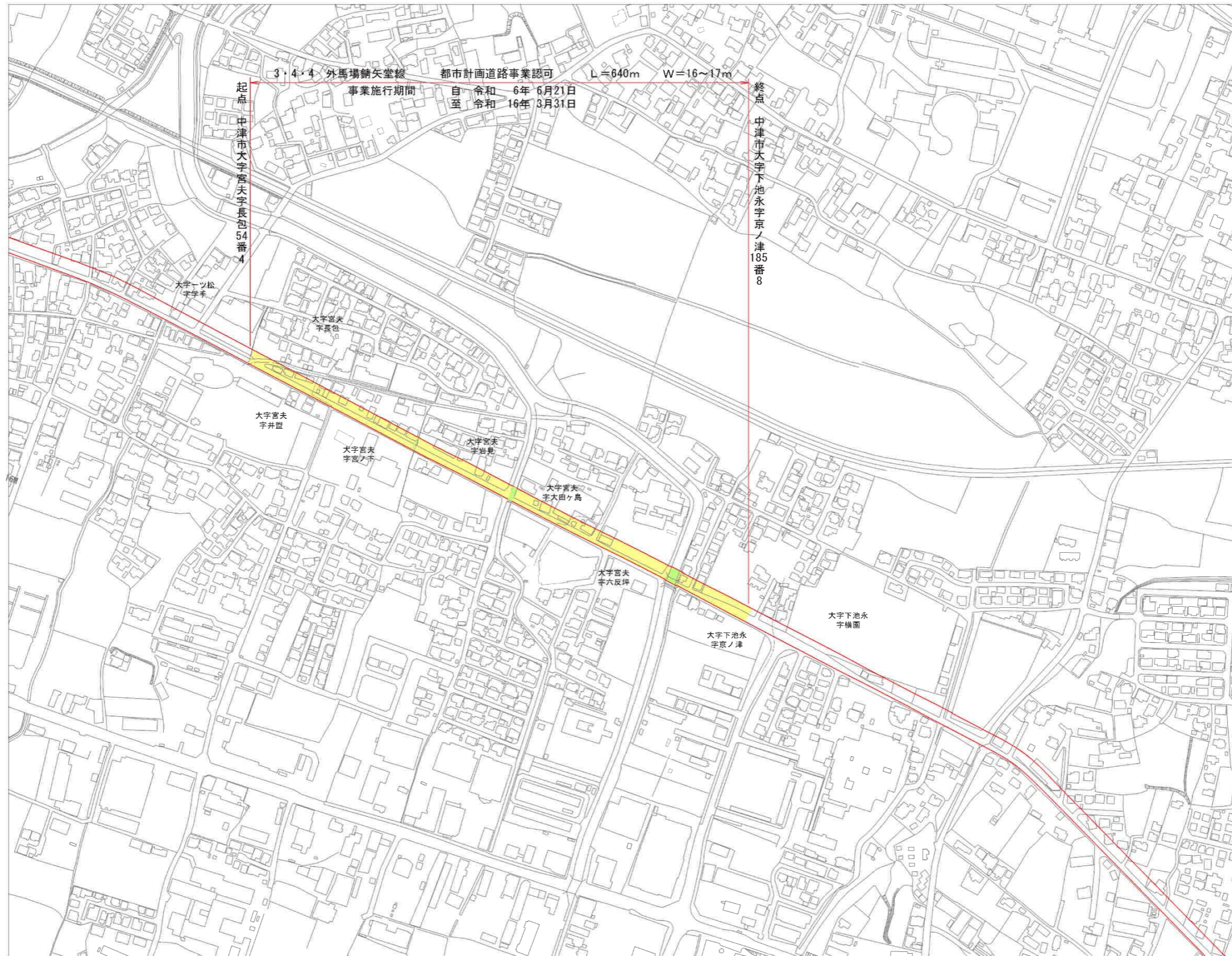
計画平面図

S=1:2,500



凡例

- 都市計画決定区域
- 収用の部分
- 使用の部分



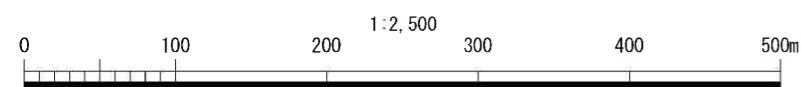
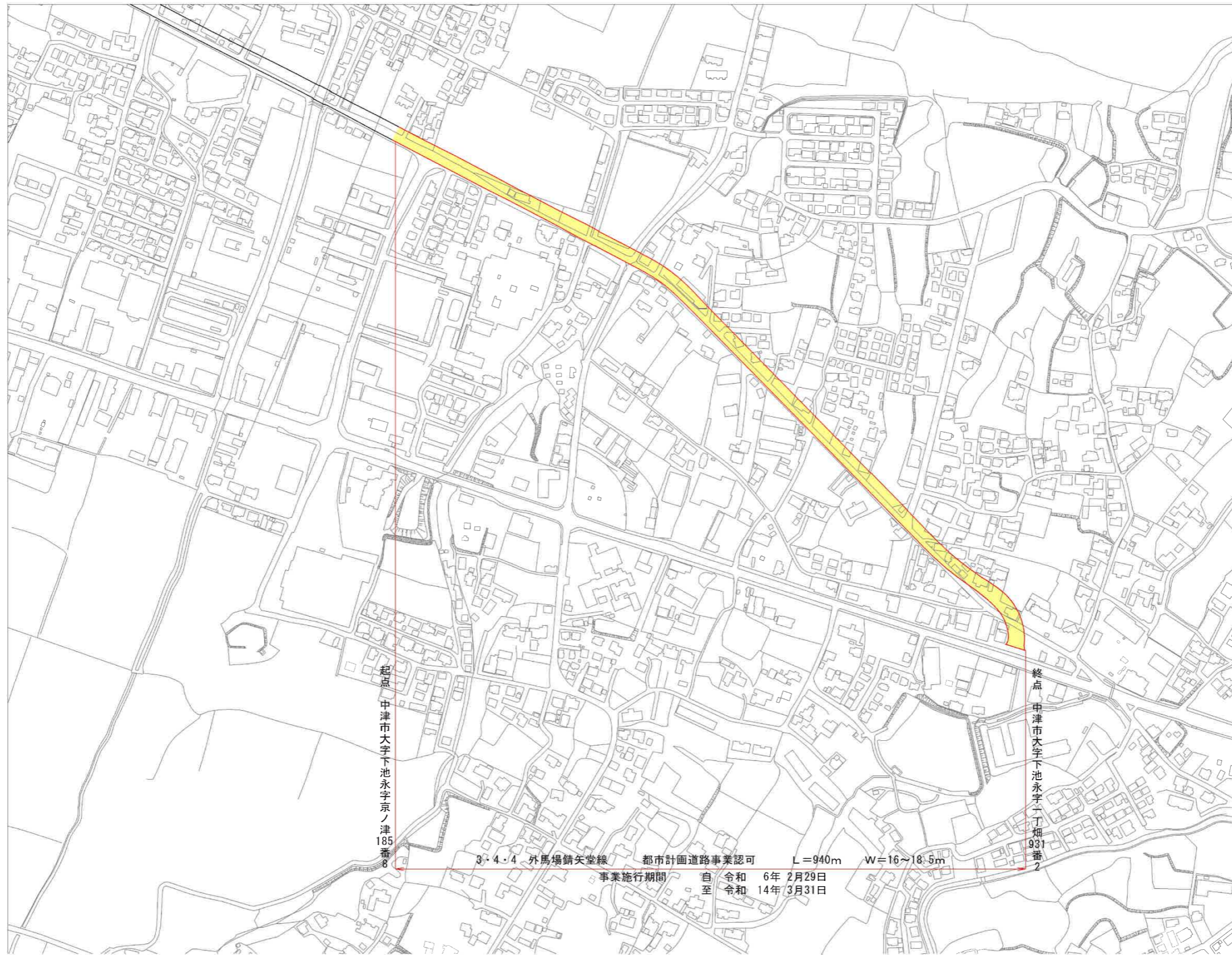
計画平面図

S=1:2,500



凡例

- 都市計画決定区域
- 収用の部分



3・4・4 外馬場錆矢堂線 都市計画道路事業認可 L=940m W=16~18.5m
事業施行期間 自 令和 6年 2月29日
至 令和 14年 3月31日