



大分都市計画道路 3・4・28号 庄の原佐野線 及び関連する都市計画変更に関する説明会

次第

- 庄の原佐野線の計画等について
- 都市計画法に基づく今後のスケジュール等について
- 質疑応答

令和4年4月18日～22日、24日

大分県 土木建築部 都市・まちづくり推進課

大分県 大分土木事務所

大分市 都市計画部 都市計画課

1. 庄の原佐野線の変更について（主な変更内容）



主な変更内容
【前回】
◆平面交差→立体交差
（構造形式の変更）

主な変更内容
【前回】
◆2車線→4車線
（幅員を変更）
◆ルートの変更
◆構造形式の変更

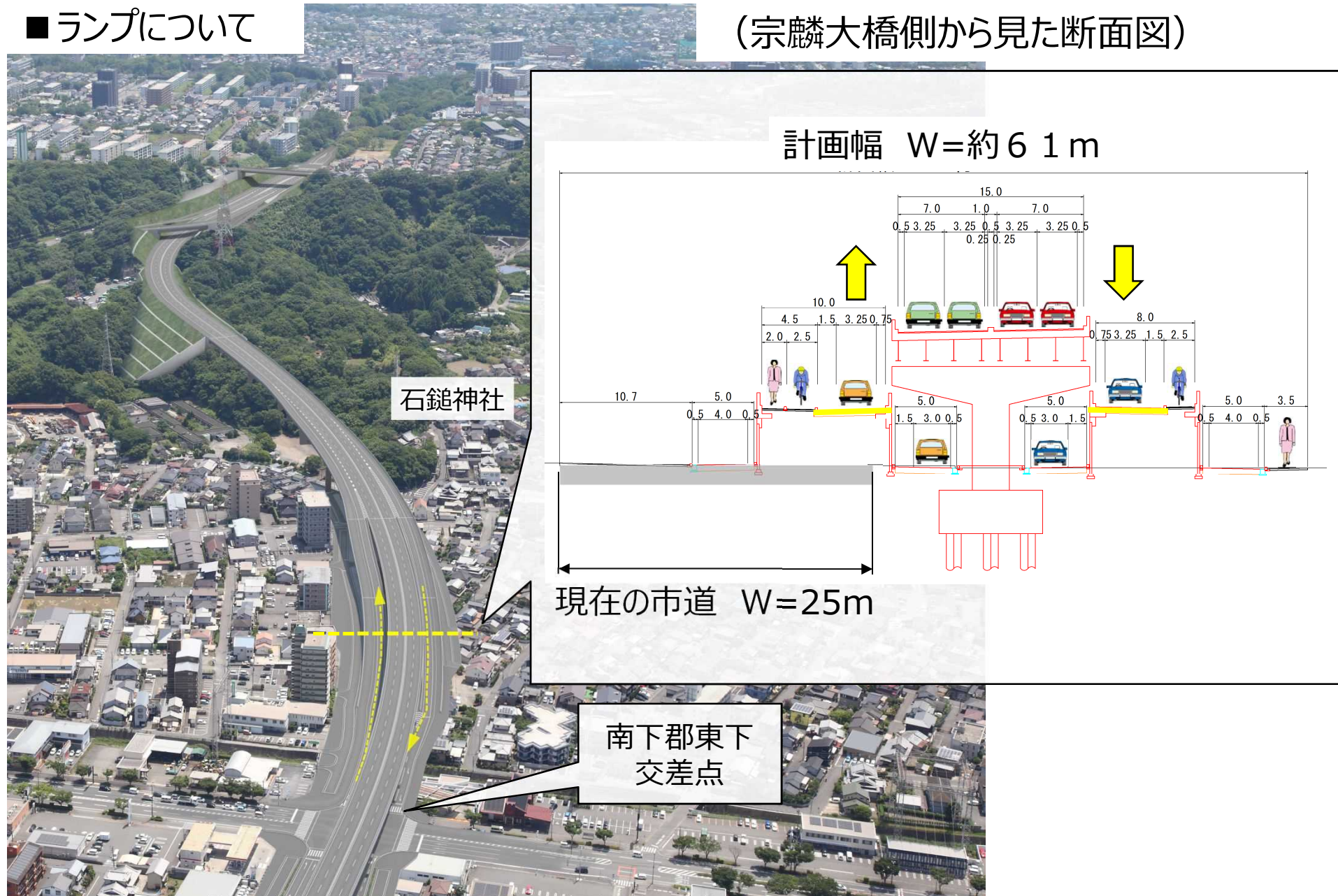
【今回】
◆橋梁区間地覆追加
◆土工区間法面形状の追加

■ 完成イメージ（下郡工区～下郡・明野工区）

1. 庄の原佐野線の変更について（下郡・明野工区の計画概要）

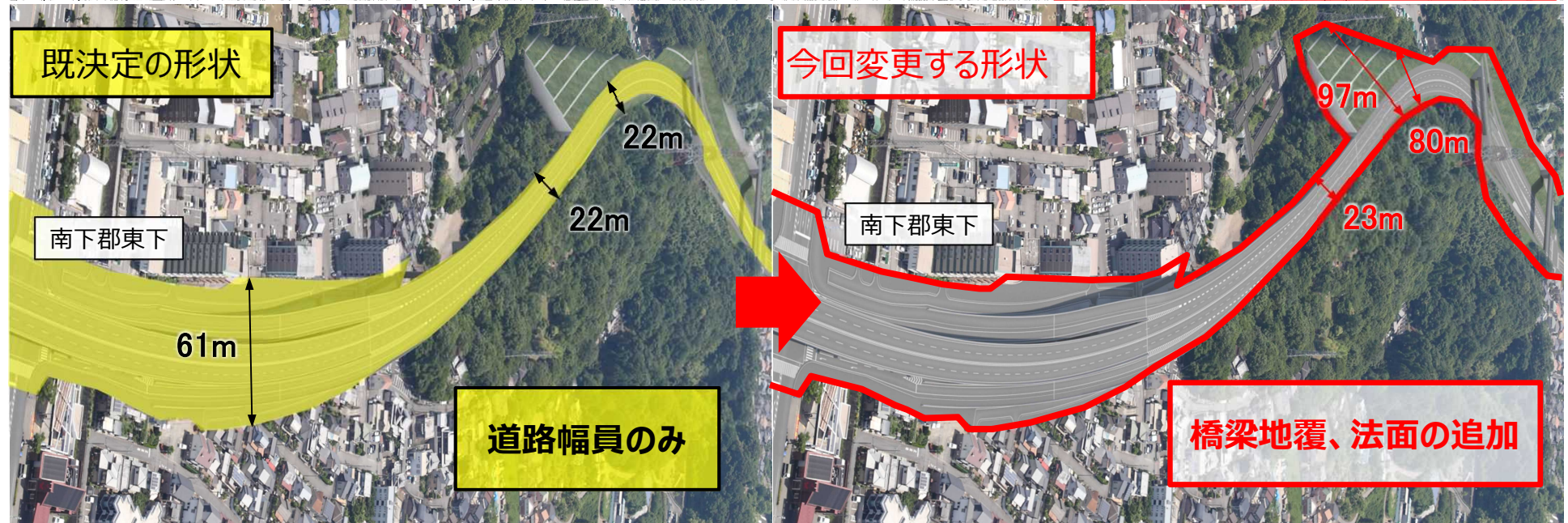
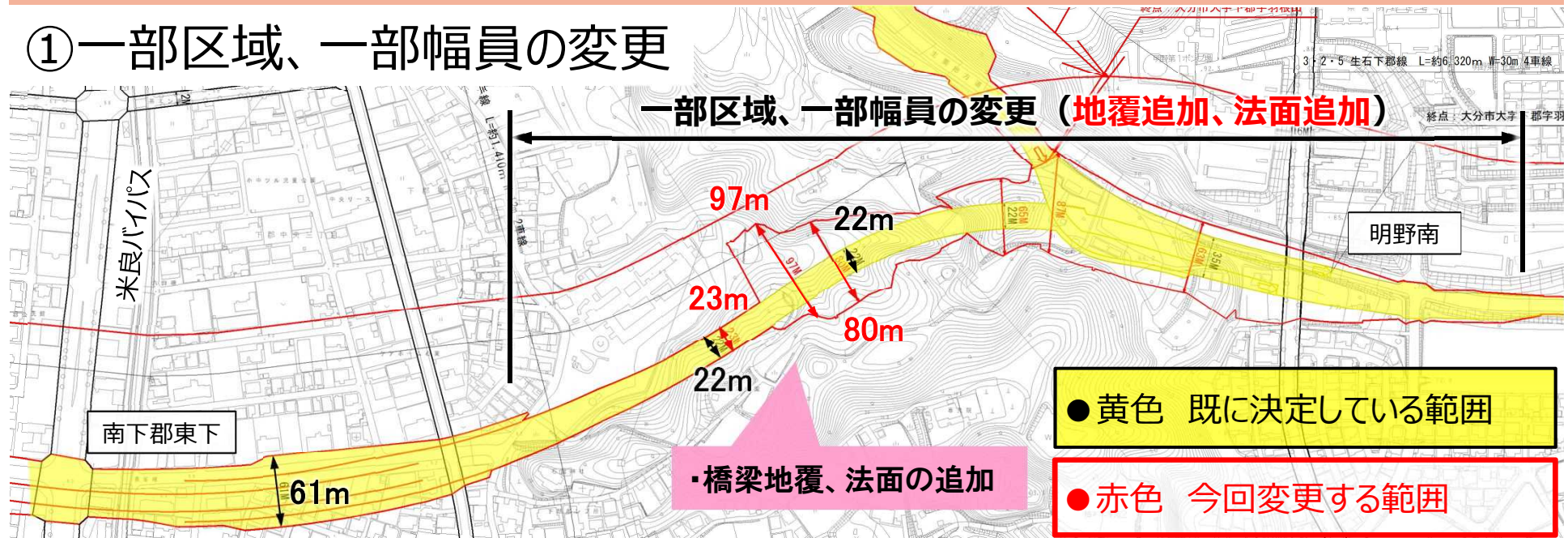
■ランプについて

（宗麟大橋側から見た断面図）



1. 庄の原佐野線の変更について（都市計画道路の変更案）

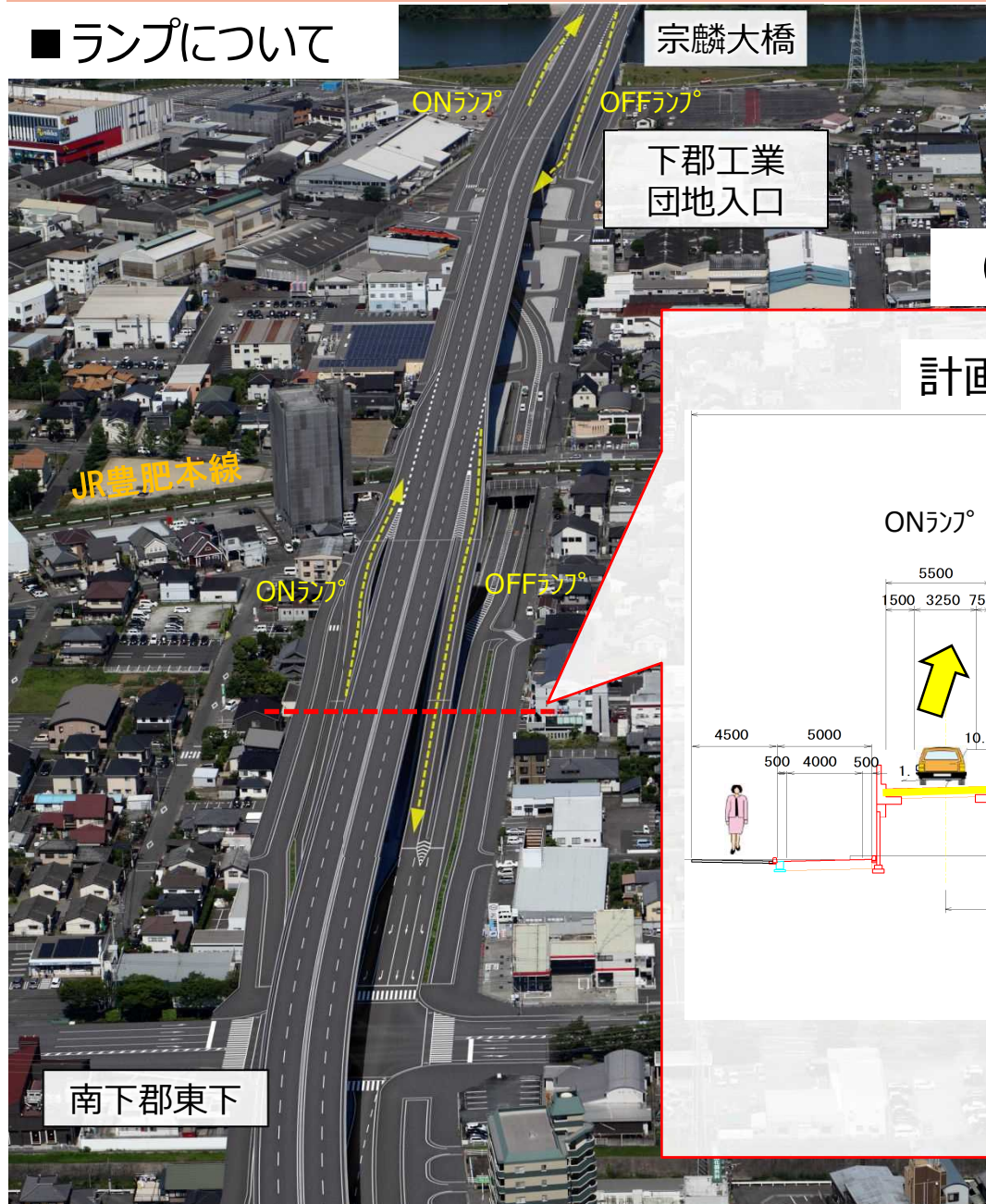
① 一部区域、一部幅員の変更



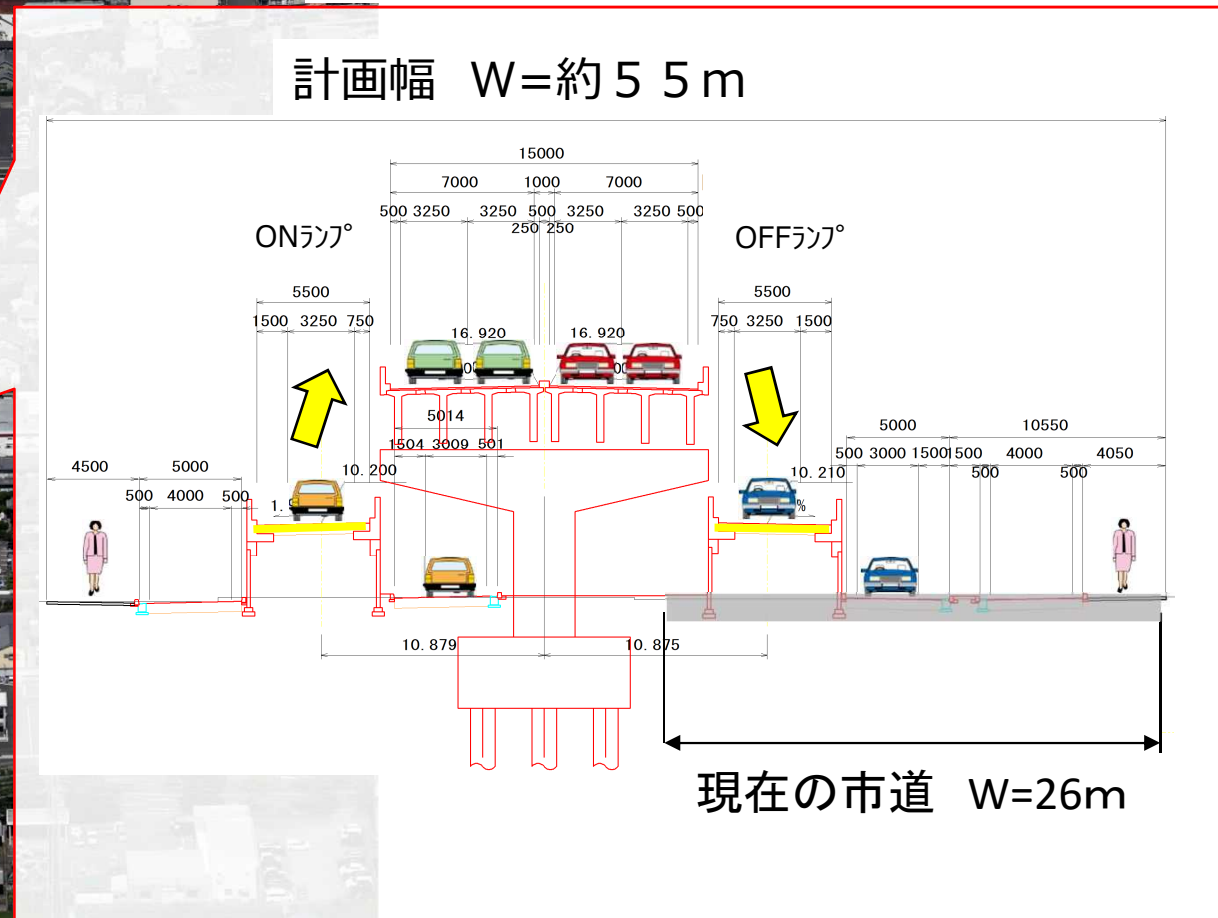


2. 下郡工区の道路計画について

■ランプについて



(米良側から見た断面図)



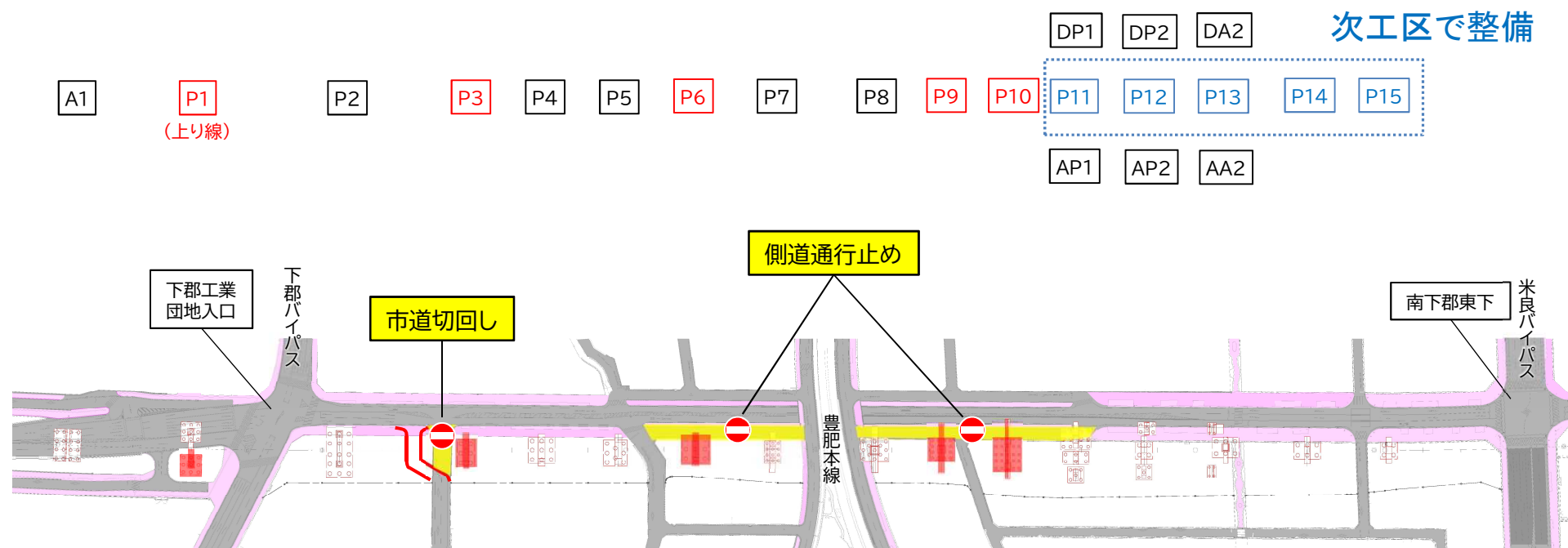
2. 下郡工区の道路計画について



■ 工事計画について

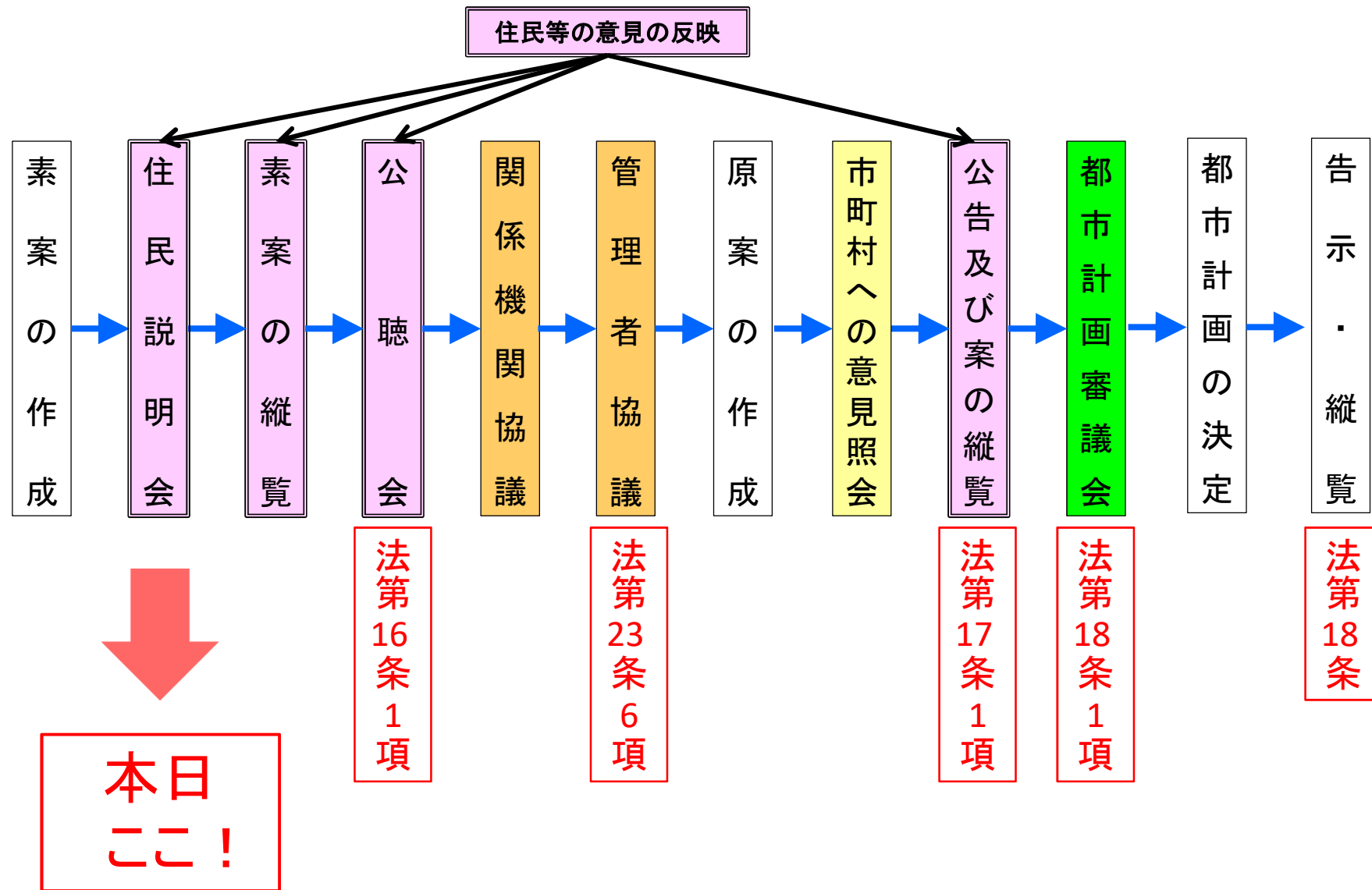
<令和4年度>

※計画図面、工事予定は今後変更の可能性があります



- ・橋梁下部工(橋脚5基)に着工予定
- ・市道交通切回し、側道通行止めの交通規制を伴う
- ・工事施工場所に近隣する家屋、物件等について、事前調査を実施

3. 都市計画の決定手続き



4. 今後の手続きスケジュール

