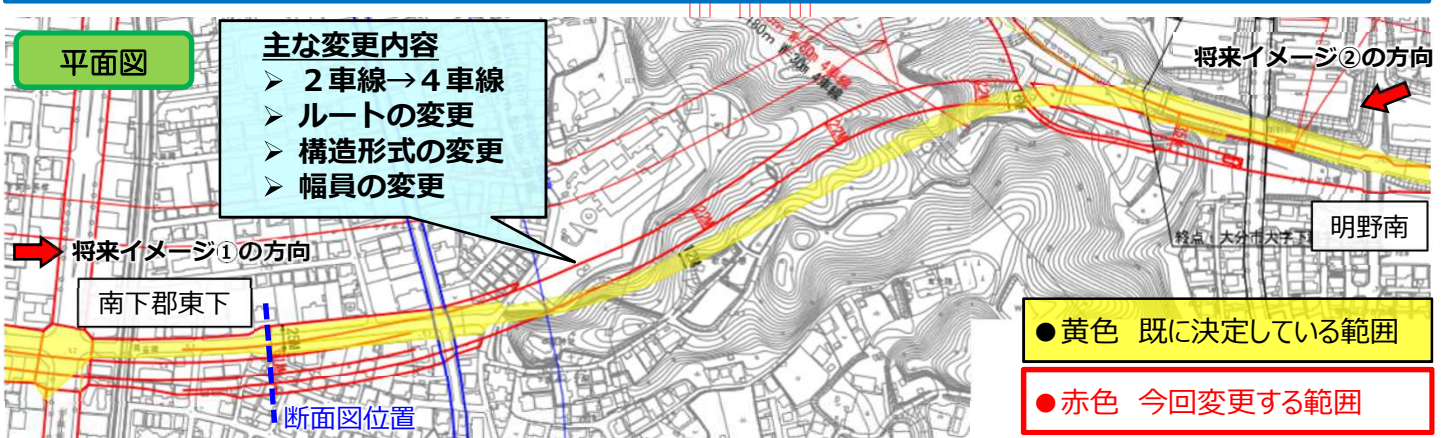
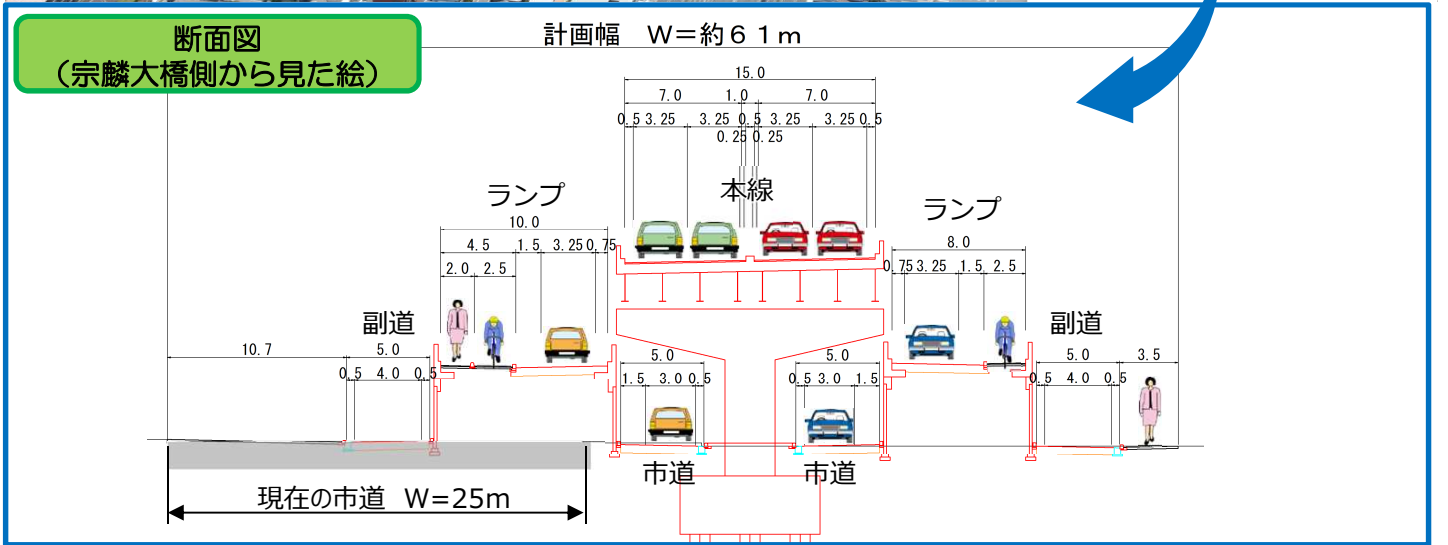
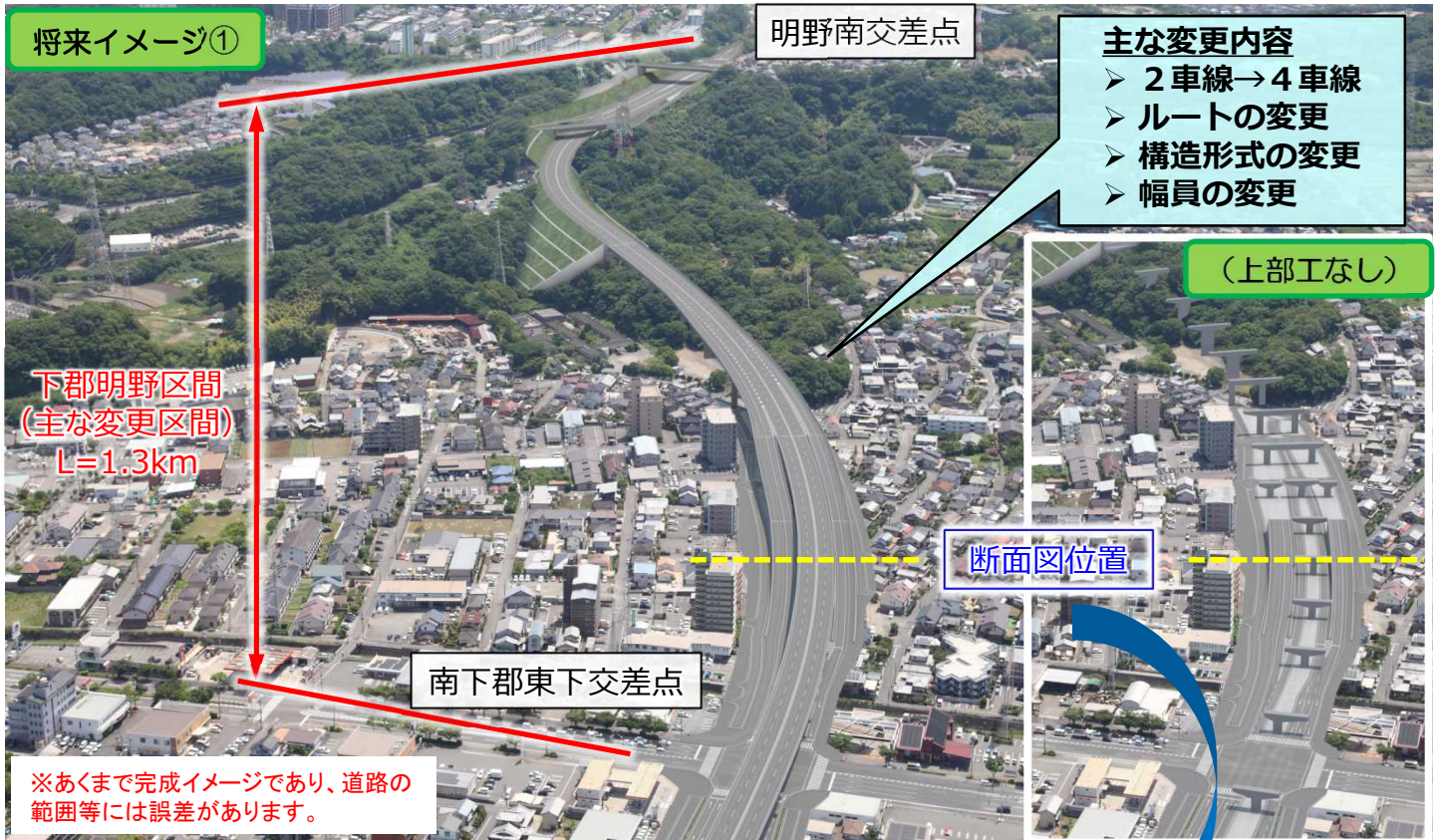


庄の原佐野線（下郡明野区間） 都市計画変更について



将来イメージ②

※あくまで完成イメージであり、道路の範囲等には誤差があります。

南下郡東下交差点

主な変更内容

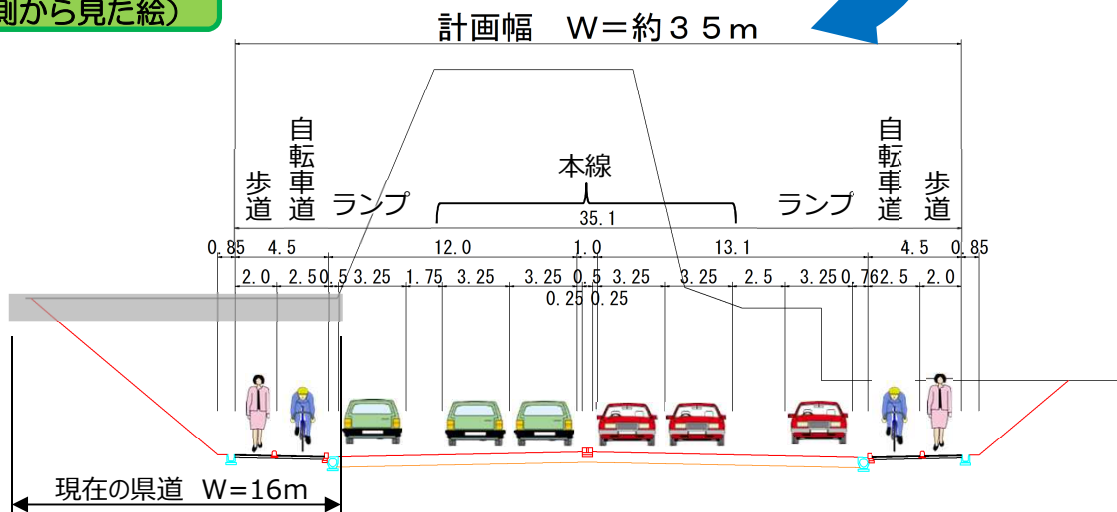
- 2車線→4車線
- ルートの変更
- 構造形式の変更
- 幅員の変更

断面図位置

下郡明野区間
(主な変更区間)
L=1.3km

明野南交差点

断面図 (宗麟大橋側から見た絵)



※令和元年5月17日 都市計画変更(告示)

※「下郡明野区間」の事業化時期は未定

〈お問い合わせ先〉 大分県大分土木事務所 道路建設課 都市計画班
TEL 097-558-2148

