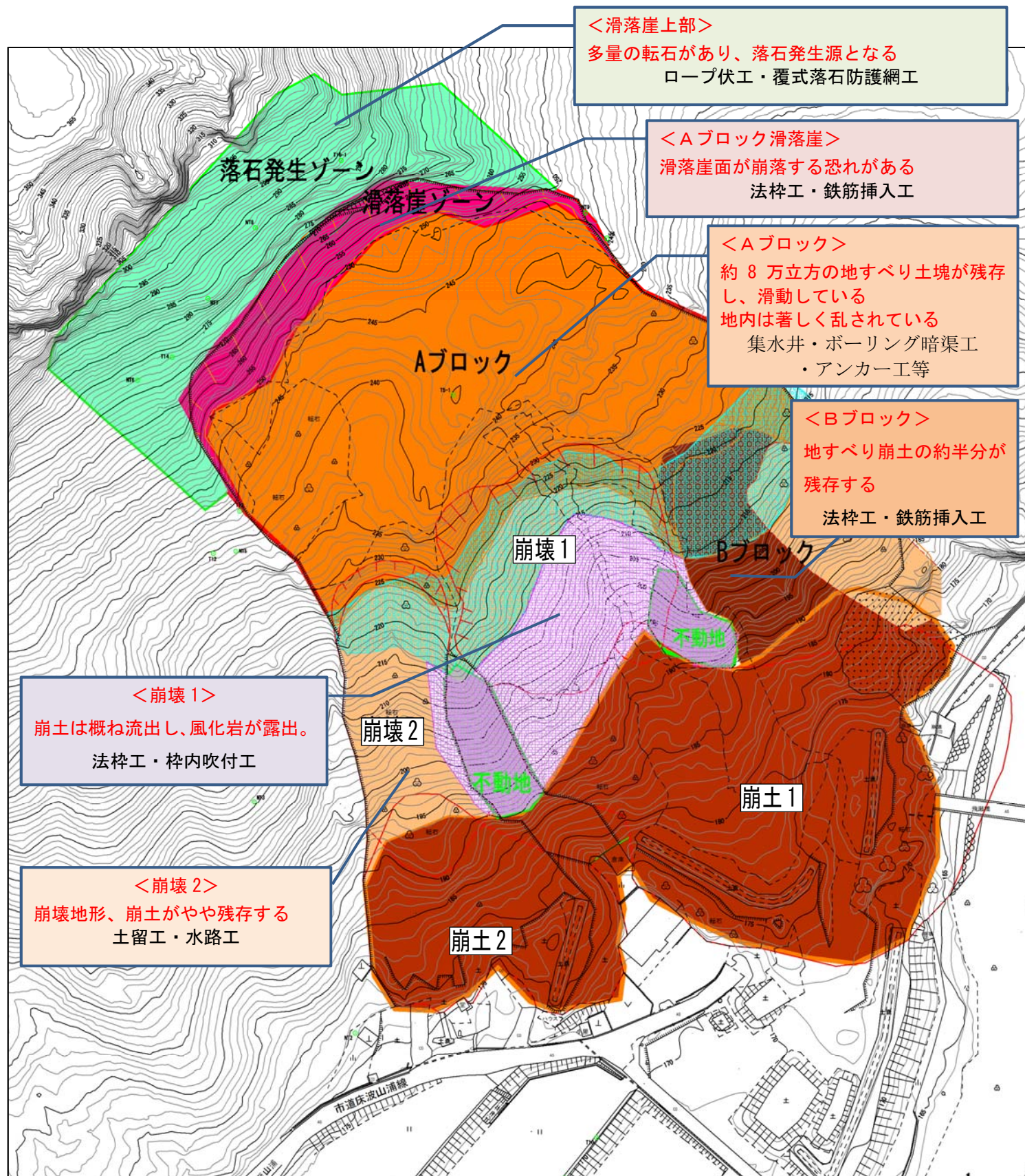
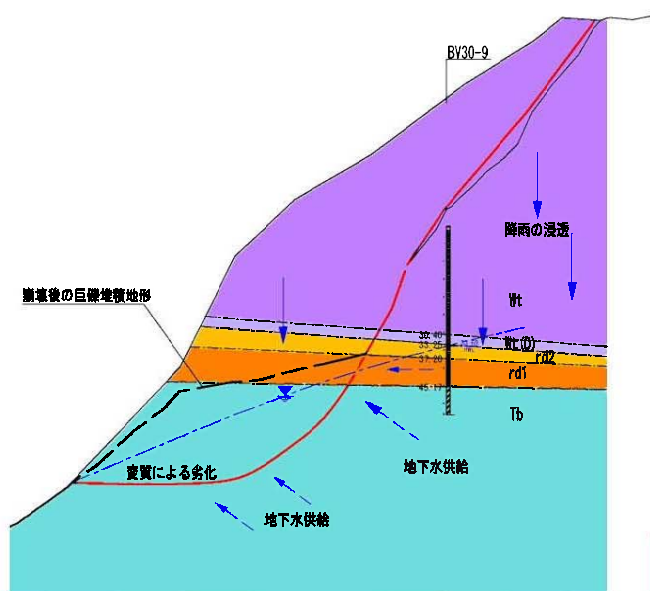


＜斜面の区分と現況＞



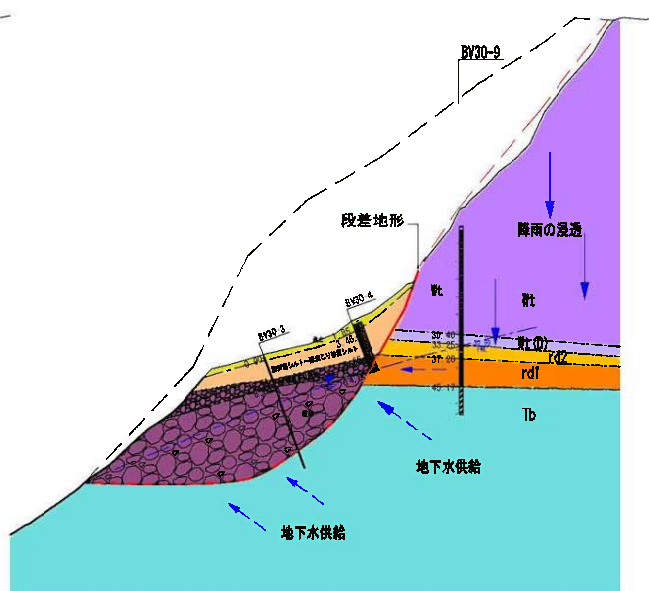
崩壊斜面の変化（イメージ）

① 当初崩壊の発生



② 平成30年崩壊前の状況

- ・地形は崩壊前LPデータによる。
- ・地層構成はH30年ボーリング調査結果から推定



③ 平成30年崩壊後の状況

