資　料　編

1．土木建築部関係予算の事業別推移

一般会計（1）　　（単位：千円）

事業名	公単別	平成30年度最終予算額	令和元年度最終予算額	令和2年度最終予算額	令和3年度最終予算額	令和4年度最終予算額	令和5年度最終予算額	令和6年度最終予算額	令和7年度最終予算額	令和8年度当初予算額
企画総務費		0	0	0	0	0	100	0	0	0
企画連絡調整費	単						100			
通商貿易振興費		22,680	22,680	18,680	17,680	16,680	15,347	15,347	15,347	0
東九州海上物流拠点推進事業費	単	22,680	22,680	18,680	17,680	16,680	15,347	15,347	15,347	
観光開発費		14,190	11,918	16,199	16,977	6,966	26,272	15,554	3,151	3,819
観光施設維持管理調査事業費	単	2,329								
観光地沿道景観づくり推進事業費	〃	335	336	336	395	395	488	488	488	488
おもてなし観光案内標識整備事業費	〃	3,074								
魅力ある景観づくり推進事業費	〃	8,452	11,582	15,863	16,582	6,571	21,532	11,028	1,571	1,571
広域景観保全・形成推進事業費	〃						4,252			
広域景観エリア魅力発信事業費	〃							4,038	1,092	1,760
土木総務費		1,055,366	1,195,469	1,675,122	1,108,633	1,156,733	1,080,028	1,073,219	1,176,646	2,374,863
給与費	単	643,572	798,786	757,345	714,761	687,235	584,643	610,857	653,144	686,005
土木事務所運営費	〃	88,463	101,331	129,692	123,879	141,001	147,972	174,674	188,915	196,381
被災地復興支援事業費	〃	2,768	2,024	1,561	1,074		763	1,378	1,860	2,450
公共用地先行取得事業費	〃							0	0	1,000,000
用地取得対策費	〃	1,552	1,554	1,356	1,356	1,356	1,556	1,061	1,556	1,556
収用委員会費(収用委員報酬を含む)	〃	2,557	2,544	1,651	1,949	2,965	3,100	3,794	9,505	5,896
企画調整検査費	〃	19,018	22,172	21,794	33,742	21,595	21,831	22,136	21,518	21,518
公共事業情報システム開発事業費	〃	74,385		44,506			65,485		34,887	195,585
設計VE強化事業費	〃	3,695	3,766	2,872						
情報システム運営事業費	〃	10,683	10,674	10,570	10,828	4,561	4,383	4,013	3,730	3,930
共生のまち整備事業費	〃	80,000	80,000	80,000	80,000	80,000	80,000	80,000	80,000	80,000
安全・安心を支えるインフラ点検事業費	〃	21,030	26,061	26,090	26,090	26,090	26,090	26,090	26,090	26,090
地域の安心基盤づくりサポート事業費	〃	72,000	82,000	82,000	82,000	82,000	82,000	82,000	82,000	82,000
社会インフラ災害情報収集力強化事業費	〃	9,061								
地域協働型土木行政推進事業費	〃	1,642	1,901	1,998	2,213	1,660	2,244	2,244	2,244	2,244
諸費	〃	23,640	61,356	23,697	29,891	80,172	23,806	41,170	30,656	30,522
高速自動車道建設促進事業費	〃	1,300	1,300	850	850	1,300	1,300	1,400	1,400	1,400
建設産業DX推進事業費	〃					26,798	29,141	22,402		
建設産業DX加速化事業費	〃								39,141	39,286
ドローン活用高度化事業費	〃						5,714			
観光道路等環境整備事業費	〃			489,140						
建設業指導監督費		85,925	48,819	66,171	69,069	69,635	70,732	66,091	51,589	144,661
建設業許可事務費	単	6,695	6,874	5,968	6,526	7,126	6,958	7,200	7,592	8,172
建設業育成指導費	〃	50,000	10,000	10,000	10,000	10,000	10,000	10,000	10,000	100,000
建設統計受託事務費	〃	1,263	1,272	1,272	1,272	1,272	1,272	1,272	4	260
公正入札推進事業費	〃	2,404	2,487	2,433	2,433	2,433	2,444	2,444	2,444	2,444
建設産業構造改善・人材育成支援事業費	〃	25,563	28,186	19,522	20,919	20,885	20,845	13,962	14,774	16,800
建設産業女性活躍推進事業費	〃			26,976	27,919	27,919				
建設産業女性活躍加速化促進事業費	〃						29,213	31,213		

一般会計（2）　（単位：千円）

事業名	公単別	平成30年度最終予算額	令和元年度最終予算額	令和2年度最終予算額	令和3年度最終予算額	令和4年度最終予算額	令和5年度最終予算額	令和6年度最終予算額	令和7年度最終予算額	令和8年度当初予算額
建設産業女性人材確保・活躍推進事業費	単								16,775	16,985
建築指導費		**6,974**	**6,759**	**5,270**	**5,230**	**5,552**	**6,570**	**7,226**	**7,376**	**8,172**
建築基準法等施行事務費	単	4,936	4,747	3,440	3,470	3,431	4,539	4,777	4,484	5,177
宅地建物取引業指導費	〃	2,038	2,012	1,830	1,760	2,121	2,031	2,449	2,892	2,995
営繕費		**3,335,127**	**3,119,419**	**630,904**	**216,206**	**634,930**	**1,620,896**	**722,488**	**989,101**	**424,292**
県有建築物防災対策推進事業費	単	102,946	364,117	85,257	96,038	520,423	1,500,472	595,926	748,968	187,986
県有建築物保全事業	〃	2,022,222								
県有建築物脱炭素化調査事業費	〃							6,138	7,706	
庁舎営繕費	〃	113,606	113,544	118,241	117,591	111,674	116,508	115,574	108,365	115,562
営繕管理費	〃	2,789	2,821	2,145	2,577	2,833	3,916	4,850	4,862	4,862
営繕関係受託事業費	〃	1,093,564	2,638,937	425,261					119,200	115,882
道路橋梁総務費		**387,656**	**392,773**	**503,228**	**367,753**	**351,993**	**326,380**	**357,883**	**563,526**	**443,682**
給与費	単	14,616	14,653	14,585	14,374	14,194	14,356	14,543	15,052	15,890
道路管理費	〃	274,246	277,831	287,270	259,726	243,753	218,126	249,416	263,425	276,790
市町村指導監督事務費	〃	1,199	1,494	1,294	974	1,367	1,219	1,245	791	4,800
道路橋梁調査費	〃	97,595	98,795	92,679	92,679	92,679	92,679	92,679	284,258	146,202
道路交通情勢調査費	〃			107,400						
道路維持費		**20,468,597**	**24,515,323**	**27,243,650**	**22,238,221**	**22,475,312**	**22,343,053**	**21,468,311**	**21,374,272**	**21,264,275**
給与費	単	993,214	802,289	898,300	991,809	964,266	966,849	1,024,653	1,047,095	1,083,530
道路維持修繕費	〃	1,906,770	2,041,325	1,971,947	2,000,509	2,041,600	2,058,856	2,599,785	2,612,957	2,866,137
（維持諸費）		111,553	115,046	128,351	118,471	118,471	120,309	124,568	116,620	119,838
（道路環境整備費）		1,795,217	1,926,279	1,843,596	1,882,038	1,923,129	1,938,547	2,475,217	2,496,337	2,746,299
交通安全事業費	〃	468,200	482,929	494,021	503,200	503,200	503,200	503,200	503,200	503,200
（第二種事業費）		148,800	148,800	148,800	148,800	148,800	148,800	148,800	148,800	98,800
（交通安全維持費）		229,000	243,729	254,821	264,000	264,000	264,000	264,000	264,000	314,000
（弱者事故対策事業費）		90,400	90,400	90,400	90,400	90,400	90,400	90,400	90,400	90,400
道路防災事業費	〃	1,084,500	924,500	924,500	924,500	924,500	924,500	924,500	924,500	924,500
身近な道改善事業費	〃	800,000	800,000	800,000	800,000	800,000	800,000	800,000	800,000	800,000
側溝整備事業費	〃	95,400	91,615	91,615	91,615	91,615	91,615	91,615	91,615	91,615
道路施設補修事業費	〃	2,427,507	2,729,028	2,729,028	2,729,028	2,729,028	2,730,028	2,734,719	2,744,028	2,759,028
交通安全事業費	公	2,791,589	4,101,185	4,983,377	2,593,924	3,099,442	2,911,480	2,975,286	2,429,180	2,349,242
道路防災事業費	〃	2,531,307	3,470,782	4,058,477	2,149,925	1,540,071	1,434,569	1,464,597	1,369,463	1,706,412
道路施設補修事業費	〃	7,227,610	8,990,670	10,126,385	9,417,711	9,735,590	9,769,954	7,983,206	8,287,556	7,498,207
道路災害関連事業費	〃							330,750	522,353	560,079
クリーンロード支援事業費	単	16,000	16,000	16,000	16,000	16,000	16,000	16,000	16,000	22,575
おもてなしの観光道路等環境整備事業費	〃	126,500	65,000							
安全・安心な道路環境創出事業費	〃			30,000	20,000	30,000	30,000	20,000	20,000	20,000
空港道路情報表示装置改修事業費	〃			120,000						
道路情報板オンライン化事業費	〃								6,325	
おもてなしの道路等環境整備事業費	〃						106,002			
路面標示緊急補修事業費	〃									79,750

一般会計（3）　　（単位：千円）

事業名	公単別	平成30年度最終予算額	令和元年度最終予算額	令和2年度最終予算額	令和3年度最終予算額	令和4年度最終予算額	令和5年度最終予算額	令和6年度最終予算額	令和7年度最終予算額	令和8年度当初予算額
道路新設改良費		24,312,405	28,441,116	35,966,803	27,104,268	26,956,224	29,040,674	30,221,455	30,308,241	24,310,324
給与費	単	1,534,392	1,468,546	1,468,418	1,538,830	1,507,940	1,492,430	1,602,274	1,641,572	1,781,512
道路改良事業費	〃	4,075,080	4,075,080	4,075,080	4,075,080	4,075,080	4,075,080	4,075,080	4,075,080	4,075,080
道路改良事業費	公	16,138,840	19,978,073	24,581,173	16,268,205	16,724,947	19,665,895	20,797,890	20,669,809	15,032,984
国直轄道路事業負担金	〃	2,545,717	2,913,718	5,810,043	5,197,989	4,630,495	3,672,291	3,607,157	3,689,935	3,029,810
道路関係受託事業費	受	18,376	5,699	32,089	24,164	17,762	134,978	139,054	231,845	390,938
橋梁新設改良費		156,960	157,253	157,084	156,560	156,105	156,646	157,279	158,245	160,330
給与費	単	34,060	34,353	34,184	33,660	33,205	33,746	34,379	35,345	37,430
橋梁整備事業費	〃	122,900	122,900	122,900	122,900	122,900	122,900	122,900	122,900	122,900
河川総務費		699,512	460,049	843,758	770,600	705,314	613,764	732,863	751,198	730,478
給与費	単	7,312	7,326	7,294	7,187	7,099	7,151	7,223	7,527	7,944
河川海岸維持管理費	〃	188,007	186,814	225,589	258,430	238,797	168,296	172,333	183,136	191,500
ダム管理費	〃	56,629	57,236	60,724	83,132	64,540	68,699	78,921	84,936	95,024
水害統計受託事務費	〃	231	231	231	231	231	234	57	57	232
河川海岸調査費	〃	43,329	43,329	173,329	46,329	61,329	65,829	173,329	173,329	174,978
災害復旧調査費	〃	225,000	91,115	225,000	115,218	225,000	282,555	255,000	225,000	225,000
筑後川水系水環境改善事業費	〃	41,000								
中小河川等洪水時避難行動支援事業費	〃					29,815	21,000	17,000	40,000	
高潮時避難行動支援事業費	〃				121,000					
洪水時等避難行動支援事業費	〃	138,004	34,998	8,135						
総合治水対策推進事業費	〃		36,000	50,000	50,000					
地域との連携による宮川再生・活性化事業費	〃		2,000	2,000	2,000					
津久見復興街なかにぎやかプロジェクト事業費	〃		1,000	1,250	1,750					
河川堤防緊急対策事業費	〃			90,000	84,000					
リバーパーク犬飼管理維持体制持続化事業費	〃			206	1,323					
洪水時河川情報提供事業費	〃					75,603				
河川情報整備支援事業費	〃					2,900				
洪水時危機管理体制強化事業費	〃							29,000	29,000	35,800
治水ダム管理高度化事業費	〃								8,213	
河川改良費		14,851,500	19,283,212	23,875,089	18,641,076	14,708,124	11,838,213	11,617,555	11,181,209	9,822,929
給与費	単	272,123	187,461	180,769	346,291	280,256	303,613	288,051	324,303	368,957
河川海岸改良事業費	〃	1,270,000	725,000	725,000	725,000	925,000	925,000	934,769	925,000	2,425,000
緊急河床掘削事業費	〃	450,000	650,000	750,000	750,000	750,000	800,000	800,000	800,000	1,000,000
広域河川改修事業費	公	5,047,746	7,417,778	9,542,461	5,699,801	4,520,309	4,409,447	3,995,061	3,824,941	3,957,191
河川緊急情報基盤整備事業費	〃	186,424	54,772	324,328	79,800	96,950	119,350	102,900	121,738	36,385
統合一級河川整備事業費	〃	261,450								
統合二級河川整備事業費	〃	272,104								
障害防止対策事業費	〃	163,259	154,669	172,561	100,369	107,792	77,858	242,517	25,624	252,475
河川災害関連事業費	〃	528,579	1,073,872	1,415,518	337,905	939,874	236,300	466,278	209,762	47,000
治水ダム建設事業費	〃	3,711,850	4,608,720	6,162,738	6,652,527	3,300,337	1,000,966	1,281,843	1,538,808	838,825
ダム情報基盤総合整備事業費	〃	26,269	105,000	113,400	73,500	30,450	30,450	16,240		
国直轄河川事業負担金	〃	2,040,341	2,199,794	2,390,547	1,114,650	1,204,491	1,700,428	1,341,183	1,133,572	688,842
河川関係受託事業費	受	295,000	554,510	597,767	711,233	318,275	184,801	98,713	227,461	208,254

一般会計（4）　（単位：千円）

事業名	公単別	平成30年度最終予算額	令和元年度最終予算額	令和2年度最終予算額	令和3年度最終予算額	令和4年度最終予算額	令和5年度最終予算額	令和6年度最終予算額	令和7年度最終予算額	令和8年度当初予算額
災害関係受託事業費	受	326,355	51,636			184,390				
河川施設災害防止緊急対策事業費	単		1,500,000	1,500,000	2,050,000	2,050,000	2,050,000	2,050,000	2,050,000	
海岸保全費		**1,510,665**	**1,101,649**	**1,402,004**	**1,249,459**	**1,377,132**	**1,348,715**	**1,112,118**	**1,009,351**	**809,230**
給与費	単	119,556	114,712	116,219	112,631	107,025	109,031	111,794	117,768	121,178
海岸環境整備事業費(建設)	公	41,935	67,647	22,580	64,438	124,869	96,524	96,524	106,020	122,821
海岸環境整備事業費(運輸)	〃		125,750	136,735		5,543				
侵食対策事業費(運輸)	〃	579,513	52,290	149,800	112,700	86,695	82,500	93,100	40,803	77,700
津波危機管理対策緊急事業費	〃	450,461	156,450	241,640	240,030	362,780	394,100	354,400	321,560	187,231
国直轄海岸事業負担金(運輸)	〃	319,200	584,800	719,960	625,660	603,720	586,560	456,300	423,200	300,300
港湾津波避難計画策定事業費	単			15,070	12,000	8,500				
地震・津波・高潮対策調査事業費	〃				82,000	78,000	80,000			
水防費		**5,511**	**5,563**	**5,464**	**34,212**	**38,889**	**39,316**	**41,159**	**42,074**	**50,089**
水防活動事業費	単	5,511	5,563	5,464	34,212	38,889	39,316	41,159	42,074	50,089
砂防費		**8,905,343**	**9,955,998**	**16,606,596**	**11,827,651**	**12,885,553**	**13,680,468**	**14,560,975**	**12,725,649**	**9,696,727**
給与費	単	285,785	246,538	204,175	142,564	264,387	251,933	246,173	259,900	298,576
砂防維持管理費	〃	5,650	5,745	5,450	5,450	5,450	5,450	5,450	5,450	5,450
砂防・地すべり監視事業費	〃	16,730	16,739	17,340	20,284	22,317	20,158	21,700	23,516	30,516
砂防調査費	〃	27,834	21,921	81,921	34,771	81,921	81,921	81,921	81,921	81,921
土砂災害避難促進事業費	〃				43,475	39,899	30,575			
土砂災害情報周知啓発推進事業費	〃							13,305	13,133	19,000
砂防改修事業費	〃	465,000	237,000	237,000	237,000	237,000	237,000	167,000	167,000	552,000
急傾斜地崩壊対策事業費	〃	787,000	630,000	680,000	730,000	730,000	730,000	800,000	800,000	1,700,000
砂防施設再生事業費	〃	53,300	53,300	53,300	53,300	53,300	53,300	53,300	53,300	153,300
通常砂防事業費	公	995,287	1,115,521	3,074,161	2,577,424	2,357,957	2,654,175	3,097,108	2,771,728	1,508,073
火山砂防事業費	〃	798,073	1,357,706	2,654,880	1,349,353	1,571,038	1,468,274	1,788,957	1,117,648	819,213
特定緊急砂防事業費	〃	178,500	276,150	70,350	92,400	63,000	83,650	393,925	230,300	87,150
地すべり対策事業費	〃	872,692	868,778	1,005,904	533,484	399,018	468,225	481,210	508,020	173,371
特定緊急地すべり対策事業費	〃	357,000	10,500		224,000	21,000				
急傾斜地崩壊対策事業費	〃	1,463,120	1,782,521	2,573,952	2,620,538	2,012,963	2,601,116	2,412,437	2,186,547	1,435,700
砂防施設緊急改築事業費	〃	219,450	289,624	1,744,313	671,025	1,473,713	1,471,099	2,086,490	2,246,186	690,900
砂防事業調査費	〃	2,298,000	1,722,000							
土砂災害警戒区域等調査費	〃			702,000	351,000	351,000	351,000	351,000	351,000	
砂防災害関連事業費	〃			551,980	441,583	1,014,999	206,881	860,999	210,000	103,557
緊急砂防事業費	〃			828,135		486,591	912,491	0	0	1,698,000
緊急地すべり対策事業費	〃			451,500			353,220	0	0	120,000
緊急急傾斜地崩壊対策事業費	〃			334,859				0	0	220,000
急傾斜地崩壊危険区域緊急伐採事業費	単	9,000	9,167	13,200						
土砂災害情報提供強化事業費	〃	72,922	12,788	22,176						
砂防施設・急傾斜地災害防止緊急対策事業費	〃		1,300,000	1,300,000	1,700,000	1,700,000	1,700,000	1,700,000	1,700,000	
港湾管理費		**160,093**	**266,761**	**402,404**	**294,824**	**238,702**	**196,928**	**267,663**	**259,410**	**358,076**
港湾管理費	単	35,121	28,432	31,534	30,741	33,189	33,183	36,270	48,363	41,808
港湾環境整備施設管理運営事業費	〃	2,574	2,597	2,631	2,588	2,588	2,588	2,588	4,186	4,445

一般会計（5）　（単位：千円）

事業名	公単別	平成30年度最終予算額	令和元年度最終予算額	令和2年度最終予算額	令和3年度最終予算額	令和4年度最終予算額	令和5年度最終予算額	令和6年度最終予算額	令和7年度最終予算額	令和8年度当初予算額
大分港振興室運営費	単	2,376	2,485	6,360	2,577	2,621	2,657	2,876	2,902	2,891
公共水域等適正管理推進事業費	〃	2,920	108,043	111,143	38,098	28,875	18,144	10,242	5,372	3,519
港湾施設管理運営事業費	〃	67,412	68,137	68,596	68,619	68,599	68,651	68,982	83,630	112,892
港湾統計受託事務費	〃	3,285	3,095	3,153	2,437	3,000	3,153	3,153	3,153	3,144
港湾調査費	〃	32,016	32,016	32,022	52,055	52,055	32,055	52,055	52,055	52,055
港湾維持修繕事業費	〃	14,389	21,956	21,497	21,497	21,355	21,497	21,497	19,749	23,322
港湾施設整備事業特別会計繰出金	〃			106,540	60,590					
別府港機械管理駐車場等管理維持体制持続化事業費	〃			18,928	15,622					
カーボンニュートラルポート形成計画策定事業費	〃					19,420	8,000	50,000		
カーボンニュートラルポート形成事業費	〃								10,000	10,000
港湾施設点検ドローン活用推進事業費	〃					7,000	7,000	20,000		
クルーズ船受入環境整備事業費	〃								30,000	44,000
港湾施設緊急空洞調査事業費	〃									60,000
港湾建設費		**1,887,327**	**2,960,731**	**4,102,075**	**5,239,046**	**6,409,601**	**5,519,598**	**3,543,675**	**3,025,543**	**3,127,688**
給与費	単	187,106	167,534	181,481	149,209	136,712	128,816	140,759	162,843	163,754
港湾改良事業費	〃	43,511	223,511	223,511	223,511	223,511	223,511	223,511	223,511	226,011
重要港湾改修事業費	公	241,172	496,983	609,870	784,261	1,215,278	811,840	778,661	605,329	648,073
地方港湾改修事業費	〃	460,351	955,125	764,475	1,445,482	910,704	1,237,590	1,132,007	742,010	916,125
港湾環境整備事業費	〃	114,352	127,409	21,739	121,191	652				
港湾改修統合事業費	〃	364,947	704,753	380,151	538,082	1,553,252	896,700	686,700	727,650	869,400
国直轄港湾事業負担金	〃	475,888	285,416	1,920,848	1,977,310	2,369,492	2,221,141	582,037	564,200	304,325
空港建設対策費		**553,821**	**359,384**	**313,388**	**601,071**	**340,919**	**270,569**	**529,006**	**423,380**	**452,362**
空港建設対策費	単	927	913	2,496	1,943	14,299	1,018	761	407	759
国直轄空港事業負担金	公	552,894	358,471	310,892	599,128	326,620	269,551	528,245	422,973	451,603
都市計画総務費		**76,609**	**73,478**	**86,798**	**65,305**	**70,127**	**72,510**	**52,479**	**67,817**	**84,046**
給与費	単	21,929	21,980	21,878	21,566	21,291	21,555	21,966	22,574	23,827
都市計画指導監督事務費	〃	1,874	1,836	1,825	1,695	1,650	2,618	2,491	2,829	4,200
都市政策推進費	〃	39,105	44,105	58,355	38,014	42,134	42,983	22,643	37,643	50,286
都市計画諸費	〃	5,000	4,403	4,120	3,345	4,044	4,180	4,209	3,718	4,080
大分都市圏交通戦略推進事業費	〃	7,200								
まちづくり総合支援事業費	〃	1,501	1,154	620	685	1,008	1,174	1,170	1,053	1,653
土地区画整理費		**7,344**	**7,358**	**7,326**	**7,219**	**0**	**0**	**0**	**0**	**0**
給与費	単	7,312	7,326	7,294	7,187					
大在土地区画整理事業費	〃	32	32	32	32					
街路事業費		**1,555,407**	**2,816,579**	**4,885,216**	**3,922,978**	**4,059,114**	**5,548,223**	**7,425,076**	**6,968,649**	**4,738,968**
給与費	単	186,096	137,239	132,298	129,650	134,647	112,753	101,332	95,225	140,254
街路維持修繕費	〃	3,371	3,371	3,371	934	3,371	3,371	3,371	3,371	3,371
街路改良事業費	〃	303,118	305,800	314,702	324,570	332,270	332,270	332,270	322,270	332,270
街路改良事業費	公	1,062,822	2,370,169	4,434,845	3,467,824	3,577,640	5,099,829	6,988,103	6,547,783	4,263,073
都市計画事業関係受託事業費	受					11,186				

一般会計（6）　（単位：千円）

事業名	公単別	平成30年度最終予算額	令和元年度最終予算額	令和2年度最終予算額	令和3年度最終予算額	令和4年度最終予算額	令和5年度最終予算額	令和6年度最終予算額	令和7年度最終予算額	令和8年度当初予算額
都市環境整備費		1,804,295	1,624,269	1,661,099	1,284,654	1,713,090	1,431,707	1,587,759	1,886,569	1,619,404
給与費	単	63,723	58,485	51,606	60,645	56,915	57,147	58,343	62,064	62,817
公園維持管理費	〃	130,190	131,385	139,358	140,465	145,706	146,738	148,862	149,609	168,179
大分スポーツ公園等管理運営事業費	〃	486,793	516,542	511,240	516,937	522,896	514,790	558,725	585,262	581,843
ハーモニーパーク環境整備事業費	〃						40,000			
県営都市公園施設整備事業費	〃	772,555	393,625	36,424	51,130	35,500	33,077	34,761	32,984	34,232
県営都市公園長寿命化等対策事業費	公	75,050	232,050	593,110	185,600	573,622	265,625	434,959	731,996	261,750
県営都市公園里山利活用推進事業費	単	1,917	1,943	1,943						
生活排水処理施設整備推進事業費	〃	273,269	289,436	326,617	329,083	377,604	373,398	351,177	323,722	509,651
きれいな水再生啓発事業費	〃	798	803	801	794	847	932	932	932	932
住宅管理費		736,405	947,799	1,027,089	908,472	779,709	716,624	813,863	837,836	1,095,087
給与費	単	29,235	29,308	29,171	28,754	28,392	28,757	29,335	30,100	31,773
木造住宅耐震化促進事業費	〃									
住宅耐震化総合支援事業費	〃	39,305	31,088	24,144	25,185	28,377	25,187	39,741	72,799	152,808
特定建築物等耐震対策促進事業費	〃	26,757	74,235	53,734	36,719	59,095	58	85,396	38,047	64,469
地域木造住宅供給促進事業費	〃	900	900	800	800	800	800	800	800	800
住宅新築資金等貸付助成事業費	〃	9,576	15,975	15,837	11,874	15,168	15,426	14,481	15,426	15,426
県営住宅等管理対策事業費	〃	580,517	562,808	565,268	568,514	577,354	572,599	576,971	610,605	614,646
県営住宅管理システム改修事業費	〃	7,258	21,374	4,752	8,184	9,504	14,960	4,136	9,790	32,113
住宅指導監督事務費	〃	608	725	496	434	478	462	443	444	1,026
住宅供給公社事業促進費	〃	4,055	4,481	4,717	4,939	5,070	5,017	5,103	5,004	5,363
子育て・高齢者世帯リフォーム支援事業費	〃									
子育て・高齢者世帯住環境整備事業費	〃	37,244	25,294	26,174	31,004	27,003	27,266	31,516	35,121	52,617
がけ地近接等危険住宅移転事業費	〃	950	1,611	2,296	2,349	3,740	1,645	8,945	8,945	12,143
県営住宅ストック活用推進事業費	〃		180,000	299,700	189,716					
県営住宅子育て環境整備事業費	〃					16,500	16,500			
建築物グリーン化促進事業費	〃					8,228	7,947	8,892		
居住支援体制構築事業費	〃							8,104	3,394	9,710
こどもまんなか住環境整備事業費	〃								7,361	
応急仮設住宅供給体制整備事業費	〃									82,599
住宅政策推進費	〃									19,594
住宅建設費		508,612	560,215	994,940	470,107	609,640	1,734,843	1,189,465	1,462,654	1,769,459
給与費	単	17,492	19,249	4,987	28,217	17,086	9,346	12,607	22,009	13,303
県営住宅建設事業費	公	276,597	11,637	439,566	193,292	73,441	1,252,991	630,000	840,000	1,104,075
既設県営住宅改善事業費	〃	214,523	529,329	516,901	237,906	519,113	472,506	546,858	600,645	652,081
県営住宅建替等推進事業費	〃			33,486	10,692					
土木費計		83,071,454	98,299,976	122,461,478	96,582,614	95,742,398	97,656,457	97,547,608	95,270,335	83,485,142

一般会計（7）　　（単位：千円）

事業名	公単別	平成30年度最終予算額	令和元年度最終予算額	令和2年度最終予算額	令和3年度最終予算額	令和4年度最終予算額	令和5年度最終予算額	令和6年度最終予算額	令和7年度最終予算額	令和8年度当初予算額
土木災害復旧費		5,807,358	2,844,081	21,787,509	9,864,602	10,904,396	15,019,223	19,430,774	10,700,473	13,716,575
給与費	単	184,295	33,348	7,796	73,416	36,519	44,726	31,624	33,362	98,537
建設単独災害復旧事業費	〃	29,000	7,000	5,000		2,376			0	40,000
建設過年災害復旧事業費	公	2,510,961	1,467,534	335,242	6,779,203	3,127,596	2,419,532	4,683,941	7,534,022	1,384,038
建設現年災害復旧事業費	〃	3,081,556	767,222	17,322,047	1,504,382	3,218,770	8,175,022	9,028,055	1,171,015	6,220,000
運輸過年災害復旧事業費	〃						38,584			
運輸現年災害復旧事業費	〃					465,192			0	280,000
市町村指導監督事務費	単	1,546	477	1,732	750	1,008	933	2,154	974	9,000
土木関係災害時緊急対応事業費	公		568,500	4,115,692	1,506,851	4,052,935	4,340,426	5,685,000	1,961,100	5,685,000
公債費		415,461	415,460	415,460	415,460	415,460	415,460	415,460	415,460	415,460
公債管理特別会計繰出金	単	415,461	415,460	415,460	415,460	415,460	415,460	415,460	415,460	415,460
企画調査費		54,644	62,753	59,099	68,596	76,247	76,892	71,691	73,403	90,959
耶馬溪ダム水源対策費	単	52,850	61,370	58,377	67,968	75,731	76,596	71,326	73,114	77,000
水源地域振興対策費	〃	222	223							
水資源開発費	〃	1,572	1,160	722	628	516	296	365	289	557
空き家対策促進事業費	〃									13,402
土地対策費		30,149	28,698	27,980	28,398	44,283	118,986	108,791	140,854	58,138
土地利用規制等対策費	単	7,232	5,780	5,070	5,471	6,326	6,157	6,713	6,387	9,076
地価調査事業費	〃	22,917	22,918	22,910	22,927	22,957	23,493	23,038	23,493	23,493
盛土規制関係事務費	〃								7,574	12,169
盛土災害防止調査費	公					15,000	89,336	79,040	103,400	13,400
交通対策費		98,576	67,494	27,445	13,034	13,284	28,215	28,215	9,175	0
九州の東の玄関口としての拠点化推進事業費	単	80,000	48,911	15,000						
ポートセールス戦略強化推進事業費	〃	18,576	18,583							
ポートセールス体制強化推進事業費	〃			12,445	13,034	13,284				
ポートセールス推進加速化事業費	〃						28,215	28,215	9,175	
土地改良費		26,298	32,495	29,650	43,375	114,500	87,615	156,500	145,400	180,000
農業集落排水事業費	公	26,298	32,495	29,650	43,375	114,500	87,615	156,500	145,400	180,000
漁港建設費		22,764	43,525	29,500	6,000	0	0	12,500	3,250	5,000
漁業集落排水事業費	公	22,764	43,525	29,500	6,000			12,500	3,250	5,000
土木建築部計		89,563,574	101,829,080	144,873,000	107,056,736	107,334,214	113,444,567	117,802,440	106,776,848	97,955,093

公債管理特別会計　（単位：千円）

事業名	公単別	平成30年度最終予算額	令和元年度最終予算額	令和2年度最終予算額	令和3年度最終予算額	令和4年度最終予算額	令和5年度最終予算額	令和6年度最終予算額	令和7年度最終予算額	令和8年度当初予算額
公債費	単	379,127	415,461	415,460	415,460	415,460	415,460	415,460	415,460	415,460
計		379,127	415,461	415,460	415,460	415,460	415,460	415,460	415,460	415,460

臨海工業地帯建設事業特別会計　（単位：千円）

事業名	公単別	平成30年度最終予算額	令和元年度最終予算額	令和2年度最終予算額	令和3年度最終予算額	令和4年度最終予算額	令和5年度最終予算額	令和6年度最終予算額	令和7年度最終予算額	令和8年度当初予算額
6号地事業費	単	570,369	374,875	826,387	20,471	3,550	997,600	3,550	308	23,550
公債費	〃	8,175	8,514	6,269	1,598,269	1,517,502	3,112	2,025,099	821,852	185,999
計		578,544	383,389	832,656	1,618,740	1,521,052	1,000,712	2,028,649	822,160	209,549

港湾施設整備事業特別会計　（単位：千円）

事業名	公単別	平成30年度最終予算額	令和元年度最終予算額	令和2年度最終予算額	令和3年度最終予算額	令和4年度最終予算額	令和5年度最終予算額	令和6年度最終予算額	令和7年度最終予算額	令和8年度当初予算額
港湾施設管理費		1,232,948	1,218,047	1,329,022	2,477,240	1,354,107	1,809,983	1,595,851	1,885,750	2,706,451
港湾施設管理費	単	223,487	199,681	380,919	1,543,639	423,200	900,674	720,564	890,813	412,244
大分港大在コンテナターミナル管理運営事業費	〃	72,203	78,993	81,445	84,433	85,929	69,297	70,036	73,186	82,551
港湾施設維持修繕事業費	〃	83,470	127,111	120,454	120,454	118,754	117,146	90,048	114,870	118,454
公債費	〃	842,466	800,078	728,320	717,969	709,982	706,243	699,252	784,239	2,049,128
別府港北浜ヨットハーバー管理運営事業費	〃	11,322	12,184	17,884	10,745	16,242	16,623	15,951	22,642	14,699
東九州海上物流拠点推進事業費	〃									29,375
港湾施設建設費		586,000	1,212,750	1,542,436	2,104,309	3,680,050	3,888,050	4,539,515	3,337,000	2,147,496
港湾機能施設整備事業費	単	586,000	1,212,750	1,542,436	2,104,309	3,680,050	3,888,050	4,539,515	3,337,000	2,147,496
計		1,818,948	2,430,797	2,871,458	4,581,549	5,034,157	5,698,033	6,135,366	5,222,750	4,853,947

2．建設事業の負担割合に関する調

（1）公共事業

事業名	令和５年度			令和６年度			令和７年度			令和８年度		
	国	県	市町村	国	県	市町村	国	県	市町村	国	県	市町村
◎ 道路事業												
国道改築事業	1/2	1/2	－	5.5/10	4.5/10	－	5.5/10	4.5/10	－	5.5/10	4.5/10	－
地方道改築事業				5.5/10	4.5/10	－	5.5/10	4.5/10	－	5.5/10	4.5/10	－
交通安全対策（通学路緊急対策）				5.5/10	4.5/10		5.5/10	4.5/10		5.5/10	4.5/10	
道路メンテナンス事業				5.5/10	4.5/10		5.5/10～6.05/10	4.5/10～3.95/10		5.5/10～5.995/10	4.5/10～4.005/10	
◎ 道路環境整備事業												
交通安全施設整備事業	1/2～5.5/10	1/2～4.5/10	－	1/2～5.5/10	1/2～4.5/10	－	5.5/10	4.5/10	－	5.5/10	4.5/10	－
電線共同溝整備事業	1/2～5.5/10	1/2～4.5/10	－	1/2～5.5/10	1/2～4.5/10	－	5.5/10	4.5/10	－	5.5/10	4.5/10	－
障害防止対策事業	10/10	0	－	10/10	0	－	10/10	0	－	10/10	0	－
◎ 離島振興法適用事業												
地方道改良事業	5.5/10	4.5/10	－	5.5/10	4.5/10	－	5.5/10	4.5/10	－	5.5/10	4.5/10	－
◎ 社会資本整備総合交付金事業（道路事業）				5.55/10	4.45/10	－	5.5/10	4.5/10	－	5.45/10	4.55/10	－
◎ 防災・安全交付金事業（道路事業）				6.105/10	3.895/10		5.5/10～6.05/10	4.5/10～3.95/10		5.45/10～5.995/10	4.55/10～4.005/10	
◎ 広域連携事業				4.5/10	5.5/10	－	4.5/10	5.5/10	－	4.5/10	5.5/10	－
◎ 河川海岸事業												
広域河川改修事業	1/2	1/2	－	1/2	1/2	－	1/2	1/2	－	1/2	1/2	－
広域河川改修事業（河川激甚災害対策特別緊急事業）	1/2	1/2	－	1/2	1/2	－	1/2	1/2	－	1/2	1/2	－
広域河川改修事業（大規模特定河川事業）	1/2	1/2	－	1/2	1/2	－	1/2	1/2	－	1/2	1/2	－
広域河川改修事業（河川メンテナンス事業）	1/2	1/2	－	1/2	1/2	－	1/2	1/2	－	1/2	1/2	－
統合一級河川整備事業	1/2	1/2	－	1/2	1/2	－	1/2	1/2	－	1/2	1/2	－
統合二級河川整備事業	1/2	1/2	－	1/2	1/2	－	1/2	1/2	－	1/2	1/2	－
河川緊急情報基盤整備事業	1/2	1/2	－	1/2	1/2	－	1/2	1/2	－	1/2	1/2	－
広域河川改修事業（河川災害復旧等関連緊急事業）	1/2	1/2	－	1/2	1/2	－	1/2	1/2	－	1/2	1/2	－
広域河川改修事業（浸水想定区域図作成事業）	1/2～1/3	1/2～2/3	－	1/2～1/3	1/2～2/3	－	1/2～1/3	1/2～2/3	－	1/2～1/3	1/2～2/3	－
河川災害関連事業	1/2	1/2	－	1/2	1/2	－	1/2	1/2	－	1/2	1/2	－
障害防止対策事業	6.67/10	3.33/10	－	6.67/10	3.33/10	－	6.67/10	3.33/10	－	6.67/10	3.33/10	－
治水ダム建設事業	5.5/10	4.5/10	－	5/10	5/10	－	5/10	5/10	－	5/10	5/10	－

事業名	令和５年度			令和６年度			令和７年度			令和８年度		
	国	県	市町村	国	県	市町村	国	県	市町村	国	県	市町村
治水ダム建設事業（ダムメンテナンス事業）	4/10～1/2	6/10～1/2	－	4/10～1/2	6/10～1/2	－	1/3～1/2	2/3～1/2	－	1/3～1/2	2/3～1/2	－
ダム情報基盤総合整備事業	1/2	1/2	－	1/2	1/2	－	1/2	1/2	－	1/2	1/2	－
海岸保全事業（河川課）												
海岸環境整備事業	1/3	17.9/30	1.4/20	1/3	17.9/30	1.4/20	1/3	17.9/30	1.4/20	1/3	17.9/30	1.4/20
津波危機管理対策緊急事業（海岸メンテナンス事業）	1/2	8.6/20	1.4/20	1/2	8.6/20	1.4/20	1/2	8.6/20	1.4/20	1/2	8.6/20	1.4/20
◎災害復旧事業												
内地	6.67/10	3.33/10	－	6.67/10	3.33/10	－	6.67/10	3.33/10	－	6.67/10	3.33/10	－
離島	8/10	2/10	－	8/10	2/10	－	8/10	2/10	－	8/10	2/10	－
◎港湾事業												
港湾改修事業												
重要港湾												
（下記以外の全施設）	5/10	3.75/10	1.25/10	5/10	3.75/10	1.25/10	5/10	3.75/10	1.25/10	5/10	3.30/10～3.75/10	1.25/10
（－55m以下の小型係留施設関連）	4/10	4.75/10	1.25/10	4/10	4.75/10	1.25/10	4/10	4.75/10	1.25/10	4/10	4.75/10	1.25/10
（高規格ユニットロードターミナル高度化補助事業）				1/3	16.25/30	1.25/10	1/3	16.25/30	1.25/10	1/3	16.25/30	1.25/10
港湾環境整備事業（緑地）												
緑地：重要港湾	5/10	3.75/10	1.25/10	5/10	3.75/10	1.25/10	5/10	3.75/10	1.25/10	5/10	3.75/10	1.25/10
用地：重要港湾	1/3	16.25/30	1.25/10	1/3	16.25/30	1.25/10	1/3	16.25/30	1.25/10	1/3	16.25/30	1.25/10
港湾改修統合事業												
利便性向上事業	1/3	7/15	1/5	1/3	7/15	1/5	1/3	7/15	1/5	1/3	7/15	1/5
延命化対策事業	1/3	1/2	1/6	1/3	1/2	1/6	1/3	1/2	1/6	1/3	1/2	1/6
地方港湾改修事業【旧港整備交付金事業】	1/3～5/10	3.81/10～1.475/3	1/10～1.75/10	1/3～5/10	3.81/10～1.475/3	1/10～1.75/10	1/3～5/10	3.89/10～1.475/3	1/10～1.75/10	1/3～5/10	3.89/10～1.475/3	1/10～1.75/10
海岸保全事業（港湾課）												
海岸環境整備事業	1/3	17.9/30	1.4/20	1/3	17.9/30	1.4/20	1/3	17.9/30	1.4/20	1/3	17.9/30	1.4/20
侵食対策事業	1/2	8.6/20	1.4/20	1/2	8.6/20	1.4/20	1/2	8.6/20	1.4/20	1/2	8.6/20	1.4/20
津波・高潮危機管理対策緊急事業	1/2	8.6/20	1.4/20	1/2	8.6/20	1.4/20	1/2	8.6/20	1.4/20	1/2	8.6/20	1.4/20
◎砂防事業												
通常砂防事業	1/2	1/2	－	1/2	1/2	－	1/2	1/2	－	1/2	1/2	－
火山砂防事業	1/2～5.5/10	1/2～4.5/10	－	1/2～5.5/10	1/2～4.5/10	－	1/2～5.5/10	1/2～4.5/10	－	1/2～5.5/10	1/2～4.5/10	－
特定緊急砂防事業	1/2～5.5/10	1/2～4.5/10	－	1/2～5.5/10	1/2～4.5/10	－	1/2～5.5/10	1/2～4.5/10	－	1/2～5.5/10	1/2～4.5/10	－
砂防激甚災害対策特別緊急事業	5.5/10	4.5/10	－	5.5/10	4.5/10	－	5.5/10	4.5/10	－	5.5/10	4.5/10	－

事業名	令和５年度			令和６年度			令和７年度			令和８年度		
	国	県	市町村	国	県	市町村	国	県	市町村	国	県	市町村
地すべり対策事業	1/2	1/2	－	1/2	1/2	－	1/2	1/2	－	1/2	1/2	－
特定緊急地すべり対策事業	1/2	1/2	－	1/2	1/2	－	1/2	1/2	－	1/2	1/2	－
砂防災害関連事業	1/2	1/2	－	1/2	1/2	－	1/2	1/2	－	1/2	1/2	－
災害関連緊急地すべり対策事業	2/3	1/3	－	2/3	1/3	－	2/3	1/3	－	2/3	1/3	－
災害関連緊急砂防事業	2/3	1/3	－	2/3	1/3	－	2/3	1/3	－	2/3	1/3	－
急傾斜地崩壊対策事業												
公共関連	4.5/10～4.75/10	4.5/10～4.75/10	1.0/10～0.5/10	4.5/10～4.75/10	4.5/10～4.75/10	1.0/10～0.5/10	4.5/10～4.75/10	4.5/10～4.75/10	1.0/10～0.5/10	4.5/10～4.75/10	4.5/10～4.75/10	1.0/10～0.5/10
一般	4.0/10～4.5/10	4.0/10～4.5/10	2.0/10～1.0/10	4.0/10～4.5/10	4.0/10～4.5/10	2.0/10～1.0/10	4.0/10～4.5/10	4.0/10～4.5/10	2.0/10～1.0/10	4.0/10～4.5/10	4.0/10～4.5/10	2.0/10～1.0/10
災害関連緊急急傾斜地崩壊対策事業												
公共関連	4.5/10～4.875/10	4.5/10～4.875/10	1.0/10～0.25/10	4.5/10～4.875/10	4.5/10～4.875/10	1.0/10～0.25/10	4.5/10～4.875/10	4.5/10～4.875/10	1.0/10～0.25/10	4.5/10～4.875/10	4.5/10～4.875/10	1.0/10～0.25/10
一般	4.0/10～4.75/10	4.0/10～4.75/10	2.0/10～0.5/10	4.0/10～4.75/10	4.0/10～4.75/10	2.0/10～0.5/10	4.0/10～4.75/10	4.0/10～4.75/10	2.0/10～0.5/10	4.0/10～4.75/10	4.0/10～4.75/10	2.0/10～0.5/10
◎都市計画事業												
街路事業												
道路改良	5.5/10	2.25/10	2.25/10	5.5/10	2.25/10	2.25/10	5.5/10	2.25/10	2.25/10	5.5/10	2.25/10	2.25/10
地域活力基盤街路改良事業（社会資本整備総合交付金）	6.105/10	2.895/10	1/10	6.105/10	2.895/10	1/10	6.05/10	2.95/10	1/10	6.05/10	2.95/10	1/10
連続立体交差事業	1/2	1/4	1/4	1/2	1/4	1/4	1/2	1/4	1/4	1/2	1/4	1/4
◎住宅建設事業												
公営住宅整備事業	1/2	1/2	－	1/2	1/2	－	1/2	1/2	－	1/2	1/2	－
◎直轄事業負担金												
道路事業												
改築	2.22/3	0.78/3	－	2.22/3	0.78/3	－	2.2/3	0.8/3	－	2.2/3	0.8/3	－
維持	5.5/10～10/10	4.5/10～0	－	5.5/10～10/10	4.5/10～0	－	5.5/10～10/10	4.5/10～0	－	5.5/10～10/10	4.5/10～0	－
修繕	5.5/10～10/10	4.5/10～0	－	5.5/10～10/10	4.5/10～0	－	5.5/10～10/10	4.5/10～0	－	5.5/10～10/10	4.5/10～0	－
交通連携推進事業												
電線共同溝	1.11/2	0.89/2	－	1.11/2	0.89/2	－	1.1/2	0.9/2	－	1.1/2	0.9/2	－
交通安全（一種）	2/3	1/3	－	2/3	1/3	－	2/3	1/3	－	2/3	1/3	－
交通安全（二種）	1/2	1/2	－	1/2	1/2	－	1/2	1/2	－	1/2	1/2	－
沿道環境改善	5.5/10～10/10	4.5/10～0	－	5.5/10～10/10	4.5/10～0	－	5.5/10～10/10	4.5/10～0	－	5.5/10～10/10	4.5/10～0	－
高速道路事業	8.325/10	1.675/10	－	8.325/10	1.675/10	－	8.325/10	1.675/10	－	8.325/10	1.675/10	－

事業名	令和５年度			令和６年度			令和７年度			令和８年度		
	国	県	市町村	国	県	市町村	国	県	市町村	国	県	市町村
河川事業												
直轄河川改修事業費	7.33/10	2.67/10	－	7.33/10	2.67/10	－	7.33/10	2.67/10	－	7.33/10	2.67/10	－
直轄河川環境整備費	1/2	1/2	－	1/2	1/2	－	1/2	1/2	－	1/2	1/2	－
直轄河川工作物関連応急対策費	7.33/10	2.67/10	－	7.33/10	2.67/10	－	7.33/10	2.67/10	－	7.33/10	2.67/10	－
直轄ダム周辺環境整備費	1/2	1/2	－	1/2	1/2	－	1/2	1/2	－	1/2	1/2	－
直轄河川災害復旧等関連緊急改修費	7.33/10	2.67/10	－	7.33/10	2.67/10	－	7.33/10	2.67/10	－	7.33/10	2.67/10	－
多目的ダム建設事業費												
多目的ダム（一般分）	7.7/10	2.3/10	－	7.7/10	2.3/10	－	7.7/10	2.3/10	－	7.7/10	2.3/10	－
〃（大規模分）	7.7/10	2.3/10	－	7.7/10	2.3/10	－	7.7/10	2.3/10	－	7.7/10	2.3/10	－
建設機械使用料	5.5/10	4.5/10	－	5.5/10	4.5/10	－	5.5/10	4.5/10	－	5.5/10	4.5/10	－
災害復旧事業費												
（過年災）	6.67/10	3.33/10	－	6.67/10	3.33/10	－	6.67/10	3.33/10	－	6.67/10	3.33/10	－
（現年災）	6.67/10	3.33/10	－	6.67/10	3.33/10	－	6.67/10	3.33/10	－	6.67/10	3.33/10	－
水資源開発公団交付金	7.77/10	2.23/10	－	7.77/10	2.23/10	－	7.77/10	2.23/10	－	7.77/10	2.23/10	－
港湾事業												
直轄港湾事業負担金	5.55/10～6.105/10	3.2/10～2.645/10	1.25/10	5.55/10～6.105/10	3.2/10～2.645/10	1.25/10	5/10～6.05/10	3.25/10～2.7/10	1.25/10	5/10～6.05/10	3.25/10～2.7/10	1.25/10
海岸事業												
直轄海岸事業負担金	2.22/3	0.78/3	－	2.22/3	0.78/3	－	2.20/3	0.80/3	－	2.20/3	0.80/3	－
空港事業												
直轄空港事業負担金	2.22/3	0.78/3	－	2.22/3	0.78/3	－	2.20/3	0.80/3	－	2.20/3	0.80/3	－

（2）単独事業

事業名	令和５年度			令和６年度			令和７年度			令和８年度		
	国	県	市町村	国	県	市町村	国	県	市町村	国	県	市町村
道路改良事業	－	10/10～4/5	0～1/5	－	10/10～4/5	0～1/5	－	10/10～4/5"	0～1/5	－	10/10～4/5	0～1/5
舗装道補修事業	－	10/10	－	－	10/10	－	－	10/10	－	－	10/10	－
交通安全施設事業	－	10/10	－	－	10/10	－	－	10/10	－	－	10/10	－
橋梁整備事業	－	10/10	－	－	10/10	－	－	10/10	－	－	10/10	－
共生のまち整備事業	－	10/10	－	－	10/10	－	－	10/10	－	－	10/10	－
河川海岸改良事業	－	10/10	－	－	10/10	－	－	10/10	－	－	10/10	－
緊急河床掘削事業	－	10/10	－	－	10/10	－	－	10/10	－	－	10/10	－
河川施設災害防止緊急対策事業	－	10/10	－	－	10/10	－	－	10/10	－	－	10/10	－
砂防改修事業	－	10/10	－	－	10/10	－	－	10/10	－	－	10/10	－
砂防修繕事業	－	10/10	－	－	10/10	－	－	10/10	－	－	10/10	－
砂防施設再生事業	－	10/10～9/10	0～1/10	－	10/10～9/10	0～1/10	－	10/10～9/10	0～1/10	－	10/10～9/10	0～1/10
砂防調査事業	－	10/10	－	－	10/10	－	－	10/10	－	－	10/10	－
急傾斜地崩壊対策事業	－	9.5/10～8/10	0.5/10～2/10	－	9.5/10～8/10	0.5/10～2/10	－	9.5/10～8/10	0.5/10～2/10	－	9.5/10～8/10	0.5/10～2/10
砂防施設・急傾斜地災害防止緊急対策事業	－	10/10～8/10	0～2/10	－	10/10～8/10	0～2/10	－	10/10～8/10"	0～2/10	－	10/10～8/10	0～2/10
街路改良事業	－	10/10～1/2	0～1/2	－	10/10～1/2	0～1/2	－	10/10～1/2	0～1/2	－	10/10～1/2	0～1/2
公園事業	1/2	1/2～1/4	0～1/4	1/2	1/2～1/4	0～1/4	1/2	1/2～1/4	0～1/4	1/2	1/2～1/4	0～1/4

土木建築部の組織

職員の構成

（令和８年４月１日現在）

	現 員	事務	土木	建築	電気	機械	農業土木	林業	化学	技労
土木建築企画課(部長・審議監含む)	34	30	4							0
公共工事入札管理室	10	6	4							
建設政策課	18	4	13	1						
工事検査室	8		3	1			3	1		
用地対策課	7	7								
道路建設課	21	4	17							
道路保全課	16	4	11				1			
河川課	24	7	17							
港湾課	20	9	11							
砂防課	15	5	10							
都市・まちづくり推進課	30	9	15	5				1		
公園・生活排水課	14	4	9						1	
建築住宅課	16	5		11						
公営住宅室	9	6		3						
施設整備課	14	2		5	3	4				
小　計 【(　)内は前年度】	256 (252)	102 (100)	114 (114)	26 (25)	3 (3)	4 (3)	4 (4)	2 (2)	1 (1)	0 (0)
豊後高田土木事務所	27	11	15							1
国東土木事務所	33	11	21							1
別府土木事務所	57	22	28	5						2
大分土木事務所	96	29	48	7	3	3				6
臼杵土木事務所	42	12	23	4		1				2
佐伯土木事務所	55	15	32							8
豊後大野土木事務所	37	11	21	3						2
竹田土木事務所	31	10	19							2
玖珠土木事務所	30	11	16							3
日田土木事務所	52	14	34	3						1
中津土木事務所	58	15	32	5	2	2				2
宇佐土木事務所	28	10	14							4
小　計 【(　)内は前年度】	546 (555)	171 (172)	303 (307)	27 (26)	5 (5)	6 (6)	0 (0)	0 (0)	0 (0)	34 (39)
合　計 【(　)内は前年度】	802 (807)	273 (272)	417 (421)	53 (51)	8 (8)	10 (9)	4 (4)	2 (2)	1 (1)	34 (39)

建設政策課、工事検査室

１．共生のまち整備事業　令和８年度の事業計画

施設種別	事業概要		事業費
歩道等改良工事	鉄輪亀川線など	計11箇所	80,000千円
県有施設改修工事	こころとからだの相談支援センターなど	計５箇所	
交通環境整備工事	乙津橋東交差点など	計15箇所	

２．地域の安心基盤づくりサポート事業　令和８年度の事業計画

事業概要	事業費
地域住民等との協働のもと、河川や砂防、港湾施設など県が管理する土木施設を維持管理し、地域の生活環境の保全・向上を図る。 ・自主的に生活環境の保全活動を行っている地域において、活動能力の維持・向上を図るため、作業環境の整備等を行う。 ・施設などの異常を発見した県民からの要請に対し、すぐに現場に駆け付け、倒木や流木等の除去、施設の修繕など迅速な対策を講じる。 ・災害時等の応急対応や、NPOやボランティアによる生活環境の保全活動を支援するために必要な資機材を確保する。	82,000千円

３．建設産業ＤＸ加速化事業　令和８年度の事業計画

事業概要	事業費
建設産業の更なる生産性向上を図るため、ＩＣＴ建機等の導入に取り組む建設業者を支援するとともに、ＩＣＴ活用人材の育成等に取り組む。 ・ＩＣＴ建機等の導入に取り組む事業者への助成 ＩＣＴ建機　通常枠　補助率　１／２　限度額　100万円 賃上げ枠　補助率　２／３　限度額　150万円 ＩＣＴ機器　通常枠　補助率　１／２　限度額　50万円 賃上げ枠　補助率　２／３　限度額　75万円 ・経営者向けセミナーや３次元データ活用研修会の開催　など	39,286千円

４．令和７年度　土木未来チャレンジ事業（地域協働型土木行政推進事業）実施事業一覧表

事務所名	番号	事業名	実施箇所	協働の相手	内容
豊後高田土木	1	桂川清掃活動	桂川　右岸河川敷 （豊後高田市是永町）	大分県建設業協会　豊後高田支部 豊後高田市役所	７月は「河川愛護月間」であることから、河川愛護並びに河川環境の保全の醸成及び啓発のため、市民生活に身近な河川（桂川）の草刈、清掃等を地元企業団体と行政が共同して行った。
国東土木	2	行入ダム見学会	安岐中小学校 行入ダム	国東市立安岐中央小学校	児童の地元地域における土木事業の役割について学習するとともに、防災への関心を持ってもらうため、教室ではダムについての説明を行い、現地ではダム本体や管理棟内機器の見学を行った。
別府土木	3	春木川環境学習及び清掃活動	春木川 （別府市大字南立石）	春木川小学校 春木川校区青少年育成協議会 春木川を守る会 鶴見台ひとまもり・まちまもり協議会	二級河川春木川流域の春木川小学校、春木川校区青少年育成協議会、春木川を守る会、鶴見台ひとまもり・まちまもり協議会と協働で河川清掃を行うことにより、児童の河川愛護意識の向上を図るとともに、行政と河川愛護団体との連携を強化した。
	4	境川1日砂防教室	境川 （別府市大字南立石）	別府市立大平山小学校 大分県砂防ボランティア協会	土砂災害の危険性を認識するとともに防災・減災意識の向上を図るため、屋内学習による座学及び屋外学習における実際の現場見学を行った。
大分土木	5	国道442号宗方拡幅 道路清掃活動	大分市上宗方～市	期成会 自治会 地元住民　外	地域間交流の活性化や、地域との協働により土木建築行政に関する認識を深め、道路に対する愛護精神の醸成を図るため、道路清掃を行った。
	6	土木未来教室	大分市立東陽中学校	大分市立東陽中学校	建設産業の最新技術や防災に関する体験型学習を通して建設業の役割や魅力を伝えるため、大分市の中学生を対象に、土木未来教室を行った。
臼杵土木	7	臼杵港新フェリーターミナル 供用開始式典	臼杵港新フェリーターミナル （臼杵市板知屋）	臼杵市役所	新臼杵港新フェリーターミナルを広報し、地域住民等に対し港湾事業に対する理解を深め、今後の港湾・緑地の利活用促進を図るとともに臼杵の観光産業振興の発展につなげるため、供用開始式を行った。
	8	海の日清掃活動	臼杵港 下ノ江港	大分県漁業協同組合臼杵支店 臼杵市役所	海岸、港湾の環境の保全を図るとともに、関係機関との良好な関係の構築を図るため、「海の日」における臼杵市内沿岸一帯での海岸、港湾における一斉清掃活動を行った、
	9	臼杵川　川あそび	臼杵川 （臼杵市大字深田）	臼杵市立臼杵南小学校 臼杵市立下南小学校 臼杵市立福良ヶ丘小学校 大分県立臼杵支援学校 臼杵中央こども園 臼杵川河川漁業協同組合	臼杵川周辺地域住民の身近な自然空間である「川」への愛護意識を高めるとともに、河川と地域との結びつきを再認識してもらうため、臼杵河川漁協と協働し、子供達に臼杵川に生息する生き物とふれあいの場を設けた。
	10	土木未来教室	津久見市立津久見小学校	津久見市立津久見小学校	防災教育を通して土木に興味を持ってもらう機会とするため、津久見市の小学生を対象に、土木未来教室を行った。
	11	土木未来教室	津久見市立青江小学校	津久見市立青江小学校 津久見市立堅徳小学校	防災教育を通して土木に興味を持ってもらう機会とするため、津久見市の小学生を対象に、土木未来教室を行った。
	12	土木未来教室	津久見市立千怒小学校	津久見市立千怒小学校	防災教育を通して土木に興味を持ってもらう機会とするため、津久見市の小学生を対象に、土木未来教室を行った。
	13	つくみ産業博における建設業PR活動	大分県立津久見高校	津久見市立津久見中学校 大分県立津久見高校	建設産業の紹介を行うことで、産業の重要性や必要性を理解してもらい、中学生・高校生・保護者に進学・就職など進路決定の選択肢に建設業を加えてもらうため、つくみ産業博で建設業のPRを行った。
佐伯土木	14	河川・海岸愛護月間清掃活動	中江川左岸 （佐伯児童館前～県職員佐伯住宅前）	清掃活動ボランティア団体 (一社)大分県測量設計コンサルタンツ協会 (一社)大分県建設業協会佐伯支部	7月1日～7月31日の河川・海岸愛護月間中、河川等の良好な環境の保全・創出を積極的に推進するとともに、河川・海岸愛護意識の醸成を図るため、堤防、河川敷及び周辺の草刈り、ごみ拾いを行った。
	15	土木未来教室	佐伯市立上堅田小学校	佐伯市立上堅田小学校	水害や土砂災害について写真や映像で学び、砂防模型や防災クイズ、現地学習を通じて、防災意識の向上を図るため、佐伯市の小学生を対象に、土木未来教室を行った。
豊後大野土木	17	玉田川清掃活動（春期）	玉田川 （豊後大野市三重町玉田）	玉田川を愛する会 地域住民	玉田川の景観や生活環境の保全のため、地域住民と協働して、草刈りや河川清掃活動を行った。
	18	大野川清掃活動	大野川 （豊後大野市犬飼町久原）	柴北川を愛する会 建設業協会大野支部 豊後大野市役所	犬飼地区で実施中の河川改修事業を円滑に推進するため、また、7月は「河川愛護月間」であることから河川愛護活動の一環として地域住民と協働して、大野川の草刈りや河川清掃活動を実施することで、地域住民との協力体制を確立した。
	19	平井川環境学習会	平井川 （豊後大野市朝地町板井迫）	豊後大野市大野小学校	一級河川平井川板井迫工区（道の駅あさじ）において、環境学習を行うことで河川を身近なものに感じて環境への関心を高めるとともに、土木建築行政への理解も深めてもらうため、豊後大野市の小学生を対象に、土木未来教室を行った。
	20	玉田川清掃活動（秋期）	玉田川 （豊後大野市三重町玉田）	玉田川を愛する会 近隣住民	玉田川の景観や生活環境の保全のため、地域住民と協働して、草刈りや河川清掃活動を行った。
	21	土木未来教室 in三重学園三重中学校	豊後大野市小中一貫教育校三重学園 三重中学校	豊後大野市小中一貫教育校三重学園 三重中学校	地域の将来を担う子供たちに、土木・建築のすばらしさ、自分たちの地域が変わっていく姿を感じ、自らが生活する場である地域と今後の地域づくりについて、関心を持ってもらうため、座学や体験会を行った。
	22	三重新殿線（牟礼前田工区） ３号橋（仮称）橋名板設置式	豊後大野市千歳町前田	豊後大野市小中一貫教育校 千歳小中学校	地域が変わっていく姿を感じ、考えてもらうことで土木建築行政への理解を深ながら関心をもってもらうため、豊後大野市の小中学生を対象に、橋名板設置式を行った。
竹田土木	23	稲葉ダム見学会	稲葉ダム （竹田市久住町大字白丹）	学校法人稲葉学園　稲葉学園高等学校 竹田市立豊岡小学校	治水対策の重要性や防災意識の啓発を行うため、ダムの役割や竹田市の水害の歴史などを学習し、ダム見学などを行った。
	24	芹川かわまちづくり 土木未来教室	芹川 （竹田市直入町大字長湯）	竹田市立直入小学校	川の役割、芹川の長さ、生き物、水害、土木工事の目的などについての学習や川を散策し川の流れ、生き物の観察や工事用機械への乗車、測量機器の操作などの体験することで、児童の防災意識の向上を図り、土木産業の魅力を伝えるため、土木未来教室を行った。

事務所名	番号	事業名	実施箇所	協働の相手	内容
竹田土木	25	防災教室	玉来ダム （竹田市大字志土知）	竹田市立白丹小学校	治水対策の重要性や防災意識の啓発を行うため、ダムの役割や竹田市の水害の歴史などを学習し、ダム見学などを行った。
	26	防災教室	竹田市立直入中学校	竹田市立直入中学校	災害、防災のための事前準備や実際に現地を歩き災害リスクの高い地形や避難の際に注意することなどを確認し、生徒が自らオリジナルマップを作成することで、防災意識の向上を図り、土木の大切さ、魅力を伝えるため、土木未来教室を行った。
玖珠土木	27	菅原山浦線の支障木等伐採	玖珠郡玖珠町大字山浦	県道菅原山浦線期成会 沿線住民	道路環境改善に対する住民意識を高めるため、住民と協働して菅原山浦線の支障木の伐採作業を行った。
	28	土木未来教室	九重町立飯田小学校	九重町立飯田小学校	土木未来教室を通じて、土木を身近に感じてもらい、模型や動画により、河川・土砂災害への学習を行い、防災への啓発を行った。
	29	土木未来教室	九重町立南山田小学校	九重町立南山田小学校	土木未来教室を通じて、土木を身近に感じてもらい、模型や動画により、河川・土砂災害への学習を行い、防災への啓発を行った。
	30	土木未来教室	野上川 （玖珠郡九重町大字右田）	九重町立野上小学校	土木未来教室において、地域の将来を担うこども達に地域が変わっていく姿を感じ、土木建築行政や建設産業に興味・関心を持ってもらうため、野上川広域河川改修事業の工事現場見学を行った。
日田土木	31	中津日田道路（日田山国道路） 1号トンネル現場見学会	中津日田道路 （日田山国道路：日田市大字花月）	大分県内の中学生（1～3年生） 安藤ハザマ・徳倉建設・センコー企画 特定建設工事共同企業体	県内の中学生を対象に現場見学会を実施し、日頃の生活を支え身近にある建設業に対しての興味・関心を高めてもらうため現場見学会を行った。
	32	日田市工業展	日田中央公園	大分県建設業協会日田支部	建設産業に触れる機会を創出し、日田市民に産業の重要性や必要性を理解してもらうとともに、小中学生などに対し建設業の魅力や面白さをアピールするために日田市工業展における協同イベントを実施した。
	33	中津日田道路現場見学会	三光本耶馬渓道路 （中津市本耶馬渓町跡田） 日田山国道路 （中津市山國町守実）	日田市の明日の道を思う女性の会 中津下毛管内の道づくりを考える女性の会	中津日田道路のうち、現在施工中である三光本耶馬渓道路及び日田山国道路の工事現場にて、現場の進捗状況、整備目的などを学んでいただくことで、今後の機運醸成に向けた活動に役立てて頂くとともに、将来を担う子供、孫世代に中津日田道路整備の重要性や、建設産業の大切さを伝えて頂くため、現場見学を行った。
	34	土木未来教室	日田市立三隈中学校	日田市立三隈中学校 測量設計コンサルタンツ協会	地元の中学生を対象に、日頃の生活を支え身近にある建設業に対しての興味・関心を高めてもらうため、土木未来教室を行った。
	35	三郎丸橋復旧祈願イベント	三郎丸橋	地元小中学生 施工業者　等	地元住民と共に、被災した三郎丸橋の一日も早い復興を願う気持ちを共有し、地域の絆を深めるとともに復旧工事への理解を深めていただくことを目的にイベントを実施した。
	36	小野川かわづくり土木未来教室	小野川 （日田市大字小野）	日田市立小野小学校 日田漁業協同組合	令和5年7月豪雨で被災を受けた小野小学校において、防災意識の醸成を図るとともに、身近な自然空間である「川」に親しみ愛着をもってもらうため、また、併せて、川づくりについて知ってもらい、土木に興味を持ってもらうために、子どもたちに小野川に生息する生き物とふれあいの場を設けた。
中津土木	33 （再掲）	中津日田道路現場見学会	三光本耶馬渓道路 （中津市本耶馬渓町跡田） 日田山国道路 （中津市山國町守実）	日田市の明日の道を思う女性の会 中津下毛管内の道づくりを考える女性の会	中津日田道路のうち、現在施工中である三光本耶馬渓道路及び日田山国道路の工事現場にて、現場の進捗状況、整備目的などを学んでいただくことで、今後の機運醸成に向けた活動に役立てて頂くとともに、将来を担う子供、孫世代に中津日田道路整備の重要性や、建設産業の大切さを伝えて頂くため、現場見学を行った。
	37	女性活躍応援！ 中津土木管内現場見学会！	急傾斜地崩壊対策事業の現場 （中津市耶馬渓町大字大野） 街路改良事業の現場 （中津市大字牛神）	大分県立中津東高校 管内建設会社、測量設計コンサルタント	建設業界での女性活躍の現状や、職場環境の実態について知ってもらい、将来の職業を考える選択肢としてもらうために、中津市の高校生1・2年生の女子生徒を対象に、女性の働く建設現場で研修を行った。
	38	土木未来教室	日田山国道路 （中津市山国町守実）	中津市立上津小学校	中津日田道路のトンネル施工現場の見学をとおして、土木への関心を深めてもらうため、中津市の小学生を対象に土木未来教室を行った。
宇佐土木	39	駅館川河川清掃	駅館川 （宇佐市大字法鏡寺）	大分県建設業協会宇佐支部 宇佐市役所 大分県北部振興局	駅館川の良好な河川環境の保全を積極的に推進するとともに、市民の河川愛護意識の醸成を図るため、関係団体と協働して、河川清掃活動を行った。
都市・まちづくり推進課	40	都市計画教室	由布市立東庄内小学校 宇佐市立四日市南小学校 竹田市立荻小学校 臼杵市立上北小学校 別府市立緑丘小学校	由布市立東庄内小学校 宇佐市立四日市南小学校 竹田市立荻小学校 臼杵市立上北小学校 別府市立緑丘小学校	地域の将来を担う子供達に土木や都市計画・まちづくりへの関心をもってもらうため、楽しみながら学習できるように都市交通を題材としたゲームを行った。
公園・生活排水課	41	大分スポーツ公園環境学習及び保護池清掃活動	大分スポーツ公園 （大分市大字横尾）	日本文理大学の学生 大分スポーツ公園に関係した県職員等 ボランティア NPO法人環境カウンセラー協会　等	大分スポーツ公園の周辺に生息する絶滅危惧種のオオイタサンショウウオを保全するため、地域住民や学生を中心に、保護池の清掃活動を実施した。また、学生等に対し環境調査結果の報告などを盛り込んだ環境学習を実施した。
建築住宅課	42	耐震セミナー （木造住宅の耐震化）	臼杵市立西中学校	臼杵市立西中学校	木造住宅が揺れる仕組みと耐震化の重要性を理解してもらうことを目的に土木未来教室を行った。
建設政策課	43	第5回土木建築フェスタ in大分駅前	大分駅前北口広場１・２	(一社)大分県建設業協会 国土交通省 大分河川国道事務所	建設産業に触れる機会を創出し、広く県民に産業の重要性や必要性を理解してもらうとともに、小中学生などに対し建設業の魅力や面白さをアピールすることで、将来の担い手の確保と若年者や女性の入職促進を図るため、大分駅前で展示、体験ブースを複数設け災害対応車両試乗体験などを行った。

道路建設課、道路保全課

１．大分県長期道路整備計画『おおいたの道構想2024』について

（１）主要施策の実施方針

１）生活の安全・安心を高める道路整備

◇防災・減災対策

○近い将来発生が予想される南海トラフ地震や、昨今の頻発する豪雨災害に備えるため、防災・減災対策を着実に推進する。

○最優先を含む優先啓開ルート上の橋梁耐震化、啓開道路[1]や災害時の孤立対策に資するのり面対策などを優先して実施。

１：「大分県道路啓開計画」における「最優先啓開ルート」、「優先啓開ルート」「啓開ルート」の３段階すべてのルート

落橋防止装置の設置
（大分臼杵線　高田橋：大分市）

◇交通安全対策

○事故危険箇所については、警察と連携しながら歩道・自転車歩行者道整備、交通安全施設設置等の対策を推進する。

○主要な通学路である法指定通学路や歩行者が多い区間において、優先的に歩道整備を進める。また、学校関係者や警察と連携し、通学路の合同点検や、未就学児の移動経路における安全点検を行い、地域の実情に合わせた交通安全対策を実施。

歩道の整備による通学児童の安全確保
（朝田日田線：日田市）

◇老朽化対策

○各施設の長寿命化計画に基づき、定期点検で対策が必要と判定された施設について、対策を推進する。

○予防保全型維持管理として利用者の安全・安心とネットワークの信頼性を確保するとともに、施設の長寿命化及び維持管理コストの平準化を図る。

○道路施設の定期点検においては、ドローンやＡＩなどの新技術を積極的に活用し、効率的な点検や補修工事を行う。また、市町村が管理する道路施設と合わせた点検業務の一括発注を行うなど、市町村のインフラ維持管理業務の支援に取り組む。なお、新たに道路を整備する際には、将来必要となる維持管理費用を軽減出来るよう取り組む。

レーザーと高解像カメラを搭載した
専用車両による走行型のトンネル点検

◇適切・効率的な維持管理

○道路パトロールは、日々、路面の損傷や交通安全施設の破損、通行支障木など道路異常の発見、応急措置を行う「日常パトロール」等を実施しており、道路施設の損傷や路上の落下物等による事故・被害の防止に努める。

○県民からの要請が多い草刈りや街路樹管理等に着実に応えるため、防草対策や道路照明のＬＥＤ化など維持管理の効率化に加え、街路樹の点検や不健全街路樹の植え替えなど、維持管理施設の見直しを推進し、適切な維持管理に努める。

２）元気で快適に暮らせる地域づくりを支える道路整備

◇渋滞対策

○県内の主要渋滞箇所は令和８年４月時点で129箇所あり、依然として大分都市圏をはじめとした都市部を中心に交通渋滞が発生していることから、引き続き、主要渋滞箇所における渋滞対策を中心に、快適な交通環境の形成に向けた取組を推進する。

○ハード対策として、都市計画道路庄の原佐野線や国

完成予想図
（(都)庄の原佐野線：大分市）

道197号鶴崎拡幅などの整備、交差点の右折レーンの延伸などを推進する。

○ソフト対策として、警察と連携しながら、必要に応じて信号現示や車線運用の変更などを検討する。

◇快適で多様なニーズに対応した道路空間の形成

○都市の骨格を形成する都市計画道路の整備を促進する。

○自転車走行空間の整備を推進する。

○「大分県無電柱化推進計画」に基づき無電柱化を推進する。

○居心地が良く歩きたくなるまちなかの実現に向け、道路空間を活用したまちなかの賑わいや憩いの場の創出などに取り組む。

○道路のバリアフリー・ユニバーサルデザイン化に取り組む。

◇ツーリズム支援

○県内外からの観光客の来訪を促進するため、広域道路ネットワークと主要な観光地を結ぶアクセス道路や周遊ルートの整備を推進する。

○区画線の更新や路面補修、防草対策などを適切に行い、安全で快適に移動出来る道路環境の創出・維持に努める。また、サイクリングレース（ツール・ド・九州）への対応など、歩行者や自転車が通行しやすい道路空間の創出を進める。

◇持続可能な環境づくり

○道路ネットワークの整備や渋滞対策などによる道路交通の円滑化、自転車利用促進のための自転車通行空間の整備、電気自動車などの普及に向けた道路環境整備、道路照明のLED化など、カーボンニュートラルの実現に向け、CO2排出量の削減に寄与する取組を推進する。

○「第４次大分県環境基本計画」を踏まえ、沿道環境対策に取り組む。

３）おおいたの未来創造に向けた道路整備

◇広域道路ネットワークの充実

○高規格道路の早期完成に向けた整備を推進する。

○重要物流道路や代替・補完路において、未供用区間などの道路整備を推進する。

○東九州自動車道については、事業実施中の区間の早期完成と、残る優先整備区間の早期事業化に向けた取組を推進する。

○中九州横断道路については、事業中区間の整備促進を図るとともに、大分～犬飼間の早期事業化・工事着手に向けた取組を推進する。

○中津日田道路については、事業中箇所（三光本耶馬渓道路、日田山国道路、耶馬渓山国道路）の早期完成に向けて整備を推進する。

歩道整備などが必要な都市計画道路
（(都)南立石亀川線：別府市）

自転車走行空間の分離
（国道442号：大分市）

バイパス整備による線形不良の解消
（栃野西大山線：日田市）

路肩拡幅による歩行者通行空間の創出
（別府一の宮線：九重町）

大分県の広域道路ネットワーク図

◇地域を支える道路ネットワークの充実

○地域の骨格となるネットワークを形成する幹線道路については、渋滞や歩道の未整備など多くの課題を有する箇所から優先的に整備を推進する。

○整備された高規格道路をより一層活かすため、インターチェンジや港湾などの交通拠点へのアクセス強化に寄与する道路整備を推進する。

○その他の地域ネットワークを形成する道路について、未だ多くの未改良区間が残されていることから、「1.5車線的道路整備」や「身近な道改善事業」も活用しながら着実に改善を図る。

幹線道路における渋滞状況
（中津高田線：宇佐市）

◇高齢化集落対策

○中山間地域や半島部などの高齢化集落では、日常生活を送る上で自動車に大きく依存しているが、集落から幹線道路までを結ぶ道路には未改良箇所が多く残されている。こうした集落が近隣の複数集落などと地域の機能を補い合いながら、全体として地域の機能を維持していく「ネットワーク・コミュニティ」の取組を支援するため、集落と幹線道路を結ぶ道路などの整備を進める。

生活道路における1.5車線整備
（小川穴井迫線：竹田市）

（２）道路行政の進め方

１）県民の声に応える道づくり

◇地域住民等との協働

○道路整備を進めるにあたっては、地域住民や各種団体からの意見を把握しながら、地域と協働で事業を進めていく参加型行政を推進する。また、道の駅・道守大分会議・日本風景街道が連携した「三つの輪」による道路環境創出などの取組や、「クリーンロード支援事業」、「おおいた灯りのサポーター事業」など、地域と協働した取組や事業について引き続き推進する。

○安全かつ円滑な道路交通の確保のため、道路に関する情報提供を適切に行う。

○橋梁・トンネルなどのインフラを活用したイベントや現場見学会、工事現場における完成予想図を示した看板の設置など、道路の広報・魅力発信のための取組を行う。

クリーンロード支援事業を活用した
植樹帯の花植え(大分臼杵線：大分市)

２）計画的・効率的な事業の推進

◇「選択と集中」による事業計画

○適切に選択と集中を進め、計画的に道路事業を推進する。

開通前トンネルでのトンネルキャンプ開催による
道路の魅力発信(耶馬溪道路：中津市)

◇的確な事業評価

○社会情勢の変化を踏まえつつ、公共事業の効率化及び重点化を図るとともに、事業実施過程における透明性の向上を図るため、公共事業評価を各段階で的確に行う。

◇各種事業間等の調整

○地域の課題に対して国道・県道・市町村道が一体的に対応できるよう、国や市町村と各種事業間の調整を行う。

◇旧道の市町村移管

○バイパス整備に伴い発生する旧道について、事前に市町村と旧道移管協議を行うなど計画的に移管する。

◇道路の整備に関するプログラム、豊ちゃく

○「豊ちゃく」や「道路の整備に関するプログラム」など、道路整備に係る計画を策定・公表し、計画的な事

業に努める。

3）道路・交通分野のDX

○AIによる交通量調査、ドローンを活用した橋梁点検などにより、調査・点検などの業務の効率化や高度化を図る。

○自動運転の取組への協力を行う。

ドローン撮影を用いた橋梁点検

（3）目標指標

指　標　名		単位	基準値（R５）	現状（R７）	R15時点
優先啓開ルート上における橋梁耐震化率		%	58.2	65.8	80.3
優先啓開ルート上におけるのり面対策率		%	64.5	65.0	79.8
孤立集落発生の恐れがある道路におけるのり面対策率		%	50.0	62.0	70.0
県管理道路における法指定通学路の歩道整備率		%	82.7	85.8	89.9
通学路合同点検の要対策箇所の対策率		%	0	43.9	100
令和５年度までの点検で確認された、早期対策が必要な橋梁の対策率		%	40.3	59.7	100
令和５年度までの点検で確認された、早期対策が必要なトンネルの対策率		%	60.3	79.3	100
対策を講じた主要渋滞箇所数		箇所	29	32	43
対策を講じた主要渋滞箇所における渋滞削減時間		万人・時間/年	0	41	441
都市内の街路整備延長		km	509	509	520
無電柱化推進計画における無電柱化整備率		%	14.0	26.4	93.9
自転車道の整備延長		km	0	0.7	3.7
交通円滑化によるCO2排出量の削減量		千t-CO2/年	0	0.5	6.6
高規格道路の整備延長	高速自動車国道を除く高規格道路	km	87	87	104
	東九州自動車道４車線化	km	53	58	74
最寄りICまで概ね15分で到達できる地域の割合［増加する面積］		%［km²］	62.8［0］	62.9［2.5］	64.8［49.1］
九州の東の玄関口としての拠点化主要施設まで概ね30分で到達できる地域の割合［増加する面積］		%［km²］	54.4［0］	54.6［4.9］	55.5［27.0］
２次改築の整備延長		km	0	1.4	40.8
１次改築の整備延長		km	0	10.0	69.4
１．５車線的道路整備区間延長		km	0	0.7	30.1
高齢化集落から幹線道路へのアクセスを改善した集落数		集落	131	178	306

（4）道路現況

1）九州各県の整備状況（国県道）

九州管内道路整備状況（国県道）　　令和６年３月31日現在　道路統計年報2025

県名	実延長(km)	改良				舗装		
		改良済延長(km)	改良率(%)	沖縄除き順位	順位	舗装済延長(km)	舗装率(%)	順位
全国	186,029.8	145,281.4	78.1			181,887.8	97.8	－
九州	25,539.4	20,049.7	78.5		－	25,356.4	99.3	－
九州(沖縄を除く)	23,946.4	18,567.7	77.5		－	23,771.2	99.3	－
大分県	3,586.3	2,819.6	78.6	4	5	3,559.8	99.3	6
福岡県	3,937.7	3,249.2	82.5	1	2	3,878.9	98.5	7
佐賀県	1,903.5	1,559.7	81.9	2	3	1,903.5	100.0	1
長崎県	2,667.5	1,991.2	74.6	5	6	2,593.5	97.2	8
熊本県	3,796.7	2,747.1	72.4	6	7	3,781.0	99.6	4
宮崎県	3,198.9	2,270.5	71.0	7	8	3,198.6	100.0	1
鹿児島県	4,855.8	3,930.5	80.9	3	4	4,855.8	100.0	1
沖縄県	1,593.1	1,482.1	93.0		1	1,585.2	99.5	5

・九州自動車道、東九州自動車道は除く・改良済延長：幅員5.5m以上・舗装済延長：簡易舗装含む・福岡については福岡市・北九州市を除く
・熊本については熊本市を除く

2）大分県内の整備状況

道路現況総括表（旧道、有料含み自転車道、高速除く）　　令和６年３月31日現在　単位：km、%

道路種別（路線数）	改良・未改良内訳							路面別内訳					道路延長	橋梁		トンネル	
	実延長	5.5m未満含改良済延長	5.5m未満含改良率	5.5m以上改良済延長	5.5m以上改良率	未改良延長	左のうち交通不能延長	砂利道	舗装道	舗装率	高級舗装済延長	高級舗装率		橋数	延長	箇所数	延長
一般国道（16）	1,048.2	1,027.3	98.0	1,006.3	96.0	20.9	2.1	0.2	1,048.0	100.0	998.8	95.3	946.4	961	50.9	147	50.9
指定区間（3）	340.1	340.1	100.0	340.1	100.0				340.1	100.0	340.1	100.0	310.5	352	20.3	35	9.3
指定区間外（14）	708.1	687.2	97.1	666.2	94.1	20.9	2.1	0.2	707.9	100.0	658.8	93.0	636.0	609	30.6	112	41.6
県道（240）	2,523.9	2,112.1	83.7	1,811.3	71.8	411.7	10.8	26.3	2,497.5	99.0	1,728.6	68.5	2,439.2	1,716	50.9	144	33.8
主要地方道（45）	986.9	857.1	86.8	782.3	79.3	129.8		9.0	977.9	99.1	739.0	74.9	946.4	741	24.5	64	16.0
一般県道（195）	1,536.9	1,255.0	81.7	1,029.0	67.0	281.9	10.8	17.3	1,519.6	98.9	989.6	64.4	1,492.8	975	26.4	80	17.8
合計（256）	3,572.0	3,139.5	87.9	2,817.6	78.9	432.6	12.8	26.5	3,545.5	99.3	2,727.5	76.4	3,385.6	2,677	101.8	291	84.6
県管理分合計 254	3,232.0	2,799.4	86.6	2,477.5	76.7	432.6	12.8	26.5	3,205.5	99.2	2,387.4	73.9	3,075.1	2,325	81.5	256	75.4

3）高速自動車道

高規格幹線道路（全国：約14,000km）は、「高速自動車国道（A路線）」（全国：11,520km）と「一般国道自動車専用道路（B路線）」（全国：約2,480km）に分けて整備されている。

令和８年５月15日現在、高速自動車国道の開通延長は、全国で9,233kmで80%（高速自動車国道に並行する一般国道自動車専用道路（A’路線）10,371kmで90%）である。

県内においては、一般国道自動車専用道路に該当するものはなく、高速自動車国道は九州横断自動車道長崎大分線（県内106km）が平成８年11月に全線開通しており、東九州自動車道も高速自動車国道に並行する一般国道自動車専用道路（宇佐道路、宇佐別府道路）を含むと、暫定２車線ながら県内約109kmが平成27年３月に全線開通している。

◇東九州自動車道のこれまでの経緯

S41. 5.23　東九州自動車道建設促進協議会設立（４県１市）
S52. 2.11　第三次全国総合開発計画で明示される。（閣議決定）
S62. 6.30　第四次全国総合開発計画で高規格幹線道路網構想として14,000kmの中に位置づけられる。（閣議決定）
S62. 6.30　建設省において高規格幹線道路網を策定、これに組み入れられる。（建設省令）
S62. 9. 1　国土開発幹線自動車道建設法が改正され、予定路線に組み入れられる。
H 1. 1.31　第28回国土開発幹線自動車道建設審議会において県関係分として「大分市～佐伯市間」40kmが基本計画として決定
H 1. 2. 2　国土開発幹線自動車道の建設に関する基本計画として告示される。（総理府告示第十号）、高速自動車国道として路線を指定される。（法令改正）
H 3.12. 3　第29回国土開発幹線自動車道建設審議会において、県関係分として、「福岡県椎田町～日出町間」46kmと「佐伯市～蒲江町間」19kmが基本計画区間に組み入れられるとともに、「大分市～津久見市間」27kmが整備計画区間に格上げされた。
H 3.12.12　建設省から日本道路公団に県関係分として「大分市～津久見市間」の調査の指示が出される。
H 5.11.19　建設大臣から日本道路公団に施行命令が出される。（大分～津久見間）
H 6. 6.21　日本道路公団から事業説明（路線発表）がなされる。（大分～津久見間）
H 6. 9.20　建設大臣から日本道路公団に工事実施許可が出される。（大分～津久見間）
H 7. 3.16　「大分～津久見間」で起工式が行われる。
H 8. 3.18　臼杵市で起工式が行われる。
H 8. 4.22　津久見市で起工式が行われる。
H 8.12.27　第30回国土開発幹線自動車道建設審議会において県関係分として、「津久見市～蒲江町間」が整備計画区間へ、「蒲江町～延岡市間」が基本計画区間へそれぞれ格上げされた。
H 9.12.25　建設大臣から日本道路公団に施行命令が出される。（津久見～佐伯間）
H10. 6. 7　「津久見～佐伯間」の現地調査に着手。（杭打ち式）
H10.12.25　建設大臣から日本道路公団に施行命令が出される。（佐伯～蒲江間）
H11. 3.13　「佐伯～蒲江間」の現地調査に着手。（杭打ち式）
H11.11.27　「大分米良～大分宮河内間」が供用開始される。東九州自動車道として初開通。
H11.12.24　第32回国土開発幹線自動車道建設会議において県関係分として、「椎田町～宇佐市間」、「蒲江町～北川町間」が整備計画区間に格上げされた。
H13.10.22　「津久見～佐伯間」で起工式が行われる。
H13.12.27　「大分宮河内～津久見間」が供用開始される。
H14. 6.17　「佐伯～蒲江間」で着工式が行われる。
H15.12.25　第１回国土開発幹線自動車道建設会議において「蒲江町～北川町間」が新直轄区間に選定される。
H16.11.19　「蒲江～県境間」の着手式が行われる。
H18. 2. 7　第２回国土開発幹線自動車道建設会議において「椎田南～宇佐間」、「津久見～佐伯間」が有料道路方式で、「佐伯～蒲江間」が新直轄方式で整備されることになった。
H18.11.13　宇佐市域の現地調査に着手。（杭打ち式）
H18.11.27　中津市域の現地調査に着手。（杭打ち式）
H19. 2.18　「佐伯～県境間」の着工式が行われる。
H20. 6.28　「津久見～佐伯間」が供用開始される。
H21. 6.30　蒲江波当津インターチェンジ連結許可
H24. 4.20　佐伯堅田インターチェンジ連結許可
H25. 2.16　「蒲江～県境間」が供用開始される。
H27. 3. 1　「豊前～宇佐間」が供用開始される。

H27. 3.21 「佐伯～蒲江間」が供用開始される。
H28. 4.24 「椎田南～豊前」が供用開始され、北九州～大分～宮崎がつながる。
H31. 3.29 国土交通大臣から高速道路各社へ事業許可が出される。
「宇佐～院内間」約4.6km、「大分宮河内～津久見間」約6.0km
R 1. 9.10 「高速道路における安全・安心基本計画」が策定され、優先的に事業化し、概ね10年から15年で４車線化を目指す「優先整備区間」が選定される。
大分県では、「院内～速見」(対面通行区間計約12km)、「大分宮河内～佐伯」(同計約24km)が選定。
R 1. 9.23 佐伯弥生パーキングエリア（上り線）が運用開始
R 2.12.13 「宇佐～院内間」、「大分宮河内～津久見間」の着工式が行われる。
R 3. 3.30 国土交通大臣から高速道路各社へ事業許可が出される。
「大分宮河内～臼杵間」約6.8km
R 4. 3.30 国土交通大臣から高速道路各社へ事業許可が出される。
「津久見～佐伯間」約3.3km
R 6. 3.10 「大分宮河内～臼杵間」の着工式が行われる。
R 7. 3. 7 「宇佐～院内間」本線部分3.1kmの4車線化が完成
R 7.12.12 「宇佐～院内間」ロングランプ部分(宇佐道路)1.5kmの4車線化が完成

整備計画区間の概要

・区間：福岡県境から宇佐市、大分市から佐伯市を経て宮崎県境まで
・通過市町村：中津市、宇佐市、大分市、臼杵市、津久見市、佐伯市
・車線数：４車線（さしあたり、２車線で供用開始）
・設計速度：100km／時～80km／時
・連結位置（基本計画区間を除き、重用区間を含まない）：中津市（一般国道212号）、宇佐市（一般国道10号）、大分市（一般国道197号）、臼杵市（一般国道502号）、津久見市（一般県道津久見インター線）、佐伯市（主要地方道佐伯津久見線、一般国道388号、市道パークウェイ線、一般県道蒲江波当津インター線）

区　　間	県境～宇佐	宇佐～速見	速見IC～大分米良IC	大分米良IC～大分宮河内IC	大分宮河内IC～津久見IC	津久見IC～佐伯IC	佐伯～蒲江	蒲江～県境
距　　離	13km	27km※1	(33km)	6km	21km	13km	20km	9km
規　　格	1種2級	1種3級	1種3級	1種2級	1種2級	1種2級	1種2級	1種3級
設計速度	100km/時	80km/時	80km/時	100km/時	100km/時	100km/時	100km/時	80km/時
車線数	4車暫定2車	4車暫定2車※2	4車	4車	4車暫定2車	4車暫定2車	4車暫定2車	4車暫定2車
予定路線	S 62.9.1	S 62.9.1	S 41.7.1	S 62.9.1	S 62.9.1	S 62.9.1	S 62.9.1	S 62.9.1
基本計画	H3.12.20	H3.12.20	S 47.6.30	H1.2.27	H1.2.27	H1.2.27	H3.12.20	H9.2.5
整備計画	H11.12.24	－	S 48.10.19	H3.12.3	H3.12.3	H8.12.27	H8.12.27	H11.12.24
事業の現況	H27.3.1 供用	宇佐別府道路 22.4km供用中	※3	H11.11.27 供用	H13.12.27 供用	H20.6.28 供用	H27.3.21 供用	H25.2.16 供用

※1　宇佐～速見間27kmには、一般国道10号～宇佐IC間（宇佐道路）4.9kmを含む
※2　宇佐～院内9.0km（宇佐道路1.5km含む）は4車線にて供用中
※3　速見～日出JCT：H6.12.15供用　日出JCT～別府：H元.7.20供用
別府～大分：H4.12.3供用　大分～大分米良：H8.11.26供用

◇九州横断自動車道長崎大分線のこれまでの経緯

S 39. 9.10 九州横断高速自動車道建設期成会設立（長崎県、佐賀県、福岡県、大分県）
S 41. 7. 1 国土開発幹線自動車道建設法による予定路線に指定される。
S 44. 1.22 「大村～日田間」が基本計画区間に決定
S 47. 6.30 「日田～大分間」が基本計画区間に決定
S 48.10.19 「鳥栖～日田間」、「湯布院～大分間」が整備計画区間に決定および施行命令

S 53. 11. 21　「日田～玖珠間」が整備計画区間に決定および施行命令
S 57.　3.　1　「玖珠～湯布院間」が整備計画区間に決定
S 60.　2. 13　「玖珠～湯布院間」に施行命令が出される。
S 61.　3. 14　整備計画区間の一部変更（日出JCT、大分IC）
S 61.　3. 14　日出JCT，大分ICに施行命令が出される。
S 62.　6. 30　第四次全国総合開発計画決定及び建設省において高規格幹線道路網を構成する予定路線に組み込まれる。（全国14,000km）
S 62.　9.　1　国土開発幹線自動車道建設法の改正（国土開発幹線自動車道11,520km）
H　1.　1. 31　「荏隈～片島間」が整備計画区間に決定
H　1.　7. 20　「湯布院～別府間」が供用開始される。
H　2.　3. 10　「朝倉～日田間」が供用開始される。
H　2.　4. 26　「荏隈～片島間」に施行命令が出される。
H　4. 12.　3　「大分～別府間」が供用開始される。
H　6. 12. 15　日出JCTが供用開始される。
H　7.　3. 10　「日田～玖珠間」が供用開始される。
H　8.　3. 28　「玖珠～湯布院間」が供用開始される。
H　8. 11. 26　「大分～大分米良間」が供用開始される。
H10. 11. 11　「杷木～日田間」４車線供用開始される。
H10. 12. 25　「玖珠～日出JCT間４車線化」について整備計画区間の一部変更及び施行命令が出される。
H12.　3. 21　「日田～玖珠間」４車線供用開始される。
H15. 12. 25　第１回国土開発幹線自動車道建設会議において「地域の活性化を支援するインターチェンジの追加」として大分光吉IC（フルインター化）が選定される。
H17.　3. 19　「玖珠～湯布院間」４車線供用開始される。
H20.　8. 11　大分光吉ICフルインターチェンジ化開通
H20.　9. 12　別府湾スマートインターチェンジ社会実験開始
H21.　4.　1　別府湾スマートインターチェンジ運用開始
H25.　6. 11　由布岳スマートインターチェンジ連結許可
H26.　8.　8　別府湾スマートインターチェンジフル化連結許可
H28. 11. 27　由布岳スマートインターチェンジ運用開始
H30.　8.　1　大分自動車道「速見～大分米良間」が東九州自動車道に名称変更
H30.　8.　5　別府湾スマートインターチェンジフル化運用開始

（ア）日田地区（県境～日田）

日田地区9.7kmについては、昭和57年度から用地買収に着手し、平成２年３月10日に供用開始された。また、４車線化については、平成７年９月に工事に着手し、平成10年11月11日に供用開始された。

（イ）日田～玖珠間

日田～玖珠間24.7kmについては、昭和63年度から用地買収に着手し、平成７年３月10日に供用開始された。また、４車線化については、平成８年８月に工事に着手し、平成12年３月21日に供用開始された。

（ウ）玖珠～湯布院間

玖珠～湯布院間21.8kmについては、平成２年度から用地買収に着手し、平成８年３月28日に供用開始された。また、４車線化については、平成10年12月25日の整備計画変更決定により、平成11年４月に工事に着手し、平成17年３月19日に供用開始された。

（エ）湯布院～別府間

湯布院～別府間23.9kmについては、昭和54年度から用地買収に着手し、平成元年７月20日に県内で初めての高速道路として供用開始された。また、湯布院～日出JCT間の４車線化については、平成10年12月

25日に事業化が決定し、平成14年５月25日に供用開始された。また、別府湾SAにおいて、平成21年４月１日からスマートIC（下り線）の運用を開始し、平成30年８月５日にスマートIC（上り線）の運用が開始された。また、由布岳スマートICは平成28年11月27日に運用が開始された。

（オ）別府～大分間

別府～大分間14.8kmについては、昭和57年度から用地買収に着手し、平成４年12月３日に供用開始された。

（カ）大分～大分米良間

大分～大分米良間7.8kmについては、平成３年度から用地買収に着手し、平成８年11月26日に供用開始された。また、大分光吉ICのフルインター化については、平成15年12月25日の第１回国土開発幹線自動車道建設会議を経て、平成16年１月30日に整備計画が決定（変更）され、平成16年４月28日に日本道路公団に連結許可及び施行命令が出された。西日本高速道路（株）及び県により工事が行われ、平成20年８月11日に完成した。

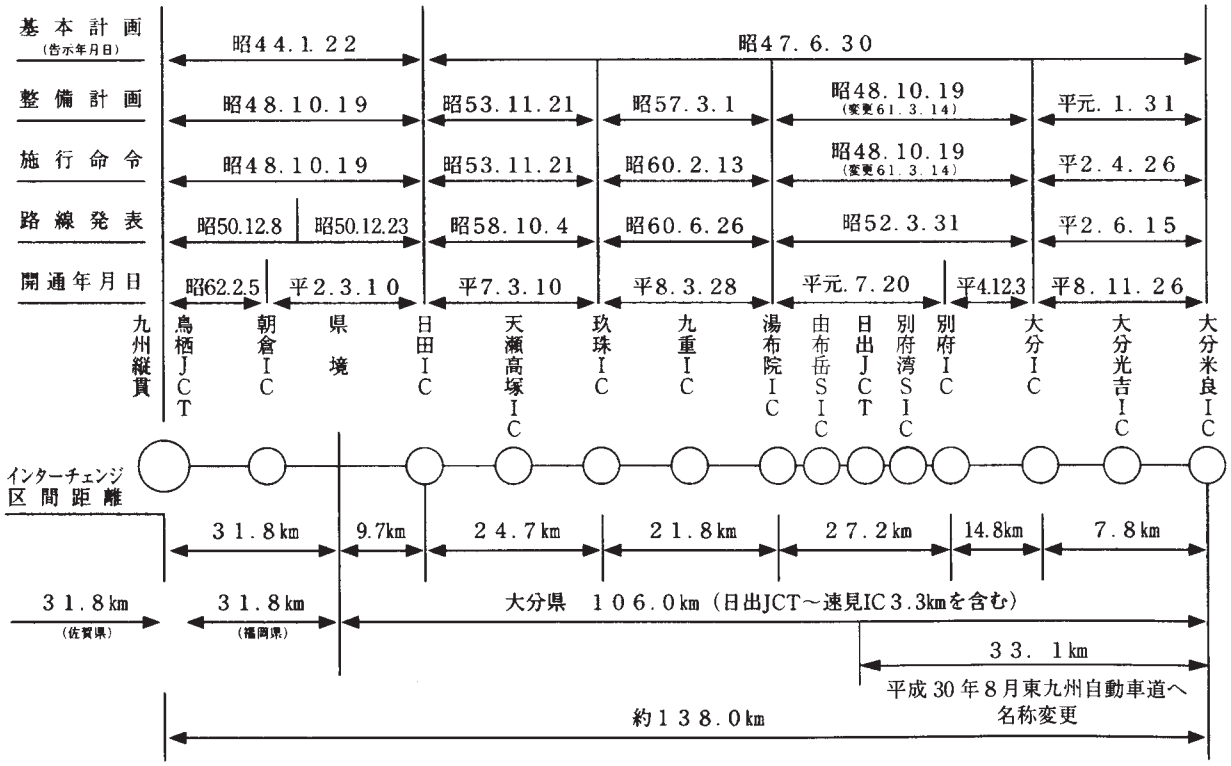

1）事業区間	鳥栖市・日田市（日田地区）	日田市・玖珠町	玖珠町・由布市	由布市・大分市	大分市荏隈～大分市片島
2）経過する市町村	日田市	日田市 玖珠町	玖珠町 九重町 由布市	由布市 日出町 別府市 大分市	大分市
3）車線数	４車線	４車線	４車線	４車線	４車線
4）設計速度	80km／時	80km／時	80km／時	80km／時	80km／時
5）連結位置及び連結施設	日田市：一般国道212号	玖珠町： 主要地方道玖珠天瀬線 玖珠町：一般国道387号	九重町： 主要地方道飯田高原中村線	由布市：一般国道210号 一般県道塚原天間線 日出町：一般国道10号 別府市：主要地方道別府一の宮線、市道八石荷戸２号線 大分市：主要地方道大分臼杵線	大分市： 一般国道10号、一般国道210号

5）その他の高規格道路

◇中九州横断道路

中九州横断道路は、「大分市～熊本市間」を結ぶ延長約120kmの高規格道路（自動車専用道路）である。現在、大分県側では、「豊後大野市犬飼町～阿蘇市波野間」が整備区間に指定されている。

整備区間のうち「豊後大野市犬飼町～豊後大野市千歳町間（犬飼千歳道路）」4.3kmが平成19年に、「豊後大野市千歳町～豊後大野市大野町間（千歳大野道路）」8.7kmは平成20年に開通した。また、「豊後大野市大野町～竹田市会々間（大野竹田道路）」12.3kmについては、平成27年2月15日に「大野～朝地間」6.3kmが開通し、「朝地～竹田間」6.0kmについては、平成31年1月19日に開通した。また平成31年度から「竹田～阿蘇間（竹田阿蘇道路）」22.5kmが新規事業化され、「大分～犬飼間」については、令和6年4月「都市計画・環境アセスメントを進めるための調査」への移行が示された。

◇中津日田道路

中津日田道路は、「中津市～日田市間」を結ぶ延長約55kmの高規格道路であり、現在「中津市定留～日田市間」が整備区間に指定されている。

整備区間のうち、県が事業を行った「中津市定留～中津市犬丸間（中津港線）」1.5kmと「中津市犬丸～中津市伊藤田間（中津道路）」2.1kmは平成21年３月に開通、「中津市伊藤田～中津市三光西秣間（中津三光道路）」3.0kmは平成27年２月に開通、「中津市本耶馬渓町落合～中津市耶馬渓町山移間（本耶馬渓耶馬渓道路）」5.0kmは平成24年３月に開通、「中津市耶馬渓町山移～中津市耶馬渓町大島間（耶馬渓道路）」5.0kmは令和３年２月に開通している。「中津市山国町守実～日田市三和間（日田山国道路）」8.8kmについては、平成27年度から事業着手、「中津市耶馬渓町大島～中津市山国町守実間（耶馬渓山国道路）」8.5kmについては、令和３年度から事業着手しており、現在も整備が進められている。

「中津港～中津市定留間」3.4kmについては、平成20年度から国が臨港道路として整備事業に着手し、平成27年３月に開通している。また、「中津市三光西秣～中津市本耶馬渓町落合間（三光本耶馬渓道路）」12.8kmについては、平成19年度から国直轄権限代行事業として着手しており、「中津IC～田口IC間」2.8kmが平成31年３月に開通、「田口IC～青の洞門・羅漢寺IC間」5.3kmが令和６年３月に開通し、現在も残る区間の整備が進められている。

◇大分空港道路

大分空港道路は「日出町～国東市武蔵町間」を結ぶ延長約30kmの高規格道路であり、現在「日出町南畑～国東市安岐町大添間」が整備区間に指定されている。

整備区間のうち「日出町大神（藤原JCT）～国東市安岐町大添（安岐IC）間」13.5kmは平成３年に、「日出町南畑（速見IC）～日出町大神（藤原JCT）間」11.5kmは平成14年に開通した。また、「国東市安岐町大添（安岐IC）～国東市安岐町塩屋（国道213号）間」6.0kmについては、平成３年に自動車専用道路として開通した県道糸原杵築線を活用している。

また、平成28年度から取り組んできた４車線区間延伸事業が令和元年７月26日に完了した。

河　川　課

国土交通省所管公共土木施設災害復旧事業／過去５箇年の比較表（補助分）

（単位：千円）

年災	全国		九州全域		大分県	
	箇所	被害報告額	箇所	被害報告額	箇所	被害報告額
R３	9,776	259,118,257	2,896	52,789,890	180	3,553,480
R４	9,812	389,213,588	2,841	88,637,897	442	13,697,550
R５	10,903	369,284,610	3,515	110,978,118	511	18,203,800
R６	13,625	1,631,615,433	2,195	78,543,093	855	28,708,490
R７	5,567	233,910,194	3,401	113,219,293	111	2,620,600
平均	9,937	576,628,417	2,970	88,833,648	420	13,356,784

令和８年度公共土木施設災害復旧工事／県実施計画表

（単位：千円）

年災	事業費	左の財源内訳		
		国庫支出金	県債	一般財源
令和６年災害	1,207,293	773,872	390,000	43,421
令和７年災害	176,745	113,293	57,000	6,452
令和８年災害	6,220,000	4,118,869	2,101,000	131
計	7,604,038	5,006,034	2,548,000	50,004

令和８年度主要事業の概要

区分	事業名	事業費	新規、継続	備　　考
公共		19,293,477		
	広域河川改修事業	3,957,191	一級玖珠川（天ケ瀬温泉街）、野上川等	河川の流下能力を確保するため、令和２年７月豪雨等により被災した河川等において、河川改修を実施する。
	河川緊急情報基盤整備事業	36,385		水位情報の提供等
	河川災害関連事業	47,000		災害復旧事業にあわせ、被害を受けなかった区間を含め一連区間について再度災害防止のための改良工事を実施するもの。
	治水ダム建設事業	838,825		ダム本体、放流設備、関連設備、貯水池等の緊急性の高い改良を行い、ダムの機能の回復又は向上を図る。
	国直轄河川事業負担金	688,842		
	障害防止対策事業	252,475	一級大分川	防衛施設庁所管の事業で、防衛施設の設置により生じた河川の障害についてその機能を復元し、又、障害を除去するもの。
	海岸環境整備事業	122,621	国東海岸（小原地区）	波浪による被害を防ぎ、良好な海岸環境・利用を促進すると共に、背後地の整備と一体になった海岸環境整備を図る。
	津波危機管理対策緊急事業	60,900	宇佐海岸等	高潮・津波、海岸浸食等から生命・財産を守るため、海岸堤防等の耐震化対策及び老朽化対策を実施する。
	災害復旧事業	7,604,038		
	土木関係災害時緊急対応事業	5,685,000		
非公共		4,532,434		
	河川海岸改良事業	2,425,000		
	緊急河床掘削事業	1,000,000		
	河川海岸調査費	174,978		
	河川関係受託事業	208,254	一級堤内川、濁淵川等	
	災害復旧事業	40,000		
	災害復旧調査費	225,000		
	洪水時危機管理体制強化事業	35,800		
	その他事業	423,402		
		23,825,911		

港　湾　課

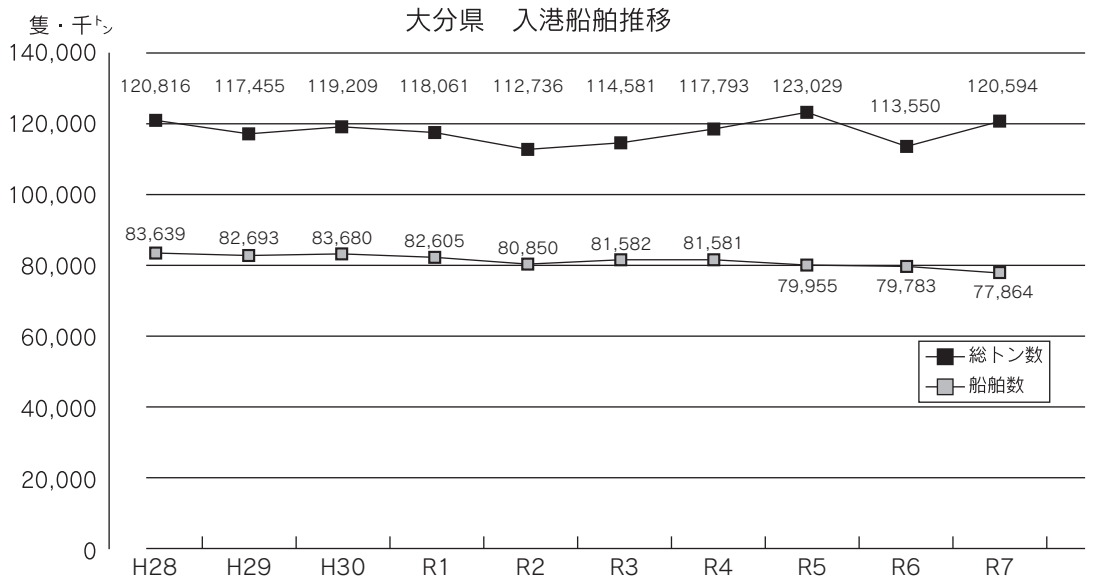
大分県　入港船舶推移
隻・千ﾄﾝ
140,000
120,000
100,000
80,000
60,000
40,000
20,000
0
120,816
117,455
119,209
118,061
112,736
114,581
117,793
123,029
113,550
120,594
83,639
82,693
83,680
82,605
80,850
81,582
81,581
79,955
79,783
77,864
総トン数
船舶数
H28
H29
H30
R1
R2
R3
R4
R5
R6
R7

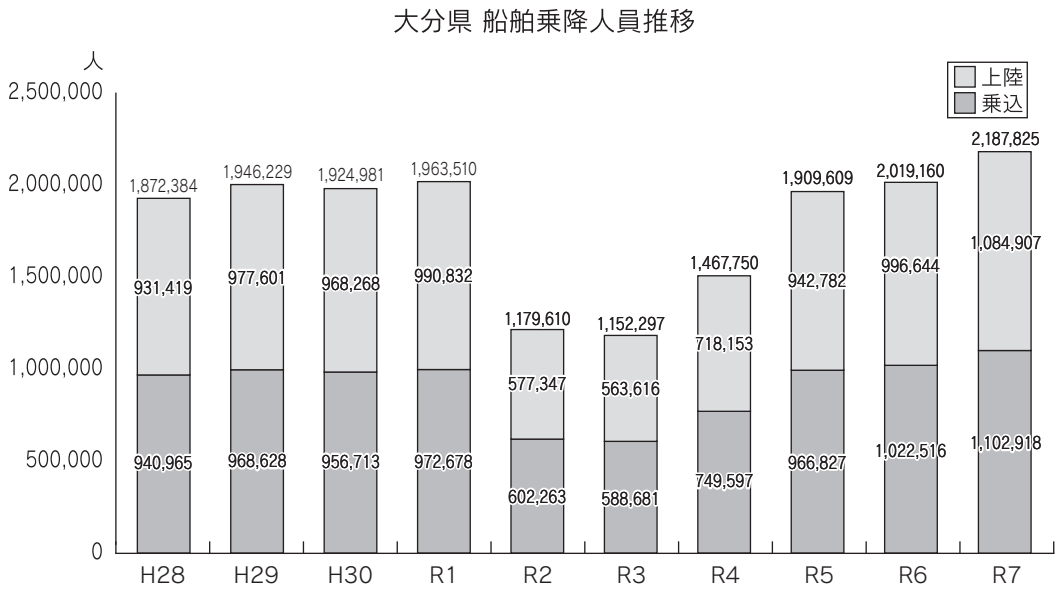
大分県 船舶乗降人員推移
人
2,500,000
2,000,000
1,500,000
1,000,000
500,000
0
上陸
乗込
1,872,384
931,419
940,965
1,946,229
977,601
968,628
1,924,981
968,268
956,713
1,963,510
990,832
972,678
1,179,610
577,347
602,263
1,152,297
563,616
588,681
1,467,750
718,153
749,597
1,909,609
942,782
966,827
2,019,160
996,644
1,022,516
2,187,825
1,084,907
1,102,918
H28
H29
H30
R1
R2
R3
R4
R5
R6
R7

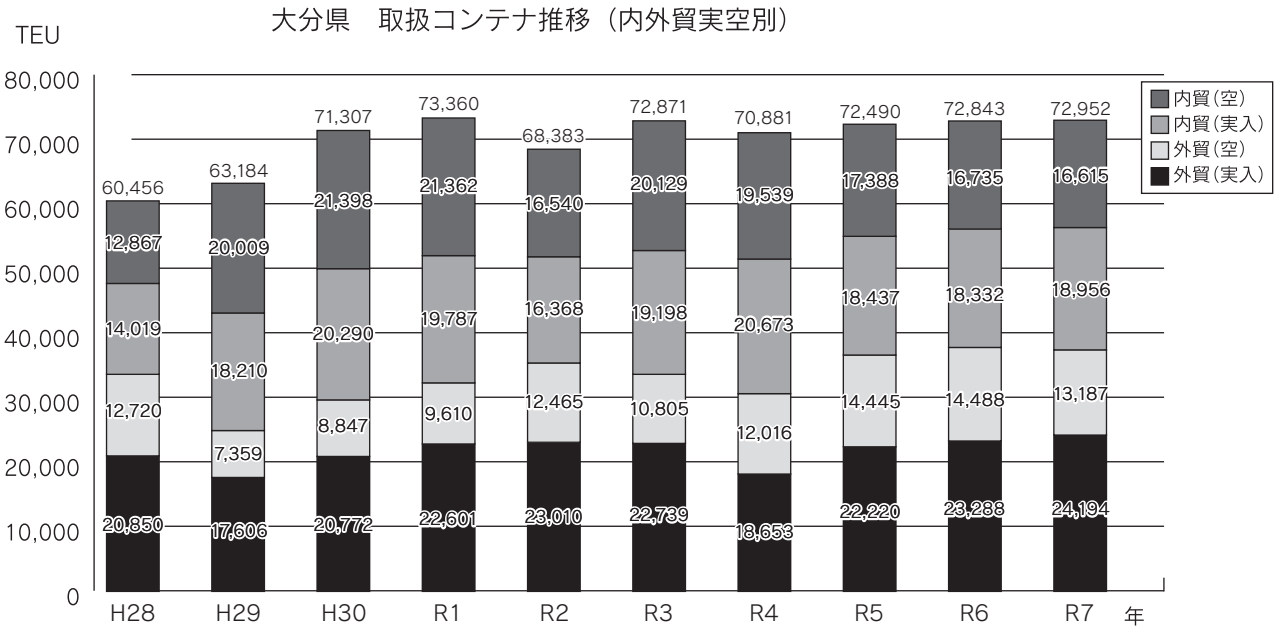
大分県　取扱コンテナ推移（内外貿実空別）
TEU
80,000
70,000
60,000
50,000
40,000
30,000
20,000
10,000
0
内貿(空)
内貿(実入)
外貿(空)
外貿(実入)
60,456
12,867
14,019
12,720
20,850
63,184
20,009
18,210
7,359
17,606
71,307
21,398
20,290
8,847
20,772
73,360
21,362
19,787
9,610
22,601
68,383
16,540
16,368
12,465
23,010
72,871
20,129
19,198
10,805
22,739
70,881
19,539
20,673
12,016
18,653
72,490
17,388
18,437
14,445
22,220
72,843
16,735
18,332
14,488
23,288
72,952
16,615
18,956
13,187
24,194
H28
H29
H30
R1
R2
R3
R4
R5
R6
R7
年

取扱貨物の各港別シェア
（令和７年速報値）

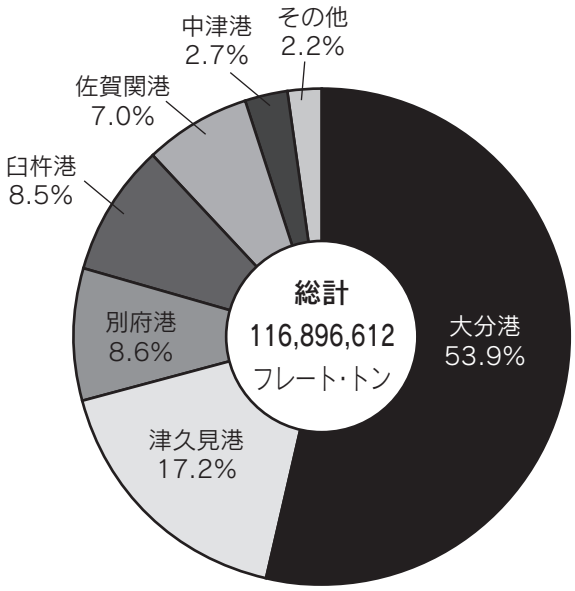

県全体取扱貨物の品目内訳
（令和７年速報値）

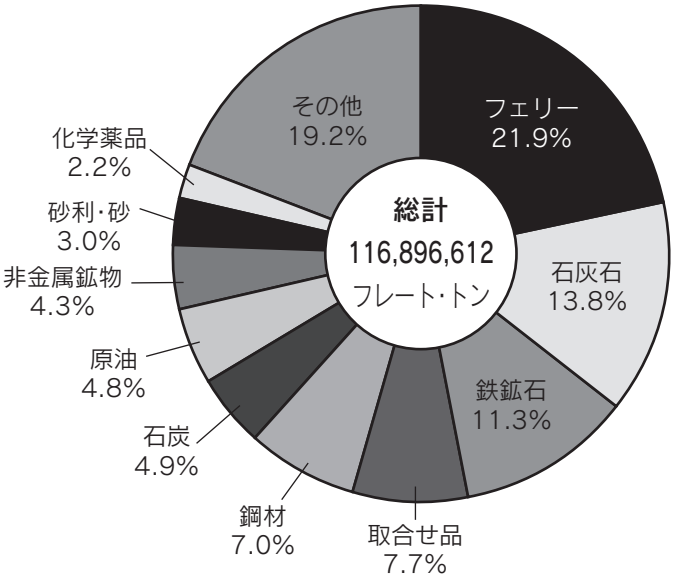

県全体取扱貨物の品目内訳（外資）
（令和７年速報値）

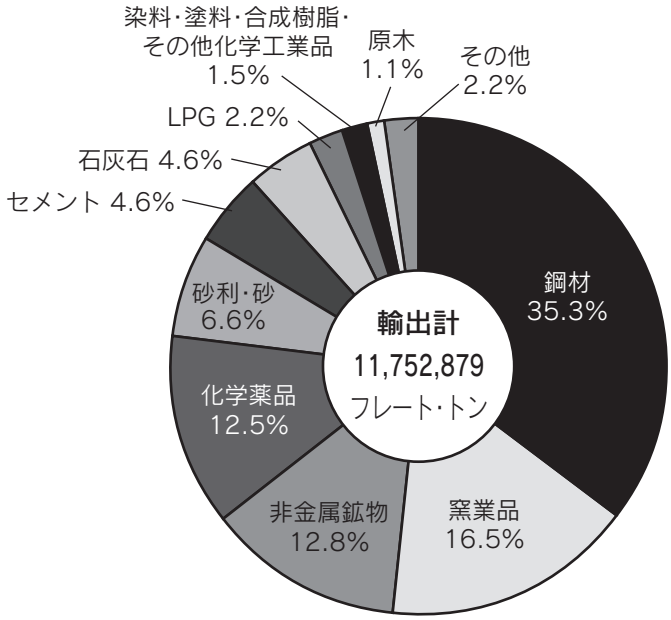

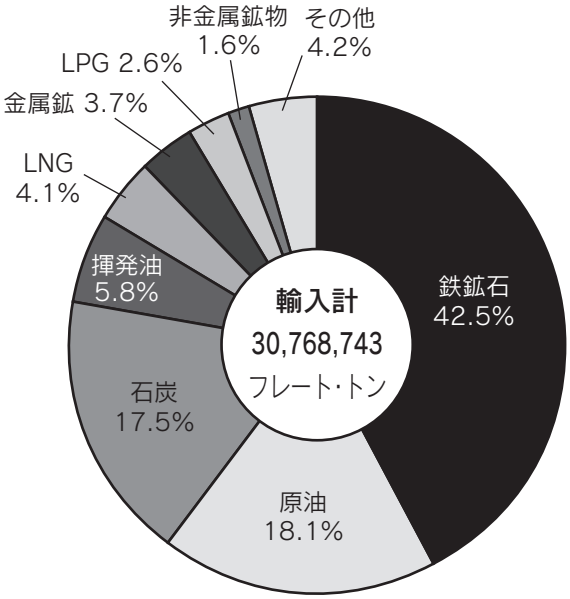

県全体取扱貨物の品目内訳（内貿）
（令和７年速報値）

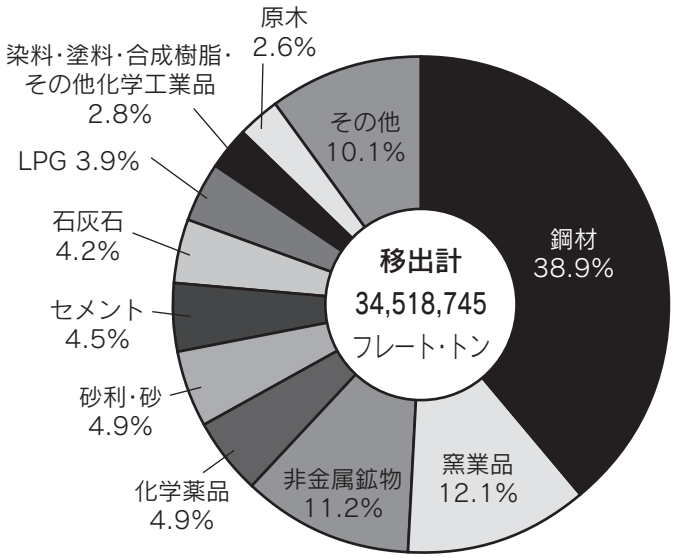

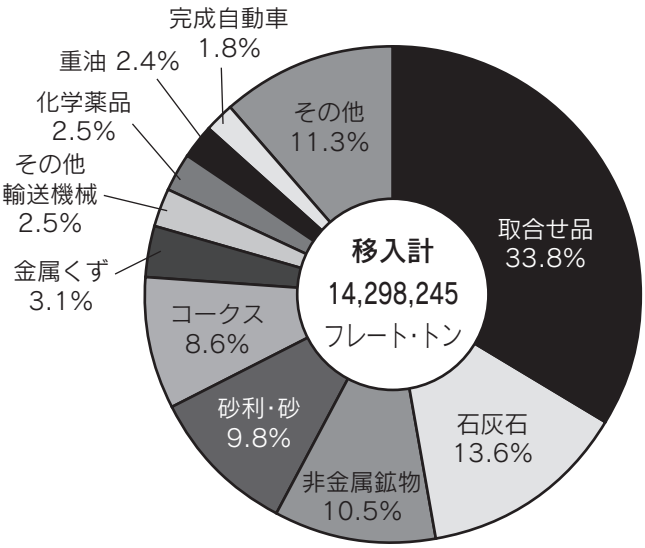

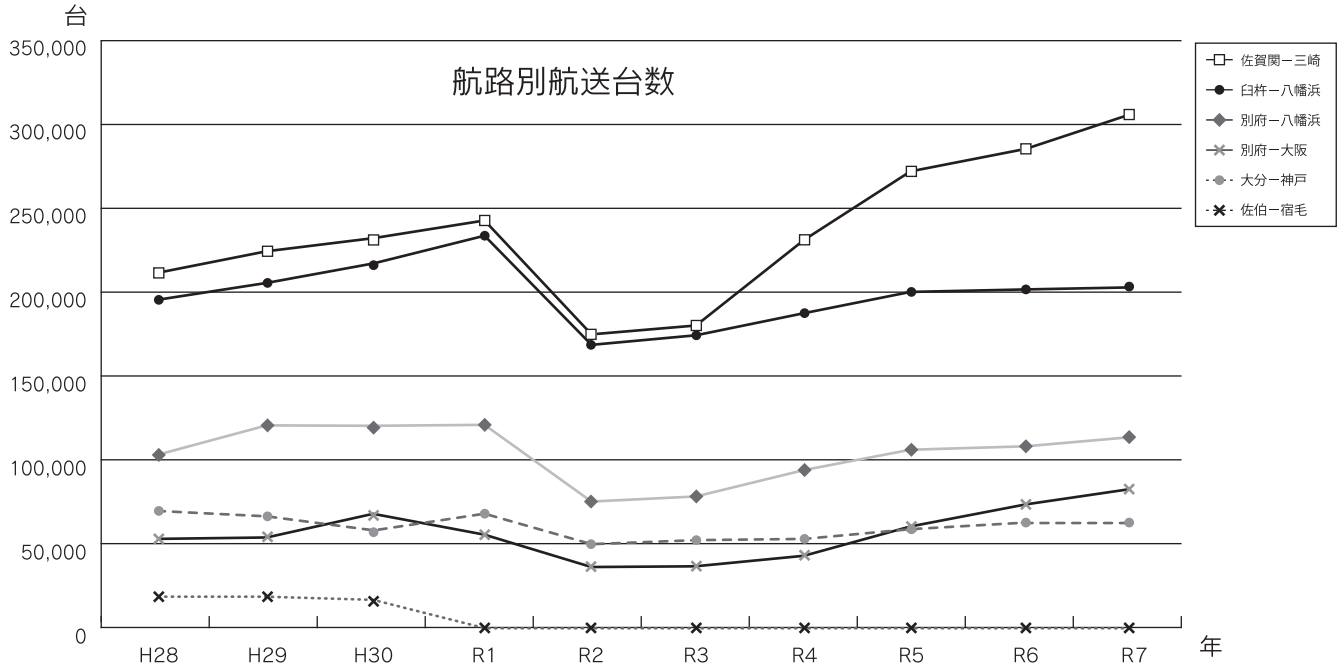

大分空港

■大分空港の航空輸送実績

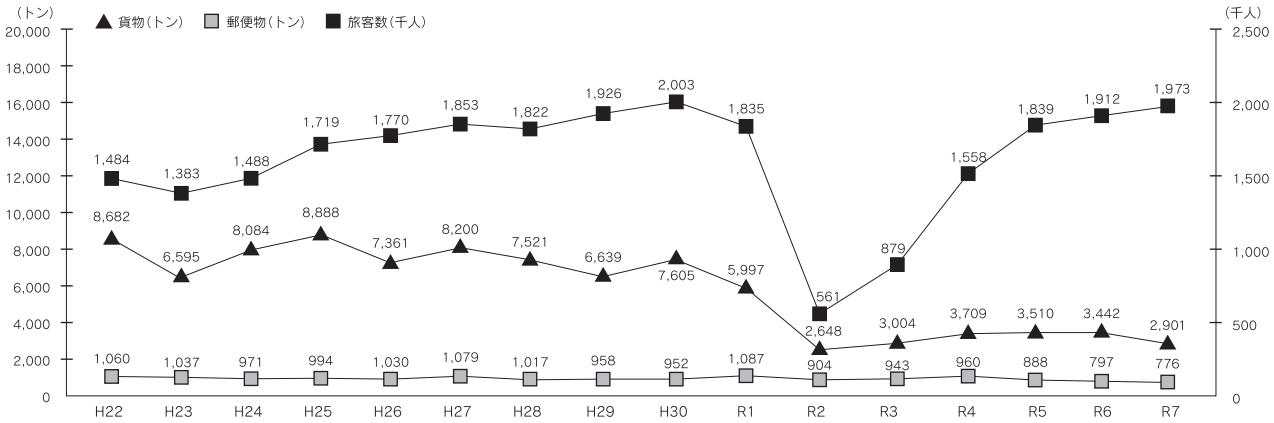

■基本施設

施設名	諸元	舗装の種類	備考
着陸帯	3,120m×300m	芝一部コンクリート	等級A級
滑走路	3,000m45m	アスファルトコンクリート	強度PCN83/F/C/X/T
誘導路	3,432m23～24m	アスファルトコンクリート	
駐機場	92,450㎡	アスファルトコンクリート 及びセメントコンクリート	10バース

■国内定期路線（→大分）

路線	便数／日	所要時間	航空会社	運航日
東京 （羽田）	14	約90分	日本航空・全日空・ ソラシドエア	毎日
東京 （成田）	1	約100分	ジェットスター・ジャパン	毎日
大坂 （伊丹）	7	約55分	日本航空・全日空	毎日

■付帯施設

施設名	諸元	舗装の種類	備考
駐車場	21,128㎡	アスファルトコンクリート	第１駐車場　920台 第２駐車場　133台
場周道路	20,138㎡	アスファルトコンクリート 及びセメントコンクリート	
保安道路	12,584㎡	アスファルトコンクリート	

■国際定期路線

路線	便数／週	所要時間	航空会社	運航日
ソウル	3	約95分	チェジュ航空	火･木･土
台北	2	約145分	タイガーエア台湾	水･土

砂　防　課

（１）指定地（令和８年３月末現在）

ア）砂防指定地について（資料１、２）

砂防法第２条により、砂防設備を要する土地として国土交通大臣が指定した砂防指定地は令和８年３月末現在、別府市境川ほか1,356渓流、面積9,452.96ヘクタールである。

イ）地すべり防止区域について（資料３）

地すべり等防止法第３条により、国土交通大臣が指定した地すべり防止区域は令和８年３月末現在、別府市乙原地区ほか86地区、面積1,275.26ヘクタールである。

ウ）急傾斜地崩壊危険区域について（資料３）

急傾斜地の崩壊による災害の防止に関する法律第３条により、県知事が指定した急傾斜地崩壊危険区域は、令和８年３月末現在、佐伯市西谷地区ほか1,390地区、面積1,788.92ヘクタールである。

エ）土砂災害警戒区域等について（資料４）

土砂災害警戒区域等における土砂災害防止対策の推進に関する法律第７条、第９条により、県知事が指定した土砂災害警戒区域は令和７年12月現在25,562区域、土砂災害特別警戒区域は23,573区域である。

（資料１）砂防指定地一覧表（水系別）

（令和８年３月31日現在）

水系名	渓流数	指定面積（ha）
五ヶ瀬川	36	380.44
番匠川	104	1,264.50
大野川	176	1,529.22
大分川	72	854.48
筑後川	270	1,580.18
山国川	150	883.58
二級水系	385	2,431.22
その他水系	164	529.34
計	1,357	9,452.96

（資料２）砂防指定地一覧表（土木事務所別）

（令和８年３月31日現在）

土木事務所名	一級水系				二級水系				普通水系		合計	
	一級河川		普通河川		二級河川		普通河川		普通河川			
	渓流数	延長m	渓流数	延長m	渓流数	延長m	渓流数	延長m	渓流数	延長m	渓流数	延長m
豊後高田土木事務所					16	66,439	47	45,787	7	8,600	70	120,826
国東土木事務所					36	110,664	58	46,282	25	23,786	119	180,732
別府土木事務所					24	93,474	43	38,277	10	19,457	77	151,208
大分土木事務所	37	170,017	44	32,582	6	15,188	6	4,627	11	8,537	104	230,951
臼杵土木事務所	10	24,912	13	14,754	15	37,374	21	23,598	27	9,500	86	110,138
佐伯土木事務所	47	166,182	94	132,039	17	43,834	13	11,380	82	48,461	253	401,896
豊後大野土木事務所	20	73,655	61	47,953							81	121,608
竹田土木事務所	29	95,678	34	21,967							63	117,645
玖珠土木事務所	30	104,014	62	77,086			3	2,580			95	183,680
日田土木事務所	26	71,484	162	109,687							188	181,171
中津土木事務所	29	57,884	117	66,146	5	16,696	8	5,560			159	146,286
宇佐土木事務所					22	68,631	48	63,728			70	132,359
合計	228	763,826	587	502,214	141	452,300	247	241,818	162	118,341	1,365	2,078,499

（資料３）地すべり防止区域及び急傾斜地崩壊危険区域指定状況

（令和８年３月31日現在）

土木名	市町村名	旧市町村名	新規・追加の別	地すべり防止区域 地区数	地すべり防止区域 指定面積：ha	地すべり防止区域 面積計	急傾斜地崩壊危険区域 地区数	急傾斜地崩壊危険区域 指定面積：ha	急傾斜地崩壊危険区域 面積計
高田	豊後高田市	豊後高田市	新規	0	0	0.00	32	3,313	3,420.00
			追加	0	0		3	107	
		真玉町	新規	0	0	0.00	8	303	303.00
			追加	0	0		0	0	
		香々地町	新規	0	0	0.00	12	1,467	1,618.00
			追加	0	0		4	151	
	小計		新規	0	0	0.00	52	5,083	5,341.00
			追加	0	0		7	258	
国東	国東市	国見町	新規	0	0	0.00	21	1,443	1,468.00
			追加	0	0		2	25	
		国東町	新規	0	0	0.00	35	5,205	5,579.00
			追加	0	0		5	374	
		武蔵町	新規	0	0	0.00	6	1,029	1,100.00
			追加	0	0		1	71	
		安岐町	新規	0	0	0.00	14	2,884	3,000.00
			追加	0	0		1	116	
		合併後計	新規	0	0	0.00	76	10561	11,147.00
			追加	0	0		9	586	
	姫島村		新規	1	12.95	12.95	6	975	1,006.00
			追加	0	0		2	31	
	小計		新規	1	12.95	12.95	82	11,536	12,153.00
			追加	0	0		11	617	
別府	別府市		新規	4	81.3	90.00	26	4,133	4,628.00
			追加	1	8.7		7	495	
	杵築市	杵築市	新規	4	41.85	77.52	27	2,327	3,060.00
			追加	3	35.67		6	733	
		山香町	新規	1	24.6	24.60	18	2,058	2,105.00
			追加	0	0		1	47	
		大田村	新規	2	16.24	16.24	1	163	163.00
			追加	0	0		0	0	
		合併後計	新規	7	82.69	118.36	46	4548	5,328.00
			追加	3	35.67		7	780	
	日出町		新規	0	0	0.00	15	946	1,089.00
			追加	0	0		2	143	
	小計		新規	11	163.99	208.36	87	9,627	11,045.00
			追加	4	44.37		16	1,418	
大分	大分市	大分市	新規	12	150.65	173.65	92	9,406	10,564.00
			追加	2	23		20	1,158	
		野津原町	新規	3	32.54	36.62	4	586	586.00
			追加	2	4.08		0	0	
		佐賀関町	新規	5	32.49	54.49	38	2,796	3,349.00
			追加	2	22		11	553	
		合併後計	新規	20	215.68	264.76	134	12788	14,499.00
			追加	6	49.08		31	1711	
	由布市	挾間町	新規	2	11.37	11.37	6	1,219	1,439.00
			追加	0	0		1	220	
		庄内町	新規	0	0	0.00	9	1,317	1,317.00
			追加	0	0		0	0	
		湯布院町	新規	2	41.7	41.70	9	1,093	1,313.00
			追加	0	0		1	220	
		合併後計	新規	4	53.07	53.07	24	3629	4,069.00
			追加	0	0		2	440	
	小計		新規	24	268.75	317.83	158	16,417	18,568.00
			追加	6	49.08		33	2,151	
臼杵	臼杵市	臼杵市	新規	5	29.42	29.42	72	8,598	8,974.00
			追加	0	0		7	376	
		野津町	新規	3	18.8	18.80	39	4,027	4,054.00
			追加	0	0		2	27	
		合併後計	新規	8	48.22	48.22	111	12625	13,028.00
			追加	0	0		9	403	
	津久見市		新規	0	0	0.00	79	10,754	12,157.48
			追加	0	0		18	1,403	
	小計		新規	8	48.22	48.22	190	23,379	25,185.48
			追加	0	0		27	1,806	
佐伯	佐伯市	佐伯市	新規	0	0	0.00	88	10,645	11,814.00
			追加	0	0		17	1,169	
		上浦町	新規	0	0	0.00	14	1,825	1,825.00
			追加	0	0		0	0	
		弥生町	新規	0	0	0.00	43	6,037	6,611.00
			追加	0	0		4	574	
		本匠村	新規	2	62.88	62.88	16	2,366	2,366.00
			追加	0	0		0	0	
		宇目町	新規	0	0	0.00	27	1,931	2,054.00
			追加	0	0		2	123	
		直川村	新規	0	0	0.00	23	3,046	3,231.00
			追加	0	0		1	185	
		鶴見町	新規	0	0	0.00	27	4,681	5,103.00
			追加	0	0		4	422	
		米水津村	新規	1	12.04	12.04	16	1,942	1,942.00
			追加	0	0		0	0	
		蒲江町	新規	0	0	0.00	38	5,295	5,355.47
			追加	0	0		4	60	
	小計		新規	3	74.92	74.92	292	37,768	40,301.47
			追加	0	0		32	2,533	

土木名	市町村名	旧市町村名	新規・追加の別	地すべり防止区域 地区数	地すべり防止区域 指定面積：ha	地すべり防止区域 面積計	急傾斜地崩壊危険区域 地区数	急傾斜地崩壊危険区域 指定面積：ha	急傾斜地崩壊危険区域 面積計
豊後大野	豊後大野市	三重町	新規	2	14.99	14.99	28	2,563	2,623.00
			追加	0	0		1	60	
		清川村	新規	0	0	0.00	5	479	479.00
			追加	0	0		0	0	
		緒方町	新規	1	6.51	17.11	19	2,154	2,221.00
			追加	1	10.6		2	67	
		朝地町	新規	2	19.8	43.08	16	2,143	2,303.00
			追加	1	23.28		1	160	
		大野町	新規	2	17.19	17.19	25	1,753	1,753.00
			追加	0	0		0	0	
		千歳村	新規	1	5.3	9.21	7	662	821.67
			追加	1	3.91		3	160	
		犬飼町	新規	1	31.5	31.50	16	1,354	1,438.00
			追加	0	0		2	84	
	小計		新規	9	95.29	133.08	116	11,108	11,638.67
			追加	3	37.79		9	531	
竹田	竹田市	竹田市	新規	2	15.31	15.31	90	9,742	11,486.00
			追加	0	0		28	1,744	
		荻町	新規	0	0	0.00	2	403	403.00
			追加	0	0		0	0	
		久住町	新規	0	0	0.00	6	829	829.00
			追加	0	0		0	0	
		直入町	新規	0	0	0.00	8	1,010	1,010.00
			追加	0	0		0	0	
	小計		新規	2	15.31	15.31	106	11,984	13,728.00
			追加	0	0		28	1,744	
玖珠	九重町		新規	0	0	0.00	34	3,455	3,668.00
			追加	0	0		5	213	
	玖珠町		新規	0	0	0.00	24	4,277	4,485.00
			追加	0	0		3	208	
	小計		新規	0	0	0.00	58	7,732	8,153.00
			追加	0	0		8	421	
日田	日田市	日田市	新規	1	13.44	13.44	79	9,015	10,318.00
			追加	0	0		18	1,303	
		前津江村	新規	10	89.79	100.67	3	272	272.00
			追加	1	10.88		0	0	
		中津江村	新規	11	133.96	198.70	2	607	607.00
			追加	2	64.74		0	0	
		上津江村	新規	1	11.2	11.20	8	616	616.00
			追加	0	0		0	0	
		大山町	新規	2	65.17	65.17	16	1,759	1,973.00
			追加	0	0		2	214	
		天瀬町	新規	0	0	0.00	15	1,647	1,759.00
			追加	0	0		1	112	
	小計		新規	25	313.56	389.18	123	13,916	15,545.00
			追加	3	75.62		21	1,629	
中津	中津市	中津市	新規	0	0	0.00	0	0	0.00
			追加	0	0		0	0	
		三光村	新規	0	0	0.00	5	682	682.00
			追加	0	0		0	0	
		本耶馬渓町	新規	0	0	0.00	21	2,271	2,337.00
			追加	0	0		3	66	
		耶馬渓町	新規	1	5.6	5.60	19	2,971	2,971.00
			追加	0	0		0	0	
		山国町	新規	0	0	0.00	29	3,813	4,493.00
			追加	0	0		7	680	
	小計		新規	1	5.6	5.60	76	9,876	10,622.00
			追加	0	0		10	746	
宇佐	宇佐市	宇佐市	新規	0	0	0.00	12	1,305	1,305.00
			追加	0	0		0	0	
		院内町	新規	2	45.87	63.31	21	2,333	2,741.00
			追加	2	17.44		2	408	
		安心院町	新規	1	6.5	6.50	18	2,384	2,566.00
			追加	0	0		3	182	
	小計		新規	3	52.37	69.81	51	6,022	6,612.00
			追加	2	17.44		5	590	
合　計			新規	87	1050.96	1,275.26	1,391	164,448	178,892.62
			追加	18	224.3		207	14,445	

（資料４）土砂災害防止法に基づく警戒区域等の指定状況について

令和７年12月31日現在

土木事務所名	市町村名	危険渓流数及び危険箇所数				調査完了箇所数	完了率	指定区域							
		土石流	急傾斜	地滑り	合計			土石流		急傾斜		地すべり		合計	
								土砂災害警戒区域		土砂災害警戒区域		土砂災害警戒区域		土砂災害警戒区域	
									うち特別		うち特別		うち特別		うち特別
								区域数	区域数	区域数	区域数	区域数	区域数	区域数	区域数
豊後高田	豊後高田市	242	376	1	619	619	100.00%	293	233	543	521	2	0	838	754
国東	国東市	367	645	2	1,014	1,014	100.00%	398	303	759	709	4	0	1,161	1,012
	姫島村	0	24	0	24	24	100.00%	0	0	30	24	1	0	31	24
別府	別府市	81	285	8	374	374	100.00%	107	82	402	390	12	0	521	474
	杵築市	173	836	10	1,019	1,019	100.00%	233	189	1,005	972	13	0	1,251	1,161
	日出町	29	180	1	210	210	100.00%	31	25	214	201	2	0	247	226
大分	大分市	334	1,592	32	1,958	1,958	100.00%	427	358	2,152	2,055	36	0	2,615	2,413
	由布市	301	464	9	774	774	100.00%	290	243	677	651	15	0	982	894
臼杵	臼杵市	362	739	11	1,112	1,112	100.00%	356	278	1,012	966	15	0	1,383	1,244
	津久見市	214	362	1	577	577	100.00%	240	205	443	432	1	0	684	637
佐伯	佐伯市	888	2,093	15	2,996	2,996	100.00%	1,273	1,106	2,428	2,389	15	0	3,716	3,495
豊後大野	豊後大野市	277	1,706	57	2,040	2,040	100.00%	386	339	2,337	2,261	61	0	2,784	2,600
竹田	竹田市	119	1,263	1	1,383	1,383	100.00%	154	119	1,900	1,859	2	0	2,056	1,978
玖珠	九重町	161	323	0	484	484	100.00%	206	168	607	597	6	0	819	760
	玖珠町	88	461	2	551	551	100.00%	141	117	522	513	4	0	667	630
日田	日田市	517	1,370	50	1,937	1,937	100.00%	628	487	1,814	1,783	62	0	2,504	2,270
中津	中津市	655	922	14	1,591	1,591	100.00%	776	633	1,156	1,142	16	0	1,948	1,775
宇佐	宇佐市	317	652	8	977	977	100.00%	401	328	921	898	33	0	1,355	1,226
合計	小計 累計	5,125	14,293	222	19,640	19,640	100.00%	6,340	5,213	18,922	18,360	300	0	25,562	23,573

（2）施設（令和８年３月末現在）

ア）砂防設備

区　　分	砂防指定地		砂防堰防	渓流保全工	床　固　工
	箇　　所	面　　積			
数　　量	1,357	ha 9,452.96	基 1,372	m 303,181	基 1,124

イ）地すべり防止施設

区　　分	地すべり防止区域		ボーリング工	水路工	杭打工	集水井工	谷止工
	箇　　所	面　　積					
数　　量	87	ha 1,275.26	m 301,880	m 51,314	本 4,410	基 203	基 113

ウ）急傾斜地崩壊防止施設

区　　分	急傾斜地崩落危険区域		擁　壁　工	法　枠　工	吹　付　工	落石防止工
	箇　　所	面　　積				
数　　量	1,391	ha 1,788.92	m 83,051	㎡ 157,965	㎡ 160,008	m 52,616

整備率（令和８年３月末時点）

土木事務所名	砂防			地すべり			急傾斜				全体
	危険箇所	整備箇所	整備率	危険箇所	整備箇所	整備率	危険箇所	要対策箇所	整備箇所	整備率	
豊後高田土木事務所	119	29	24.4%	1	0	0.0%	103	96	44	45.8%	33.8%
国東土木事務所	199	50	25.1%	2	0	0.0%	182	159	66	41.5%	32.2%
別府土木事務所	134	52	38.8%	19	8	42.1%	326	296	82	27.7%	31.6%
大分土木事務所	272	37	13.6%	41	17	41.5%	727	528	99	18.8%	18.2%
臼杵土木事務所	251	52	20.7%	12	8	66.7%	383	333	162	48.6%	37.2%
佐伯土木事務所	488	106	21.7%	15	3	20.0%	859	733	253	34.5%	29.3%
豊後大野土木事務所	81	23	28.4%	57	9	15.8%	272	240	95	39.6%	33.6%
竹田土木事務所	45	13	28.9%	1	1	100.0%	238	221	99	44.8%	42.3%
玖珠土木事務所	127	49	38.6%	2	0	0.0%	166	156	50	32.1%	34.7%
日田土木事務所	175	69	39.4%	50	24	48.0%	321	289	82	28.4%	34.0%
中津土木事務所	211	84	39.8%	14	1	7.1%	175	134	42	31.3%	35.4%
宇佐土木事務所	122	31	25.4%	8	3	37.5%	136	115	40	34.8%	30.2%
合　　計	2,224	595	26.8%	222	74	33.3%	3,888	3,300	1,114	33.8%	31.0%

砂防……土石流危険渓流Ⅰ（人家５戸以上）における概成箇所の割合
地すべり…危険箇所における概成箇所の割合
急傾斜……要対策箇所（急傾斜地崩壊危険箇所Ⅰ（人家５戸以上）のうち人工がけを除くもの）における概成箇所の割合
※概成については予算年度で判定（例：Ｒ２年度繰越予算で概成→Ｒ２年度概成）
※土砂災害危険箇所は、H26土砂災害危険箇所再点検結果を反映させたもの。

（3）予算

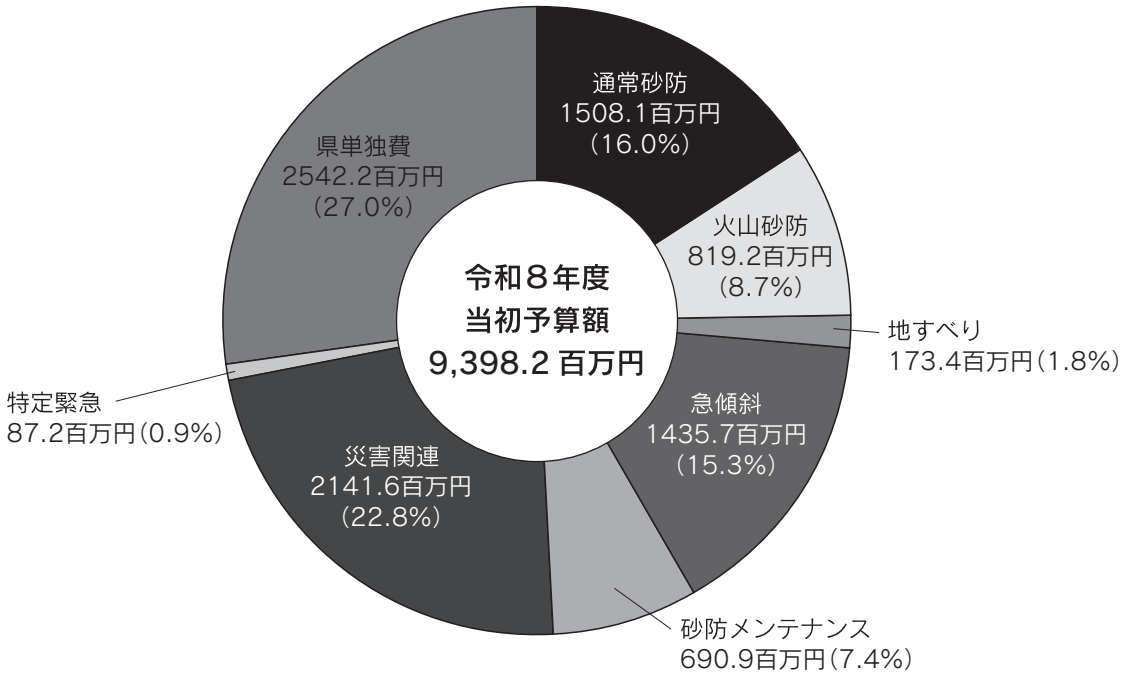

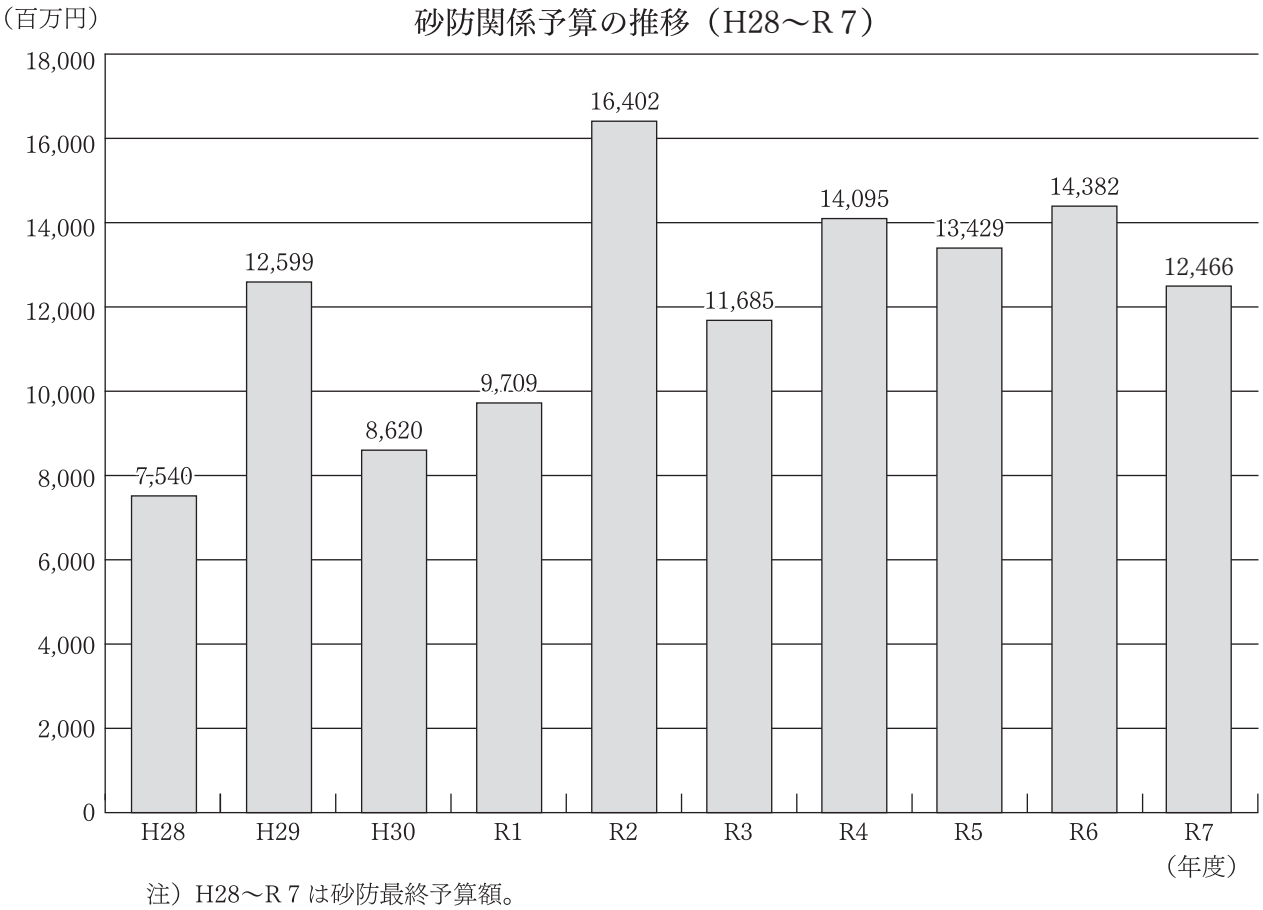

注）H28～R７は砂防最終予算額。
注）災害関連は緊急砂防・緊急急傾斜・緊急地すべり・砂防災害関連事業及び地域防災がけ事業を含む。

都市・まちづくり推進課

1．都市計画の現状

（1）都市計画決定の現況

都市計画の内容は主として以下の計画で構成されている。

ア）土地利用・・・市街化区域・市街化調整区域の区域区分、用途区域、風致地区等の地域地区

イ）都市施設・・・道路、公園、下水道等の施設

ウ）市街地開発事業・・土地区画整理事業、市街地再開発事業等の事業

エ）地区計画等

都市計画決定一覧表

令和８年３月31日現在

都市計画の内容／都市名	土地利用																				都市施設																					市街地開発事業		
	市街化区域・市街化調整区域	地域地区																																										
		用途地域※																																										
		第一種低層住居専用地域	第二種低層住居専用地域	第一種中高層住居専用地域	第二種中高層住居専用地域	第一種住居地域	第二種住居地域	準住居地域	近隣商業地域	商業地域	準工業地域	工業地域	工業専用地域	特別用途地区	防火地域	準防火地域	風致地区	臨港地区	生産緑地地区	地区計画	道路（自動車専用道路）	道路（幹線道路）	道路（区画街路・特殊街路）	駅前広場	都市高速鉄道	駐車場	公園	緑地	墓園	その他の公共空地	汚物処理場	ごみ焼却場	市場	一団地の住宅施設	火葬場	防火水槽	公共下水道	都市下水路	土地区画整理事業	新住宅市街地開発事業	市街地再開発事業
大分市														3	1	1	2	1		17	1	102	137	12	3	1	224	26	4		1	2	1	1	1		1		20	1	1
別府市														1		1	5	1	1	9		21	4	6			35	3			1	1	1		1	1	1		2		1
中津市																1		1		1	2	23	10	4	1	1	28				1	1			1		1		3		
日田市																1						22	1	4			25				1	1			1	1	1		3		
佐伯市														1		1		1			1	26		1			21	2	1		1	1			1	1	1		4		
臼杵市																		2		1		11	9			1	6	1						1	1		1	1			
津久見市																1		1			1	17		2			15								1	1	1	1	6		
竹田市														1		1						8		1			4											1			
豊後高田市														1				1				8					7				1	1					1	1	1		
杵築市																		1		2	1	11	13				9				1	1			1		1				
宇佐市																					2	28		1			11					1					1	1			
豊後大野市																						9		1			6								1						
由布市(旧湯布院町)														1								6		1			6								1						
(旧挾間町)																						9		1							1						1				
国東市																		1		1		3					2					1					1				
日出町																		1		2	1	12	6	3			10				1	1			1		1	1	1		
玖珠町														1								3					2											4	1		
計														9	1	7	7	11	1	33	9	319	180	37	4	3	411	32	5		9	11	2	2	11	4	13	10	41	1	2

・その他地域地区
高度地区（別府市、日田市、中津市）、高度利用地区（大分市、別府市）、流通業務地区（大分市）、伝統的建造物群保存地区（日田市、杵築市）、特定用途制限地域（大分市、中津市）
・その他都市施設
自動車ターミナル（別府市）、港湾（別府市）、水道（別府市）、病院（大分市）、河川（竹田市）、学校（別府市）
注）▭は大分県内で定めている都市計画
※県内に田園住居地域なし

準都市計画区域指定市町村一覧表

都市名	準都市計画区域名	面積（ha）
大分市	本神崎準都市計画区域	95
大分市	佐賀関準都市計画区域	494
中津市	三光準都市計画区域	1,459

（2）地域地区

都市における土地利用に計画性を与え、適正な制限のもとに土地の合理的な利用を図ることを目的とし、土地の自然的条件及び土地利用の動向を勘案して、住居、商業・工業、その他の用途を適正に配分することにより、都市機能を維持増進し、かつ、良好な住居の環境を保護し、商業・工業等の利便を増進し、美観風致を維持し、公害を防止する等適正な都市環境を保持するように定める。

主 な 地 域 地 区

令和８年３月31日現在（単位：ha）

地域地区 / 都市計画区域名	用途地域※5													特別用途地区	風致地区
	第１種低層住居専用地域	第２種低層住居専用地域	第１種中高層住居専用地域	第２種中高層住居専用地域	第１種住居地域	第２種住居地域	準住居地域	近隣商業地域	商業地域	準工業地域	工業地域	工業専用地域	計		
大分	2,440	155	1,294	1,058	1,766	457	131	506	346	858	599	1,677	11,288	※1 63 ※3 760 ※4 35	437
別府※	216	198	561	89	792	209		107	612	32	2		2,818	※3 32	4,412
中津	464		476	57	670	10	23	46	98	290	519		2,653		
日田	41		67	483	232	52	110	52	108	75	24		1,244		
佐伯				293	38	360		30	99	159	79	109	1,167	※3 159	
臼杵	269			280	309		28	55	54	49	65		1,109		
津久見			50	139	152	18	17	16	36	61	101		590		
竹田	9	4	162		99	23	24	32	29	49			431	※3 49	
豊後高田	54		86	57	102	49	5	30	28	82	93		586	※3 82	
杵築			120		93	17	43	3	28	63	33		400		
宇佐		57	113		357	31		77	81	42	24		782		
三重（豊後大野市）	9	8	15	136	85	45	52	6	48	35			440		
挾間（由布市）	106		209	6	90	11		18		22			462		
湯布院（由布市）	287	7		200	101		4	6	26				631	※2 278	
国東	2	63	58		61		25	13	21	21			264		
日出	53	25	271	7	108			61	26	9	10		570		
玖珠	21		45	95	76	2	11	21	16	14	38		339	※1 7	
計	3,971	517	3,527	2,900	5,131	1,284	473	1,079	1,656	1,861	1,587	1,786	25,774	1,465	4,849

※別府市の都市計画区域名は、別府国際観光温泉文化都市建設計画

注）※1　特別業務地区
※2　娯楽・レクリエーション地区
※3　大規模集客施設制限地区
※4　住環境保全地区
※5　県内に田園住居地域なし

2. 都市計画事業

（1）街路

ア）事業の概要

本県の都市計画による街路の決定は昭和６年の大分市が最初で、以後、別府市、中津市と順次決定したが、戦後は急激に都市計画法適用の市町村が増加し、これに伴って街路の決定数も増加、現在では都市計画適用16市町村全ての市町で街路を決定しており、路線数は509路線、総延長は932.73kmである。

イ）施策の計画

良好な市街地の形成を図るため、都市構造の骨格を形成するとともに、都市交通の円滑化、住宅、宅地の供給促進、防災避難路の確保、情報通信施設等の収容等の多様な機能を有する都市内道路網として街路事業の整備促進を図る。

令和８年３月31日現在

街路延長	計画延長	改良済延長	改良率
大分	392.01	334.47	85.3%
別府	68.75	43.29	63.0%
中津	91.49	38.32	41.9%
日田	57.30	35.78	62.4%
佐伯	60.98	35.73	58.6%
臼杵	24.28	13.77	56.7%
津久見	27.54	23.80	86.4%
竹田	9.12	8.05	88.3%
豊後高田	15.78	7.59	48.1%
杵築	20.42	8.12	39.8%
宇佐	81.99	19.60	23.9%
豊後大野	20.06	9.68	48.3%
国東	6.27	4.91	78.3%
日出	26.91	15.27	56.7%
挾間	16.03	2.67	16.7%
湯布院	7.61	0.04	0.5%
玖珠	6.19	4.50	72.7%
計	932.73	603.80	64.7%

ウ）事業費の推移

（単位：千円）

都市名	平成21年	平成22年	平成23年	平成24年	平成25年	平成26年	平成27年	平成28年	平成29年	平成30年	令和1年	令和2年	令和3年	令和4年	令和5年	令和6年	令和7年
大分市	4,106,951	5,221,780	4,915,476	5,170,042	5,228,587	4,635,318	5,088,827	4,584,376	2,628,790	552,102	921,945	3,144,510	2,536,348	3,565,577	4,768,991	7,451,998	6,901,263
別府市	695,200	555,720	405,723	439,495	654,660	449,700	768,581	1,231,729	966,772	751,713	1,189,221	1,002,183	1,690,121	980,412	1,162,444	612,334	918,500
中津市	0	0	0	0	0	0	14,960	183,822	270,168	258,503	320,676	614,366	592,816	354,486	456,200	256,630	488,518
日田市	425,500	396,964	501,486	475,528	564,480	536,700	369,909	261,675	126,337	262,118	375,944	442,210	525,267	728,390	668,054	353,960	549,880
佐伯市	0	27,974	50,000	45,200	184,774	109,600	145,731	103,215	0	85,785	0	0	6,299	17,902	40,000	61,894	87,036
臼杵市	247,600	160,210	140,863	79,015	187,000	292,791	694,651	241,040	102,683	120,105	155,863	179,103	251,870	7,000	0	0	0
津久見市	0	0	0	0	0	0	0	0	0	0	0	0	0	0	6,270	0	5,000
竹田市	414,349	164,328	51,120	168,643	270,000	134,545	15,600	0	0	9,073	12,727	9,936	41,890	252,000	368,625	359,800	191,020
豊後高田市	0	0	0	0	0	0	0	0	0	0	0	0	0	0	0	0	0
杵築市	0	0	0	0	0	0	0	0	0	0	0	0	0	0	0	0	0
宇佐市	0	0	0	0	0	0	0	0	0	0	0	0	0	0	0	0	0
国東市	0	0	0	0	0	0	0	0	0	0	0	0	0	0	0	0	0
日出町	0	0	0	0	0	0	0	0	0	0	0	0	0	0	0	0	0
由布市									0	0	0	0	0	0	0	0	0
豊後大野市	0	0	0	0	0	0	0	0	0	0	0	13,051	40,505	73,000	278,164	341,850	350,650
玖珠町	0	0	0	0	0	0	0	0	0	0	0	0	0	0	0	0	0
計	5,886,600	6,526,985	6,064,668	6,377,923	7,089,501	6,158,654	7,098,261	6,605,857	4,094,750	2,039,399	2,976,376	5,405,359	5,685,116	5,978,767	7,748,749	9,438,466	9,491,867

※令和３年度までは決算額を記載。令和４年度からは予算額を記載している。

3. 都市計画事務

（1）都市計画審議会

都市計画法により、その権限に属させられた事項を調整審議するとともに、知事の諮問に応じ都市計画に関する事項を調査審議する。

最近における審議会の開催回数及び審議件数は、次のとおりである。

大分県都市計画審議会審議件数

区分年度	開催回数（回）	付議件数（件）	議決答申件数（件）		
			県決定	市町決定	その他
平成元年	1	6	4	2	0
平成２年	4	18	8	9	1
平成３年	4	20	4	15	1
平成４年	5	23	8	6	1
平成５年	3	19	7	12	1
平成６年	5	35	13	21	1
平成７年	6	31	17	11	3
平成８年	4	64	23	40	1
平成９年	2	12	4	7	1
平成10年	4	20	9	11	0
平成11年	2	5	4	0	1
平成12年	3	5	5	0	0
平成13年	3	5	5	0	0
平成14年	2	6	4	0	2
平成15年	5	37	33	0	4
平成16年	5	35	22	0	13
平成17年	3	12	9	0	3
平成18年	2	4	3	0	1
平成19年	2	3	3	0	0
平成20年	1	1	1	0	0
平成21年	5	12	7	0	5
平成22年	4	31	30	0	1
平成23年	2	11	9	0	2
平成24年	2	6	4	0	2
平成25年	2	7	5	0	2
平成26年	2	6	6	0	1
平成27年	2	4	4	0	0
平成28年	2	3	2	0	1
平成29年	1	1	0	0	1
平成30年	1	3	1	0	2
令和１年	2	2	2	0	0
令和２年	4	27	26	0	1
令和３年	1	2	1	0	1
令和４年	2	3	3	0	0
令和５年	2	4	2	0	2
令和６年	1	1	1	0	0
令和７年	2	3	3	0	0

注）平成12年度からは市町で都市計画審議会を開催できることとなっている。
　　令和２年度開催回数のうち、１回は常務委員会での審議（その他）である。

（2）開発指導行政

令和３年７月静岡県熱海市で大規模な土砂災害が発生したことを契機に「宅地造成等規制法」が抜本的に改正され、危険な盛土等を全国一律の基準で包括的に規制することを目的として、令和５年５月26日に「宅地造成及び特定盛土等規制法」が施行された。令和７年５月１日に県内全域（大分市を除く）を規制区域に指定し、運用を開始した。規制区域内で一定規模以上の盛土等及びその他の工事を行う場合は、許可等が必要となる。なお、大分市は中核市のため県と同日付で独自に区域を指定し運用開始、別府市は一部事務を県から委任している。

また、本県では都市計画区域内外において、開発行為として、建築物の建築の目的で行う土地の区画形質の変更を行う場合は、開発規模によって、開発許可が必要となる。本県における、盛土・開発行為の許可状況は次のとおりである。

ア）宅地造成等規制法（旧法）による許可状況（大分市及び別府市の区域）

	件数（件）			面積（ha）		
	20ha未満	20ha以上	計	20ha未満	20ha以上	計
平成６年度	65	0	65	28.7	0.0	28.7
平成７年度	62	0	62	23.1	0.0	23.1
平成８年度	78	0	78	73.3	0.0	73.3
平成９年度	80	3	83	30.9	243.0	273.9
平成10年度	97	1	98	58.6	20.6	79.2
平成11年度	64	1	65	32.4	39.0	71.4
平成12年度	59	1	60	14.0	112.8	126.8
平成13年度	61	0	61	29.7	0.0	29.7
平成14年度	77	1	78	21.9	112.8	134.7
平成15年度	64	2	66	48.7	202.2	250.9
平成16年度	58	0	58	15.1	0.0	15.1
平成17年度	58	1	59	22.5	112.8	135.3
平成18年度	62	2	64	29.0	185.2	214.2
平成19年度	26	0	26	4.9	0.0	4.9
平成20年度	18	0	18	2.6	0.0	2.6
平成21年度	19	0	19	2.0	0.0	2.0
平成22年度	32	0	32	5.1	0.0	5.1
平成23年度	33	0	33	1.9	0.0	1.9
平成24年度	31	0	31	3.1	0.0	3.1
平成25年度	19	0	19	2.0	0.0	2.0
平成26年度	24	0	24	2.2	0.0	2.2
平成27年度	25	0	25	1.9	0.0	1.9
平成28年度	24	0	24	5.2	0.0	5.2
平成29年度	26	0	26	5.7	0.0	5.7
平成30年度	28	0	28	7.6	0.0	7.6
令和１年度	53	0	53	10.2	0.0	10.2
令和２年度	34	0	34	2.8	0.0	2.8
令和３年度	33	0	33	3	0	3
令和４年度	29	0	29	2	0	2
令和５年度	25	0	25	2	0	2
令和６年度	23	0	23	8.7	0	8.7
令和７年度	1	0	1	0.18	0	0.18

イ）宅地造成及び特定盛土規制法による許可状況（大分市及び別府市の区域も含む）

	宅地造成及び特定盛土等規制法に基づく許可処分等実施状況（宅地造成又は特定盛土等に関する工事）																									
	宅地造成等工事規制区域												特定盛土等規制区域													
	法第12条（許可）		法第15条第１項（協議成立）		法第15条第２項（開発許可みなし）		法第21条（届出）						法第27条（届出）		法第30条（許可）		法第34条第１項（協議成立）		法第34条第２項（開発許可みなし）		法第40条（届出）					
							第１項		第２項		第３項										第１項		第２項		第３項	
年度	件数（件）	面積（ha）	件数（件）	面積（ha）	件数（件）	面積（ha）	件数（件）	面積（ha）	件数（件）	面積（ha）	件数（件）	面積（ha）	件数（件）	面積（ha）	件数（件）	面積（ha）	件数（件）	面積（ha）	件数（件）	面積（ha）	件数（件）	面積（ha）	件数（件）	面積（ha）	件数（件）	面積（ha）
令和7年度	44	8.1	1	0.3	48	108.2	180	125.2	0	0	0	0	11	2.1	1	2.4	0	0	0	0	116	216.9	0	0	0	0

	宅地造成及び特定盛土等規制法に基づく許可処分等実施状況（土石の堆積に関する工事）													
	宅地造成等工事規制区域						特定盛土等規制区域							
	法第12条（許可）		法第15条第１項（協議成立）		法第21条第１項（届出）		法第27条（届出）		法第30条（許可）		法第34条第１項（協議成立）		法第40条第１項（届出）	
年度	件数（件）	面積（ha）	件数（件）	面積（ha）	件数（件）	面積（ha）	件数（件）	面積（ha）	件数（件）	面積（ha）	件数（件）	面積（ha）	件数（件）	面積（ha）
令和7年度	0	0	1	0.1	121	57.9	1	0.1	1	0.6	0	0	57	16.6

ウ）都市計画法による開発行為の許可状況

	開発行為の許可状況（法第29条）																				建築行為の許可（法43条１項ただし書）					合計
	大分市及び別府市の都市計画区域												１項 その他市町の都市計画区域 3,000㎡以上（内10,000㎡以上）				２項 その他市町の都市計画区域外10,000㎡以上		計		大分市及び別府市の市街化調整区域					
	市街化区域		市街化調整区域																		令第36条第１項３号					
			法第34条柱書		法第34条１～12号		法第34条13号		法第34条14号												イ	ロ	ハ	ニ	ホ	
	1,000㎡以上		第２種特定工作物		予定建築物が特定用途		既存の権利		大規模開発		市街化非促進等										特定用途	34条11号	条例区域	既存権利	市街化非促進	
年度	件数（件）	延べ面積（ha）	件数（件）	延べ面積（ha）	件数（件）	延べ面積（ha）	件数（件）	延べ面積（ha）	件数（件）	延べ面積（ha）	件数（件）	延べ面積（ha）	件数（件）		延べ面積（ha）		件数（件）	延べ面積（ha）	件数（件）	延べ面積（ha）	件数（件）	件数（件）	件数（件）	件数（件）	件数（件）	件数（件）
13	44	17.2	0	0	4	1.7	0	0	0	0	10	0.6	19	(3)	12.5	(3.3)	1	93.8	78	129.0	2	0	1	0	13	94
14	46	15.1	0	0	1	0.04	0	0	0	0	18	2.7	13	(2)	11.9	(5.0)	2	4.9	80	34.6	0	0	0	0	16	96
15	51	16.5	0	0	4	0.74	0	0	2	100.2	19	1.5	17	(4)	14.5	(7.9)	0	0.0	93	133.0	0	0	0	0	3	96
16	44	22.6	0	0	5	0.9	0	0	0	0	20	1.7	16	(6)	12.4	(14.4)	3	25.2	88	70.2	1	0	0	0	10	99
17	40	13.8	0	0	1	0.2	0	0	0	0	17	1.2	11	(4)	15.1	(13.4)	3	7.2	72	55.4	1	0	0	0	7	80
18	66	25.4	0	0	4	0.7	0	0	1	6.3	12	1.0	23	(6)	17.8	(7.9)	2	9.0	108	73.0	1	0	0	0	9	118
19	58	19.7	0	0	3	0.3	0	0	0	0	16	2.9	27	(7)	40.3	(28.1)	1	1.7	105	56.8	0	0	0	0	3	108
20	51	23.1	0	0	2	0.2	0	0	－	－	16	1.8	18	(9)	25.2	(23.8)	2	5.0	89	73.2	0	0	0	0	9	98
21	40	11.9	0	0	2	0.1	0	0	－	－	16	9.5	18	(6)	22.1	(13.8)	0	0.0	76	47.1	1	0	0	0	13	90
22	49	12.1	0	0	0	0	0	0	－	－	14	2.9	15		48.9		2	3.0	80	66.9	1	0	0	0	14	95
23	65	21.8	1	4.0	2	0.1	0	0	－	－	22	3.0	19	(5)	16.5	(8.0)	1	1.7	110	46.9	0	0	0	0	17	127
24	78	27.3	1	1.1	1	0.1	0	0	－	－	14	3.3	13	(6)	18.5	(14.7)	2	4.0	109	52.8	0	0	0	0	13	122
25	72	19.5	0	0	2	0.2	0	0	－	－	13	5.2	20	(4)	19.7	(10.9)	1	1.6	108	45.6	0	0	0	0	20	128
26	73	116.0	0	0	2	1.5	0	0	－	－	13	1.1	14	(5)	10.7	(6.1)	3	6.1	105	135.4	0	0	0	0	14	119
27	57	116.4	0	0	5	3.0	0	0	－	－	7	1.1	20	(8)	24.1	(13.8)	1	1.8	90	146.4	0	0	0	0	21	111
28	72	36.1	0	0	2	19.0	0	0	1	12.6	6	19.2	13	(4)	36.7	(6.3)	2	6.5	96	130.1	0	0	0	0	18	114
29	94	226.4	0	0	8	0.9	0	0	0	0	2	101.7	17	(8)	19.5	(15.2)	1	1.2	122	349.7	4	0	0	0	23	149
30	70	24.4	0	0	0	0	0	0	0	0	15	3.8	15	(5)	47.7	(42.2)	4	15.0	104	90.9	1	0	0	0	30	135
1	59	17.1	0	0	1	0.02	0	0	0	0	13	2.3	21	(6)	24.3	(13.8)	2	1.3	96	44.9	0	0	0	0	18	114
2	44	14.0	0	0	4	2.5	0	0	0	0	14	6.9	15	(4)	12.4	(7.0)	0	0	77	35.7	0	0	0	0	26	103
3	51	13.2	0	0	2	11.6	0	0	0	0	22	5.9	12	(4)	11.8	(8.0)	1	1.3	88	43.8	0	0	0	0	22	110
4	55	17.1	0	0	1	0.3	0	0	0	0	5	0.5	30	(8)	25.0	(13.5)	1	3.2	92	46.1	0	0	0	0	19	111
5	60	21.0	0	0	4	8.1	0	0	0	0	4	0.8	16	(3)	11.1	(4.3)	1	1.7	85	42.7	0	0	0	0	3	88
6	47	14.1	0	0	9	3.5	0	0	0	0	3	0.8	11	(4)	15.8	(10.8)	2	4.8	72	39.0	2	0	19	0	3	96
7	41	24.8	2	0	9	0.8	0	0	0	0	1	0.6	9	(1)	7.1	(2.9)	0	0.0	62	33.3	0	0	15	0	2	79

4. 土地利用対策業務

国土利用計画法は、国土利用計画及び土地利用基本計画の策定、土地取引の規制、遊休土地に関する措置等を規定し、土地の投機的な取引及び地価の高騰が国民生活に及ぼす弊害を除去するとともに、乱開発の未然防止と土地の有効利用の促進を通して、総合的かつ計画的な国土の利用を図ることを目的としたものである。

（1）国土利用計画

（単位：100ha、%）

区分＼年	平成30年		令和１年		令和２年		令和３年		令和４年		令和５年		令和６年	
	面　積	構成比	面　積	構成比	面　積	構成比	面　積	構成比	面　積	構成比	面　積	構成比	面　積	構成比
農　用　地	554	8.7	551	8.7	548	8.6	545	8.6	542	8.5	540	8.5	538	8.5
農　地	554	8.7	551	8.7	548	8.6	545	8.6	542	8.5	540	8.5	538	8.5
採草放牧地	－	－	－	－	－	－	－	－	－	－	－	－	－	－
森　林	4,528	71.4	4,526	71.4	4,528	71.4	4,528	71.4	4,525	71.4	4,507	71.1	4,506	71.1
原　野	53	0.8	52	0.8	50	0.8	50	0.8	50	0.8	50	0.8	50	0.8
水面・河川・水路	165	2.6	166	2.6	166	2.6	166	2.6	167	2.6	166	2.6	166	2.6
道　路	231	3.6	231	3.6	231	3.6	232	3.7	232	3.7	233	3.7	233	3.7
宅　地	252	4.0	253	4.0	255	4.0	256	4.0	257	4.1	258	4.1	259	4.1
住宅地	159	2.5	160	2.5	160	2.5	161	2.5	161	2.5	162	2.6	162	2.6
工業用地	31	0.5	30	0.5	31	0.5	31	0.5	31	0.5	31	0.5	31	0.5
その他宅地	63	1.0	64	1.0	63	1.0	64	1.0	65	1.0	66	1.0	66	1.0
その　他	558	8.8	561	8.8	563	8.9	564	8.9	568	9.0	586	9.2	589	9.3
合　計	6,341	100.0	6,341	100.0	6,341	100.0	6,341	100.0	6,341	100.0	6,341	100.0	6,341	100.0
市　街　地	118	1.8	118	1.8	121	1.9	121	1.9	121	1.9	121	1.9	121	1.9

（注）H25より採草放牧地は原野のうち数として計上している。

（2）土地利用基本計画

土地利用基本計画面積の推移

（単位：ha、%）

五地域区分＼年	令和２年４月現在		令和３年４月現在		令和４年４月現在		令和５年４月現在		令和６年４月現在		令和７年４月現在		令和８年４月現在	
都市地域	103,865	16.4	102,731	16.2	102,731	16.2	102,731	16.2	102,731	16.2	102,737	16.2	102,737	16.2
農業地域	412,285	65.0	412,288	65.0	412,288	65.0	412,288	65.0	412,261	65.0	412,261	65.0	412,261	65.0
森林地域	451,565	71.2	451,561	71.2	451,439	71.2	451,243	71.2	451,100	71.1	450,990	71.1	450,944	71.1
自然公園地域	174,849	27.6	174,849	27.6	174,849	27.6	174,849	27.6	174,849	27.6	174,849	27.6	174,849	27.6
自然保全地域	15	0.0	15	0.0	15	0.0	15	0.0	15	0.0	15	0.0	15	0.0
五地域計	1,142,579	180.2	1,141,444	180.0	1,141,322	180.0	1,141,126	180.0	1,140,956	179.9	1,140,852	179.9	1,140,806	179.9
白地地域	7,004	1.1	7,260	1.1	7,261	1.1	7,314	1.2	7,314	1.2	7,314	1.2	7,315	1.2
合　計	1,149,583	181.3	1,148,704	181.1	1,148,583	181.1	1,148,440	181.1	1,148,270	181.1	1,148,166	181.1	1,148,121	181.1
県土面積	634,073	100.0	634,076	100.0	634,070	100.0	634,070	100.0	634,070	100.0	634,070	100.0	634,062	100.0

（注）１　五地域の面積は、計画図より計測したものを使用。（五地域が相互に重複している地域があるため、五地域と白地地域を単純に合計した面積は、県土面積の約1.8倍になっている。）
　　２　県土面積は、毎年10月１日現在で国土地理院が把握した面積を使用。

（3）土地取引の規制

届出案件の利用目的

（単位：件）

年＼利用目的	住宅地	商業施設	生産施設	レクリエーション施設	ゴルフ場	別　荘	林　業	農業畜産業水産業	駐車場	病院等その他の利用目的	資産保有等	その他	合　計
平成30年	34	14	39	1	0	0	86	2	2	21	24	0	223
令和１年	26	10	29	0	0	0	139	2	4	26	43	0	279
令和２年	16	13	46	1	0	0	126	3	1	11	32	0	249
令和３年	50	7	28	1	0	0	174	5	4	15	37	0	321
令和４年	61	11	46	0	0	0	163	2	0	15	34	6	338
令和５年	28	12	45	1	0	0	153	2	6	14	21	4	286
令和６年	54	7	27	3	0	0	189	2	0	11	10	0	303
令和７年	43	15	36	1	0	0	247	2	3	12	15	0	374

（4）地価調査

地価調査の地点数及び平均価格

（単位：地点、価格円/㎡,%）

用途地域別 ＼ 年	令和２年			令和３年			令和４年			令和５年			令和６年			令和７年		
区分	地点数	平均価格	変動率	地点数	平均価格	変動率	地点数	平均価格	変動率	地点数	平均価格	変動率	地点数	平均価格	変動率	地点数	平均価格	変動率
住宅地	203	25,100	0.1	203	25,300	0.0	203	25,800	0.2	203	26,300	0.7	203	27,000	0.8	203	27,900	1.2
商業地	83	54,400	△0.1	83	54,200	△1.2	83	54,200	△0.8	83	54,700	△0.4	83	55,900	0.1	83	57,300	0.7
準工業地																		
工業地	9	17,000	△1.1	9	16,900	△0.6	9	16,900	△0.4	9	16,900	△0.1	9	16,900	△0.1	9	17,000	0.2
市街化調整区域内宅地																		
宅地見込地	4	6,800	△0.9	4	6,800	△0.3	4	6,800	△0.1	4	6,900	0.9	4	7,000	2.0	4	7,200	1.4
林地	4	164.8	△2.3	4	162.9	△1.6	4	161.3	△0.6	4	159.8	△0.7	4	158.3	△0.3	4	157.0	△0.2
計	303			303			303			303			303			303		

5.景観・まちづくり事業

（1）市町村の景観計画・景観条例の制定状況

令和８年４月１日現在

	景観計画			景観条例		
	済	名称	策定（改正）年月日	済	名称	制定（改正）・施行年月日
大分市	○	大分市景観計画	H19.3.22 策定 H21.4.1 改正施行（色彩基準追加） H22.10.1 改正施行（届出対象行為追加） R2.6 改正	○	大分市景観条例	H19.3.22 制定／H19.7.1 施行 H22.10.1 改正施行 R2.10.1 改正施行
別府市	○	①別府市景観計画 ②鉄輪温泉地区温泉湯けむり重点景観計画 ③明礬温泉湯けむり重点景観計画	①H20.3.27 策定 ②H21.3 策定（H21.4.1～適用） ③H24.8 策定（H24.9.1～適用）	○	別府市景観条例	H20.3.27 制定／H20.7.1 施行 H21.4.1 改正施行 H23.4.1 改正施行
中津市	○	中津市景観計画	H22.3.12 策定 H23.3.25 改正（H23.4.1～適用） H25.12.10 改正（H26.4.1～適用）	○	中津市景観条例	H22.3.16 制定／H22.4.1 施行（届出 H22.9.1～） H25.12.10 改正施行（届出 H26.4.1～） H30.4.1 改正施行 H30.10.5 改正施行
日田市	○	日田市景観計画	H23.6.30 策定 R8.3 一部改訂（R8.4.1～適用）	○	日田市景観条例	H24.4.1 施行 R8.4.1 改正施行
佐伯市	○	佐伯市景観計画	R2.3.31 策定	○	佐伯市景観条例	R2.3.27 制定／R2.4.1 施行
臼杵市	○	①臼杵市景観計画（全体構想編） ②臼杵市景観計画（景観形成重点地区編）	①H23.5.16 策定 ②H25.7.8 策定（H25.8.1～適用）	○	臼杵市景観条例	H23.3.18 制定／H23.6.1 施行 H25.8.1 改正施行
竹田市	○	竹田市景観計画	H28.4.1 策定	○	竹田市景観条例	H28.3.25 制定／H28.7.1 施行
豊後高田市	○	田染荘小崎景観計画	H22.1.20 策定	○	豊後高田市田染荘小崎景観づくり条例	H21.12.19制定／H22.4.1 施行
杵築市	○	杵築市景観計画	H25.3.25 策定	○	杵築市景観条例	H25.3.22 制定／H25.4.1 施行（届出 H25.10.1～） H25.6.25 改正施行
宇佐市	○	宇佐市景観計画	H25.1.4 策定 H27.1.5 改正（H27.4.1～適用）	○	宇佐市景観条例	H24.9.26 制定／H24.10.1 施行（届出 H25.4.1～） H27.1.5 改正／H27.4.1 改正施行
豊後大野市	○	豊後大野市景観計画	R1.8.14 策定	○	豊後大野市景観条例	R1.7.10 制定 R1.10.1 施行（届出R1.11.1～）
由布市	○	①湯の坪街道周辺地区景観計画 ②由布院盆地景観計画	①H20.10.1 施行 ②H25.12.1 施行	○	由布市景観条例	H20.6.24 制定／H20.7.1 施行／H25.12.1 改正施行
国東市	○	国東市景観計画	H31.3.27 策定	○	国東市景観条例	H31.3.27 制定 H31.4.1 施行（届出R1.10.1～）
姫島村	○	姫島村景観計画	R2.3.31 策定	○	姫島村景観条例	R2.3.16 制定 R2.4.1 施行（届出R2.11.1～）
日出町	○	日出町景観計画	R6.10.29 策定	○	日出町景観条例	R6.10.11 制定 R7.4.1 施行
九重町	○	九重町景観計画	R8.4.1策定	○	九重町景観条例	R8.3.19 制定 R8.4.1 施行
	16			16		

（2）まちづくり関連事業の実施地区

令和8年4月1日現在

【事業実施地区】

● 都市構造再編集中支援事業 R8　5地区	◆ 都市防災総合推進事業 R8　5地区	■ 街なみ環境整備事業 R8　3地区
★ 市街地再開発事業 R8　1地区		

（3）屋外広告物

屋外広告物許可手数料調

年　度	取扱件数（件）	金　　額（円）	年　度	取扱件数（件）	金　　額（円）
平成12年	1,979	20,462,495	平成25年	1,952	16,403,165
平成13年	2,013	14,200,410	平成26年	2,363	18,978,885
平成14年	2,595	13,730,165	平成27年	2,090	17,796,010
平成15年	2,221	18,949,965	平成28年	2,039	16,939,280
平成16年	2,128	15,788,095	平成29年	2,255	19,935,335
平成17年	2,492	13,140,320	平成30年	1,650	14,966,945
平成18年	2,312	19,471,230	令和１年	1,432	12,269,180
平成19年	2,062	15,870,415	令和２年	1,442	13,533,840
平成20年	2,174	20,451,495	令和３年	1,135	12,448,735
平成21年	1,765	12,632,640	令和４年	958	8,643,850
平成22年	1,799	13,024,965	令和５年	1,202	13,129,050
平成23年	1,854	17,961,525	令和６年	976	11,538,990
平成24年	2,012	15,419,740	令和７年	1,009	10,278,110

注）許可に関する事務については、平成20年度から姫島村、平成21年度から日田市、豊後高田市、由布市、平成26年度から津久見市、平成29年度から竹田市に権限移譲している。

屋外広告物講習会

年　　度	H16	H17	H18	H19	H20	H21	H22	H23	H24	H25	H26	H27	H28	H29	H30	R 1	R 3	R 4	R 5	R 6	R 7
受講申込者数(人)	17	32	42	47	74	31	24	31	30	11	25	40	26	19	6	10	25	17	34	9	7
受講者数（人）	17	32	39	47	72	30	23	28	28	11	24	39	25	19	6	10	24	15	34	8	7

注）令和２年度は新型コロナウイルス感染拡大の影響により中止。

大分県の都市公園現況

面積単位：ｈａ　　１人当面積：㎡［各小数点以下２桁表示］　　（令和７年３月31日現在）

公園種別	住区基幹公園						都市基幹公園				大規模公園				特殊公園								緩衝緑地		都市緑地		広場公園		緑道		都市公園合計		都計内人口	1人当面積
	街区公園		近隣公園		地区公園		総合公園		運動公園		広域公園		レクリエーション都市		風致公園		動植物園		歴史公園		墓園													
都市名	箇所	面積	箇所	面積	箇所	面積	箇所	面積	箇所	面積	箇所	面積	箇所	面積	箇所	面積	箇所	面積	箇所	面積	箇所	面積	箇所	面積	箇所	面積	箇所	面積	箇所	面積	箇所	面積	（千人）	（㎡）
大分市	591	110.47	26	48.26	4	20.56	7	67.48	3	28.02	2	167.87	0	0	3	7.01	1	8.58	2	0.68	0	0.00	4	109.65	143	118.32	1	1.13	14	17.65	801	705.68	460	15.34
別府市	134	11.56	8	9.39	1	6.38	2	38.08	1	15.75	0	0.00	0	0	1	8.33	0	0.00	0	0.00	0	0.00	1	0.94	0	0.00	0	0	2	2.31	150	92.74	111	8.35
中津市	15	3.90	6	9.18	0	0.00	1	6.40	2	40.44	0	0.00	0	0	0	0.00	0	0.00	2	1.71	0	0.00	0	0.00	1	1.17	0	0	0	0.00	27	62.81	69	9.10
日田市	24	5.17	3	4.91	3	10.42	2	24.37	0	0.00	0	0.00	0	0	3	3.42	0	0.00	0	0.00	0	0.00	0	0.00	0	0.00	0	0	0	0.00	35	48.29	47	10.27
佐伯市	19	4.76	1	1.00	0	0.00	1	6.72	1	47.32	0	0.00	0	0	0	0.00	0	0.00	1	43.52	0	0.00	0	0.00	14	1.70	0	0	2	2.76	39	107.79	36	29.94
臼杵市	2	0.28	0	0.00	0	0.00	3	25.00	0	0.00	0	0.00	0	0	0	0.00	0	0.00	0	0.00	0	0.00	0	0.00	0	0.00	0	0	0	0.00	5	25.28	25	10.11
津久見市	23	3.29	2	2.00	2	9.16	0	0.00	0	0.00	0	0.00	0	0	0	0.00	0	0.00	0	0.00	0	0.00	0	0.00	0	0.00	0	0	0	0.00	27	14.45	13	11.11
竹田市	2	0.77	3	4.90	0	0.00	0	0.00	1	17.41	0	0.00	0	0	0	0.00	0	0.00	0	0.00	0	0.00	0	0.00	0	0.00	0	0	0	0.00	6	23.08	6	38.46
豊後高田市	8	2.52	1	2.24	1	8.36	0	0.00	0	0.00	0	0.00	0	0	0	0.00	0	0.00	0	0.00	0	0.00	0	0.00	0	0.00	3	0.24	0	0.00	13	13.36	15	8.91
杵築市	18	1.97	2	4.92	0	0.00	2	11.78	0	0.00	0	0.00	0	0	1	5.17	0	0.00	0	0.00	0	0.00	0	0.00	0	0.00	0	0	0	0.00	23	23.84	18	13.25
宇佐市	7	2.03	1	1.14	2	12.33	0	0.00	0	0.00	0	0.00	0	0	0	0.00	0	0.00	0	0.00	0	0.00	0	0.00	0	0.00	0	0	0	0.00	10	15.48	42	3.69
豊後大野市	4	1.36	0	0.00	0	0.00	1	14.96	0	0.00	0	0.00	0	0	0	0.00	0	0.00	0	0.00	0	0.00	0	0.00	0	0.00	0	0	0	0.00	5	16.32	12	13.60
由布市	37	2.56	1	2.25	1	5.89	0	0.00	0	0.00	0	0.00	0	0	0	0.00	0	0.00	0	0.00	0	0.00	0	0.00	0	0.00	0	0	0	0.00	39	10.68	24	4.45
国東市	4	1.47	0	0.00	0	0.00	0	0.00	0	0.00	0	0.00	0	0	0	0.00	0	0.00	1	4.31	0	0.00	0	0.00	0	0.00	0	0	0	0.00	5	5.78	4	14.44
日出町	9	2.32	1	1.01	3	8.09	1	10.91	0	0.00	1	31.45	0	0	0	0.00	0	0.00	0	0.00	0	0.00	0	0.00	0	0.00	0	0	0	0.00	15	53.80	27	19.92
玖珠町	1	0.25	0	0.00	0	0.00	1	4.00	1	10.00	0	0.00	0	0	0	0.00	0	0.00	0	0.00	0	0.00	0	0.00	0	0.00	0	0	0	0.00	3	14.25	9	15.83
都市公園計	898	154.67	55	91.18	17	81.20	21	209.69	9	158.95	3	199.33	0	0	8	23.93	1	8.58	6	50.22	0	0.00	5	110.59	158	121.20	4	1.37	18	22.72	1,203	1,233.63	918	13.4
特定地区公園（カントリーパーク）																																		
日田市(天瀬町)					1	6.70																									1	6.70	13	
佐伯市(弥生町)					1	4.91																									1	4.91	28	
竹田市(直入町)					1	6.20																									1	6.20	13	
宇佐市(院内町)					1	13.00																									1	13.00	10	
豊後大野市(緒方町)					1	18.10																									1	18.10	20	
由布市(庄内町)					1	9.88																									1	9.88	10	
国東市(国見町)					1	7.60																									1	7.60	21	
小計（カントリーパーク）					7	66.39																									7	66.39	115	
大分県計	898	154.67	55	91.18	24	147.59	21	209.69	9	158.94	3	199.33	0	0	8	23.93	1	8.58	6	50.22	0	0.00	5	110.59	158	121.20	4	1.37	18	22.72	1,210	1,300.02	1033	12.6

令和６年度末　市町村別　汚水処理人口普及率

令和７年３月31日現在

市町村名	行政区域内人口	公　共 下水道		農業集落排水施設		漁業集落排水施設		コミュニティプラント	合併処理浄化槽	処理可能人口合計	下水道普及率	生活排水処理率
	A	処理可能人口 B	水洗化人口	処理可能人口 C	水洗化人口	処理可能人口 D	水洗化人口	E	F	(B+C+D+E+F) G	(B/A)	(G/A)
大分市	471, 290	338, 847	321, 647	1, 440	1, 342	0		0	78, 421	418, 708	71. 9%	88. 8%
別府市	111, 319	77, 558	69, 672	0	0	0		0	18, 313	95, 871	69. 7%	86. 1%
中津市	81, 138	38, 030	31, 656	3, 914	3, 068	0		0	26, 531	68, 475	46. 9%	84. 4%
日田市	59, 668	44, 396	39, 558	1, 259	1, 015	0		0	7, 274	52, 929	74. 4%	88. 7%
佐伯市	63, 896	23, 657	18, 662	6, 815	5, 842	1, 562	1, 193	0	21, 243	53, 277	37. 0%	83. 4%
臼杵市	34, 588	17, 014	14, 638	1, 173	867	91	91	0	7, 707	25, 985	49. 2%	75. 1%
津久見市	14, 844	8, 328	6, 924	0	0	0		0	2, 543	10, 871	56. 1%	73. 2%
竹田市	18, 688	0	0	1, 547	1, 059	0		527	9, 140	11, 214	0. 0%	60. 0%
豊後高田市	21, 678	11, 670	9, 641	672	544	59	48	0	6, 329	18, 730	53. 8%	86. 4%
杵築市	26, 033	10, 151	7, 113	903	731	0		0	5, 454	16, 508	39. 0%	63. 4%
宇佐市	51, 552	18, 756	14, 662	2, 986	2, 312	0		0	16, 516	38, 258	36. 4%	74. 2%
豊後大野市	31, 708	1, 120	970	2, 634	2, 378	0		0	19, 322	23, 076	3. 5%	72. 8%
由布市	33, 575	767	767	1, 309	1, 134	0		0	26, 216	28, 292	2. 3%	84. 3%
国東市	24, 863	14, 296	11, 555	265	169	0		0	4, 623	19, 184	57. 5%	77. 2%
姫島村	1, 695	1, 442	1, 380	0	0	253	246	0	0	1, 695	85. 1%	100. 0%
日出町	27, 684	16, 214	13, 718	840	665	706	633	0	5, 033	22, 793	58. 6%	82. 3%
九重町	8, 192	0	0	0	0	0		0	5, 739	5, 739	0. 0%	70. 1%
玖珠町	13, 584	0	0	0	0	0		0	8, 842	8, 842	0. 0%	65. 1%
県　計	1, 095, 995	622, 246	562, 563	25, 757	21, 126	2, 671	2, 211	527	269, 246	920, 447	56. 8%	84. 0%

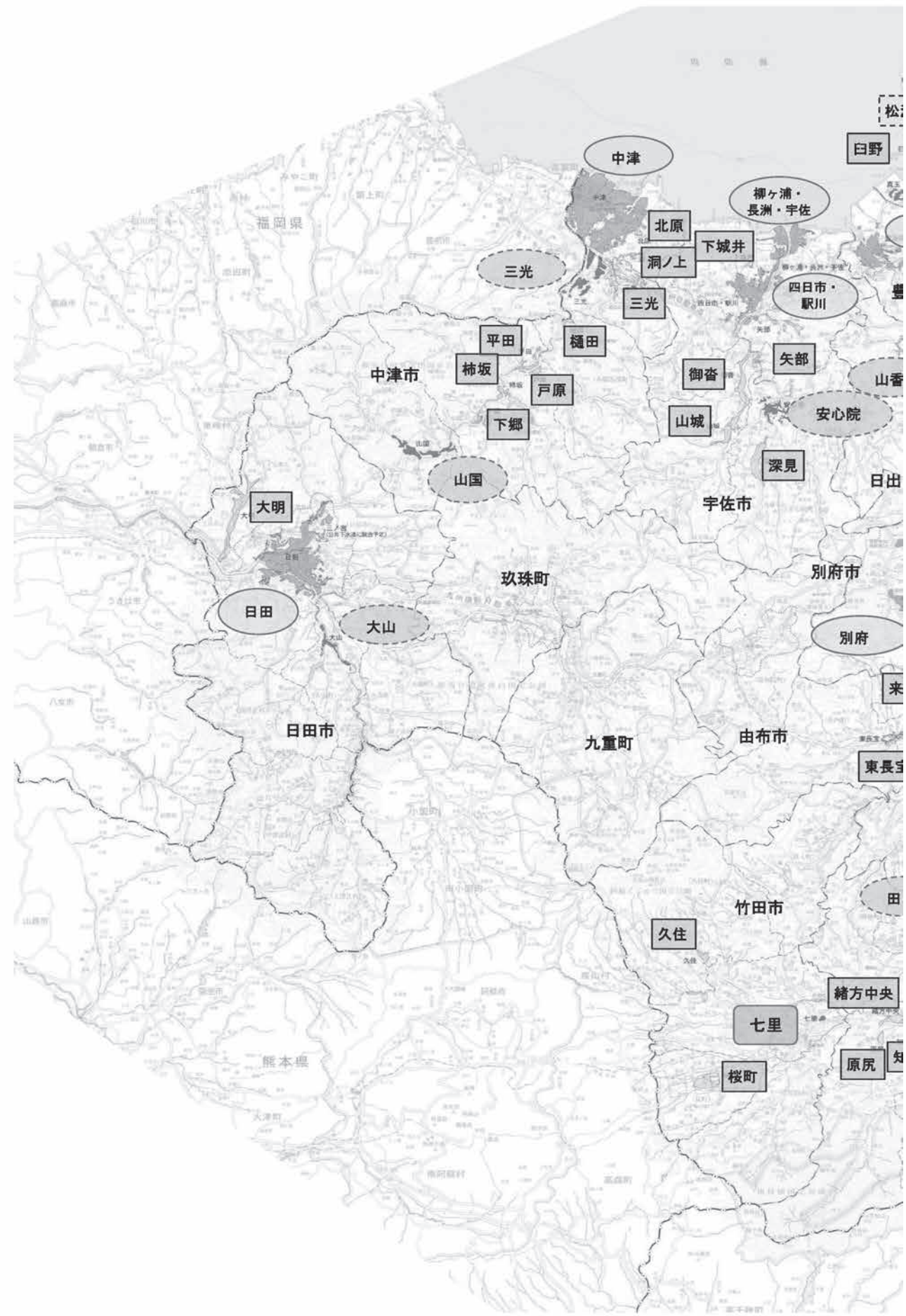
福岡県
中津
臼野
柳ヶ浦・
長洲・宇佐
北原
下城井
洞ノ上
三光
三光
四日市・
駅川
平田
樋田
柿坂
中津市
戸原
御沓
矢部
下郷
山城
安心院
深見
山国
宇佐市
大明
玖珠町
別府市
日田
大山
別府
日田市
九重町
由布市
竹田市
久住
緒方中央
七里
桜町
原尻
熊本県

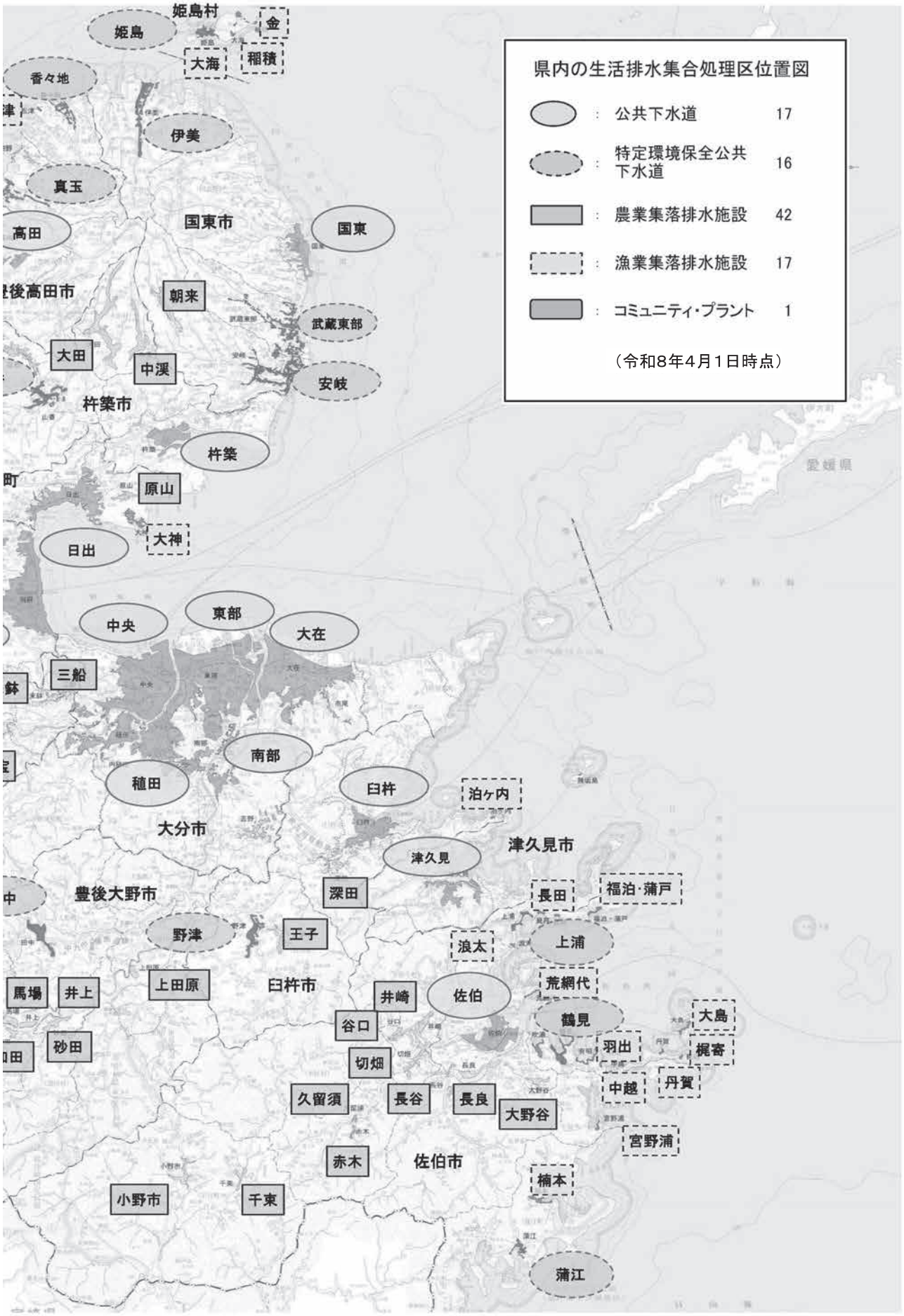

「大分県生活排水処理施設整備構想２０１５」平成２８年３月策定

建築住宅課、公営住宅室

建築基準法の施行状況

1）建築物等確認件数並びに工事完了検査済証交付件数（最近５カ年）

区分 年度	確認件数（18条を含む）	工事完了検査済証交付件数
令和３年度	160［601］	134［515］
令和４年度	162［581］	160［502］
令和５年度	121［502］	103［462］
令和６年度	143［432］	73［364］
令和７年度	73［373］	87［387］

［　］は外書で６特定行政庁

2）建築許可件数（最近５カ年）

区分 年度	建築許可受理件数	建築許可件数	公聴会開催件数	審査会開催件数
令和３年度	3［48］	3［48］	0［1］	0［5］
令和４年度	4［48］	3［45］	1［0］	1［6］
令和５年度	6［34］	6［37］	0［2］	1［5］
令和６年度	1［34］	1［34］	0［1］	1［5］
令和７年度	1［19］	1［19］	0［0］	1［4］

［　］は外書で６特定行政庁

3）令和７年度建築許可・認定概要（大分県のみ）

抵　触　内　容	申請件数	許可件数	認定件数	建築物の用途等
仮設建築物の建築制限	0	0	－	
敷地と道路の関係の特例	2	1	1	長屋、一戸建ての住宅
道路内建築制限	0	0	－	
用途地域内の建築制限	0	0	－	
処理施設等の位置の制限	0	0	－	
第一・二種低層住居専用地域内における建築物の高さ制限	0	0	－	
日影による中高層の建築物の高さ制限	0	0	－	
全体計画認定	0	－	0	

令和７年度確認件数等の各土木事務所及び特定行政庁の取扱件数

		土木事務所						小計	大分市	別府市	中津市	日田市	佐伯市	宇佐市	小計	民間確認検査機関	合計
		別府	大分	臼杵	豊後大野	日田	中津										
6条確認件数	建築物（法第６条第１項第１号）	0	4	1	1	1	0	7	6	4	0	5	7	3	25		32
	建築物（法第６条第１項第２号）	1	4	2	3	0	5	15	30	4	3	29	21	3	90		105
	建築物（法第６条第１項第３号）	6	14	6	6	0	2	34	42	14	24	33	18	25	156		190
	建築設備	1	0	0	0	0	0	1	8	3	0	0	0	1	12		13
	工作物	2	1	3	2	0	0	8	12	3	8	4	2	2	31		39
	小計	10	23	12	12	1	7	65	98	28	35	71	48	34	314	2, 959	3, 338
計画変更確認件数※	建築物（法第６条第１項第１号）	0	0	0	0	0	0	0	0	0	0	0	0	2	2		2
	建築物（法第６条第１項第２号）	0	0	0	0	0	0	0	0	0	0	0	0	0	0		0
	建築物（法第６条第１項第３号）	0	0	0	0	0	0	0	0	0	0	0	0	0	0		0
	建築物（法第６条第１項第４号）	0	0	0	0	0	0	0	0	0	0	0	0	0	0		0
	建築設備	0	0	0	0	0	0	0	0	0	0	0	0	0	0		0
	工作物	0	0	0	0	0	0	0	0	1	0	0	0	0	1		1
	小計	0	0	0	0	0	0	0	0	1	0	0	0	2	3	31	34
計画変更確認件数	建築物（法第６条第１項第１号）	0	0	0	0	0	0	0	0	0	0	0	0	2	2		2
	建築物（法第６条第１項第２号）	0	0	0	0	0	0	0	6	0	0	1	0	0	7		7
	建築物（法第６条第１項第３号）	0	0	0	0	0	0	0	0	1	0	0	1	2	4		4
	建築設備	0	0	0	0	0	0	0	0	0	0	0	0	1	1		1
	工作物	0	0	0	0	0	0	0	2	0	0	0	0	0	2		2
	小計	0	0	0	0	0	0	0	8	1	0	1	1	5	16	89	105
中間検査合格証交付件数（建築物）※		1	0	0	1	0	0	2	2	2	2	12	3	3	24		26
中間検査合格証交付件数（建築物）		0	1	0	1	0	0	2	5	0	2	14	19	4	44		46
7条検査済証交付件数※	建築物（法第６条第１項第１号）	1	3	0	1	1	0	6	2	1	0	2	2	1	8		14
	建築物（法第６条第１項第２号）	0	1	0	0	0	0	1	0	0	1	0	0	0	1		2
	建築物（法第６条第１項第３号）	2	2	0	1	0	0	5	8	0	0	1	1	0	10		15
	建築物（法第６条第１項第４号）	7	2	3	2	1	0	15	12	9	6	43	17	8	95		110
	建築設備	0	0	0	0	0	0	0	0	3	0	0	0	0	3		3
	工作物	20	0	1	2	0	0	23	0	1	0	1	1	0	3		26
	小計	30	8	4	6	2	0	50	22	14	7	47	21	9	120	1, 403	1, 573
7条検査済証交付件数	建築物（法第６条第１項第１号）	0	0	0	1	0	0	1	0	0	0	3	2	4	9		10
	建築物（法第６条第１項第２号）	0	2	0	1	0	5	8	14	3	2	12	17	3	51		59
	建築物（法第６条第１項第３号）	5	5	0	0	0	2	12	30	11	13	22	9	13	98		110
	建築設備	2	0	0	0	0	0	2	6	3	0	0	0	1	10		12
	工作物	1	1	1	2	0	0	5	23	3	10	4	2	0	42		47
	小計	8	8	1	4	0	7	28	73	20	25	41	30	21	210	1, 716	1, 954
18条確認件数	建築物（法第６条第１項第１号）	0	0	0	0	1	0	1	1	1	3	0	1	0	6		7
	建築物（法第６条第１項第２号）	1	1	0	1	0	0	3	3	0	1	0	0	0	4		7
	建築物（法第６条第１項第３号）	0	1	0	0	0	0	1	10	10	0	2	0	1	23		24
	建築設備	1	0	1	1	0	0	3	3	2	0	0	0	0	5		8
	工作物	0	0	0	0	0	0	0	1	1	0	0	0	0	2		2
	小計	2	2	1	2	1	0	8	18	14	4	2	1	1	40	2	50
18条検査済証交付件数※	建築物（法第６条第１項第１号）	1	0	0	0	0	0	1	0	0	0	0	0	0	0		1
	建築物（法第６条第１項第２号）	0	0	0	0	0	0	0	0	0	0	0	0	0	0		0
	建築物（法第６条第１項第３号）	0	0	0	0	0	0	0	0	0	0	0	0	0	0		0
	建築物（法第６条第１項第４号）	1	0	1	0	0	0	2	0	1	0	0	0	0	1		3
	建築設備	0	0	0	0	0	0	0	0	3	0	0	0	0	3		3
	工作物	0	0	0	1	0	0	1	0	0	0	0	0	0	0		1
	小計	2	0	1	1	0	0	4	0	4	0	0	0	0	4	0	8
18条検査済証交付件数	建築物（法第６条第１項第１号）	0	0	0	0	1	0	1	4	0	4	0	0	0	8		9
	建築物（法第６条第１項第２号）	0	0	0	0	0	0	0	2	0	1	0	0	0	3		3
	建築物（法第６条第１項第３号）	0	1	0	0	0	0	1	8	9	0	2	0	1	20		21
	建築設備	1	0	1	1	0	0	3	3	2	0	0	0	0	5		8
	工作物	0	0	0	0	0	0	0	15	1	1	0	0	0	17		17
	小計	1	1	1	1	1	0	5	32	12	6	2	0	1	53	1	59

※：令和8年３月31日以前に確認済証を交付されたもの

4）法第42条第１項第５号の位置指定道路

区分 年度	指定件数	指定延長（m）
令和３年度	7［40］	398.04［1,092.96］
令和４年度	15［50］	962.70［2,528.92］
令和５年度	8［40］	552.07［2,188.03］
令和６年度	12［29］	716.55［1,408.89］
令和７年度	10［32］	427.03［1,519.67］

［　］は外書で６特定行政庁

宅地建物取引業法の施行状況

1）宅地建物取引士及び宅地建物取引業者数等

区分 年度	宅地建物取引士				宅地建物取引業者数（年度末）
	資格試験		登録		
	受験申込者数	合格者数	年間登録者数	登録者数(年度末)	
令和３年度	1,794	230	166	6,233	910
令和４年度	1,714	210	177	6,399	926
令和５年度	1,845	238	175	6,565	935
令和６年度	1,862	230	130	6,691	942
令和７年度	1,891	239	216	6,900	951

2）関係団体の正会員数

年度	名称	（公社）大分県宅地建物取引業協会	（公社）全日本不動産協会大分県本部
	設立年月日	昭和42年５月26日	昭和39年３月18日
令和３年度		707	184
令和４年度		733	191
令和５年度		720	196
令和６年度		819	204
令和７年度		817	207

（Ｒ８．３．31現在）

※(公社)大分県宅地建物取引業協会の正会員数の数え方は、令和６年度から本店のみから支店を含む数へ変更

建築士法の施行状況

1）試験合格者及び免許登録者数

区分／年度	一級建築士試験合格者数（県内）	二級建築士			木造建築士		
		試験		免許登録者数（年度末現在）	試験		免許登録者数（年度末現在）
		受験者数	合格者数		受験者数	合格者数	
令和３年度	31	191	44	8,006	2	0	104
令和４年度	12	190	47	8,051	2	0	104
令和５年度	12	205	31	8,077	1	0	104
令和６年度	18	228	41	8,126	2	1	105
令和７年度	16	186	36	8,154	1	0	105

2）建築士事務所登録者数

区分／年度	一級建築士事務所	二級建築士事務所	木造建築士事務所
令和３年度	602	226	1
令和４年度	581	221	2
令和５年度	554	210	3
令和６年度	534	206	3
令和７年度	512	204	3

3）関係団体の正会員数

年度	名称	（公社）大分県建築士会	（一社）大分県建築士事務所協会
	設立年月日	昭和33年12月１日	昭和40年12月10日
令和３年度		967	152
令和４年度		939	148
令和５年度		922	150
令和６年度		908	148
令和７年度		892	146

（Ｒ８．３．31現在）

公営住宅等整備事業実績（単位：戸数）

実績等 / 事業主体	公営住宅等整備実績														R８．４．１ 公営住宅管理戸数	R８．４．１ 特公賃管理戸数
	R１年度		R２年度		R３年度		R４年度		R５年度		R６年度		R７年度			
	公営	特公賃	公営	特公賃	公営	特公賃	公営	特公賃	公営	特公賃	公営	特公賃	公営	特公賃		
大分県（県営）					20						33		56		8,557	0
大分市			40												4,908	78
別府市					242										2,224	18
中津市							22				18		12		1,041	61
日田市					8										888	71
佐伯市															1,541	117
臼杵市															547	15
津久見市															241	0
竹田市															377	88
豊後高田市	2														347	15
杵築市															259	49
宇佐市					16										1,396	83
豊後大野市	23				25						15				878	97
由布市															443	36
国東市															622	138
姫島村															46	0
日出町															263	0
九重町	3					14									193	14
玖珠町															254	0
市町村計	28	0	40	0	293	14	22	0	0	0	33	0	12	0	16,468	880
合　計	28	0	40	0	313	14	22	0	0	0	66	0	68	0	25,025	880

※公営住宅、特公賃以外の戸数は除く

住宅地区改良事業（含、小集落地区改良事業）建設（実績）

施工者	地区数	事業年（変更）	地区面積（ha）	住宅数（戸）	不良住宅数（戸）	不良率（%）	改良住宅戸数（戸）	備考
中　津　市	榊　　原	46～50（46～60）	3.85	269	268	99.6	135	一　般
	今 井 野	49	1.14	57	53	93.0	32	一　般
豊後高田市	夏　　目	46～47	0.66	74	50	67.6	40	一　般
日　田　市	京　　町	50～53（50～54）	3.31	102	55	53.9	38	小集落
	北 友 田	50～51	3.19	50	34	68.0	12	小集落
玖　珠　町	十 五 駄	49～50	3.60	17	16	94.1	12	小集落
九　重　町	書　　曲	49～51	6.11	37	34	91.9	0	小集落
大　分　市	旭　　町	56～60	4.72	231	126	54.6	78	小集落
	荒　　巻	60～61（60～元）	3.29	62	33	53.2	14	小集落
杵　築　市（旧山香町）	立　　石	60～61	1.17	20	16	80.0	1	小集落
竹　田　市	阿　　蔵	H25～26	1.05	21	12	57.1	6	小規模
計	地区数11		32.09	940	697	74.1	368	

市町村別県営住宅管理戸数

（R８．４．１現在）

所在市町村	団　地　数	戸　数
大分市	31	6,010
別府市	11	632
中津市	8	287
日田市	7	290
佐伯市	4	222
臼杵市	6	187
津久見市	3	68
竹田市	4	81
豊後高田市	3	120
杵築市	1	20
宇佐市	6	294
豊後大野市	9	205
由布市	1	20
国東市	4	91
姫島村	1	9
日出町	1	24
九重町	1	12
玖珠町	1	18
合計	102	8,590

施設整備課

【営繕業務の状況（発注機関別）】

（令和８年３月31日現在）

１）工事執行（契約）量の推移と内訳　（金額：千円）

区分／年度	施設整備課		別府土木		大分土木		臼杵土木		豊後大野土木		日田土木		中津土木		合計	
	件数	金　額	件数	金　額	件数	金　額	件数	金　額	件数	金　額	件数	金　額	件数	金　額	件数	金　額
令和５年度	32	4,196,593	34	1,221,223	91	4,994,780	18	1,455,979	12	180,572	8	88,328	16	481,065	211	12,618,540
令和６年度	25	4,448,831	18	654,274	63	3,012,856	11	488,520	11	347,811	8	153,152	33	1,647,696	169	10,753,140
令和７年度	30	1,151,864	33	2,517,174	51	1,687,891	21	453,802	15	972,583	14	186,966	16	327,733	180	7,298,013

２）設計委託執行（契約）量の推移と内訳　（金額：千円）

区分／年度	施設整備課		別府土木		大分土木		臼杵土木		豊後大野土木		日田土木		中津土木		合計	
	件数	金　額	件数	金　額	件数	金　額	件数	金　額	件数	金　額	件数	金　額	件数	金　額	件数	金　額
令和５年度	6	145,607	26	58,401	29	110,367	11	56,029	11	43,828	12	26,117	16	50,610	111	490,959
令和６年度	9	174,762	17	42,924	33	154,152	5	16,109	9	16,460	9	21,445	12	25,364	94	451,216
令和７年度	14	80,923	11	50,386	28	57,606	6	20,940	7	44,814	8	22,676	6	14,652	80	291,997

※当該年度に完成（完了）したものを集計している。地質調査等の調査業務、工事監理委託は除いている。

【補助事業にかかる設計審査及び竣工審査業務】

審査業務量の推移

年　　度	件　　数	審査対象事業費（千円）
平成21年度	24	1,254,009
平成22年度	21	2,401,891
平成23年度	38	3,334,758
平成24年度	34	1,989,161
平成25年度	19	1,892,595
平成26年度	30	9,191,774
平成27年度	32	11,646,955
平成28年度	51	6,604,678
平成29年度	70	376,916,651
平成30年度	61	14,357,081
令和元年度	52	7,310,098
令和2年度	21	3,101,648
令和3年度	27	3,473,109
令和4年度	24	1,026,773
令和5年度	26	3,233,835
令和6年度	13	4,584,861
令和7年度	8	3,899,061

県有建築物防災対策推進事業

年　　度	対象建築物	事業費（千円）	備　　考
平成21年度	調査・設計５棟 工事　１棟	56,049	耐震補強工事・耐震調査委託
平成22年度	調査　５棟 工事　４棟	50,897	耐震補強工事・耐震調査委託
平成23年度	調査１５棟 工事　２棟	37,580	設備耐震調査委託・工事
平成24年度	診断・設計１０棟 工事　８棟	225,458	診断・補強設計・補強工事 設備耐震工事
平成25年度	設計　３棟 工事　３棟	589,275	補強設計・補強工事 設備耐震工事
平成26年度	診断・設計７棟 工事　６棟	2,274,764	診断・補強設計・補強工事 設備耐震工事
平成27年度	診断・設計５棟 工事　９棟	621,816	診断・補強設計・補強工事 設備耐震工事
平成28年度	診断・設計３棟 工事　５棟	368,320	診断・補強設計・補強工事 設備耐震工事
平成29年度	診断・設計２棟 工事　４棟	359,330	診断・補強設計・補強工事 設備耐震工事
平成30年度	診断・設計３棟 工事　３棟	102,946	診断・補強設計・補強工事 設備耐震工事
令和元年度	診断・設計３棟 工事　６棟	387,755	診断・補強設計・補強工事 設備耐震工事
令和2年度	診断・設計２棟 工事　２棟	146,791	診断・補強設計・補強工事 設備耐震工事
令和3年度	診断・設計３棟 工事　２棟	104,116	診断・補強設計・補強工事 設備耐震工事
令和4年度	設計　２棟 工事　２棟	539,006	補強設計・補強工事
令和5年度	工事　２棟	1,490,464	補強工事
令和6年度	工事　２棟	595,606	補強工事
令和7年度	工事　１棟	187,986	補強工事

主な大規模施設

築後10年を経過した大規模施設は、徐々に大がかりな保全措置が必要となってきており、施設に対するニーズも多様化する中、下記の施設において施設の長寿命化を目指し、保全計画の作成を行い、計画的に保全を行っていく。

施設名	建設年月	経過年数
県庁舎　本館	1962(S37).9	64
県庁舎　新館	1993(H5).9	33
県庁舎　別館	1972(S47).6	54
芸術文化短期大学	1975(S50).4	51
県立歴史博物館	1980(S55).10	46
産業科学技術センター	1994(H6).2	32
県立図書館	1994(H6).9	32
別府コンベンションセンター	1995(H7).6	31
大分中央警察署	1997(H9).1	29
看護科学大学	1998(H10).3	28
工科短期大学校（７棟）	1998(H10).3	28
県立総合文化センター	1998(H10).7	28
農業文化公園	2000(H12).3	26
大分スポーツ公園総合競技場	2001(H13).3	25
県立美術館	2014(H26).10	12
武道スポーツセンター	2019(H31).4	7

令和９年度

政府予算等に関する提言箇所図

令和8年 4月30日 現在

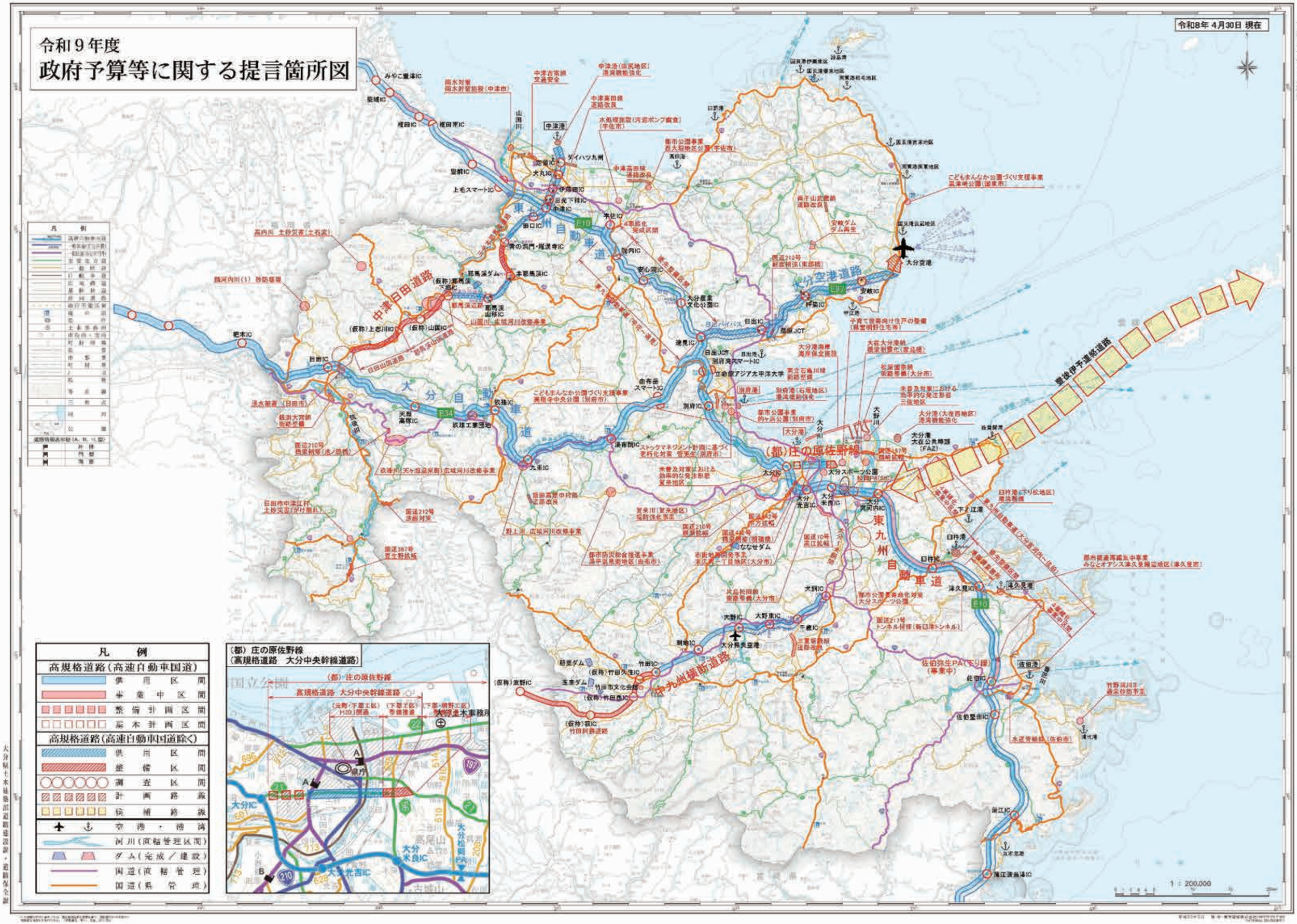

令和８年度
土木建築行政の概要

令和８年10月発行
編集・発行者：**大分県土木建築部**
〒870-8501　大分市大手町3-1-1
TEL　097-506-4555(直通)

監　　修：建設政策課
印　　刷：株式会社　プリメディア



国道210号「川下トンネル」
貫通式の様子

大分県人権啓発イメージキャラクター
こころちゃん

大分県人権尊重施策基本方針（第４次）

〇自己決定の尊重と自己実現が追求できる社会
〇差別や不合理な較差の解消に取り組む社会
〇多様な価値観と生き方を認め合う社会