

4.1.6 景観及び人と自然との触れ合いの活動の場の状況

1) 景観の状況

(1) 地域の景観特性

調査区域は、別府湾に面した地域であり、大分川、大野川が潤す大分平野を中心に市街地が広がり、市街地の背後に九六位山などの山々が連なる、海と山に囲まれた豊かな自然景観を有しています。

調査区域では、「景観法」(平成16年6月18日 法律第110号、最終改正：令和7年4月23日 法律第25号) 第八条第一項により定められた良好な景観の形式に関する計画として、大分市・豊後大野市・臼杵市で景観計画が策定されており、3市とも市全域が景観計画区域とされています。

また、大分市で「大分市景観条例」(平成19年3月22日 大分市条例第2号、最終改正：令和2年6月23日 条例第33号)、豊後大野市で「豊後大野市景観条例」(令和元年7月10日 豊後大野市条例第10号)、臼杵市で「臼杵市景観条例」(平成23年3月18日 臼杵市条例第1号、最終改正：令和3年3月25日 臼杵市条例第10号)が制定されています。

(2) 主要な眺望点の分布及び概況

調査区域に分布する主要な眺望点は表 4.1.6-1 に、位置図は図 4.1.6-1 に示すとおりです。

調査区域には、九六位山等、13 箇所の主要な眺望点があります。

表 4.1.6-1 主要な眺望点

番号	所在地	名称	概要 (出典に記載の眺望対象の状況)	出典
1	大分市	南蛮 BVNGO 交流館	展望台 (大友氏館跡庭園を眺めることができる)	2,3
2		九六位山	野外レクリエーション地、展望台 (大分市を一望できる)	3,15
3		鶴賀城跡	野外レクリエーション地 (戸次川 ¹ を一望できる)	3,6
4		円寿寺	地域にある見晴らしの良い神社・仏閣 (記載無し)	2,3
5		長曾我部信親墓	展望台 (戸次河原 ² を見下ろすことができる)	3
6		佐野植物公園	展望台 (記載無し)	3
7		高塚	展望台 (記載無し)	4
8		鏡城跡	展望台 (鶴賀城を望む)	5,6
9		天面山	野外レクリエーション地、展望台 (記載無し)	5
10		奥龍王様	地域にある見晴らしの良い神社・仏閣 (記載無し)	7
11		高ツブロからの眺望(萩尾)	展望台 (記載無し)	7
12		宮尾の竜王山	展望台 (記載無し)	7
13	臼杵市	未広ダム	主な眺望点、視点対象 (記載無し)	15

注1) 表中の番号は図 4.1.6-1 に対応

1: 文献上の記載は、「戸次川」であるが、現在の太野川を指す。

2: 文献上の記載は、「戸次河原」であるが、戸次河原の合戦の跡地である戸次川古戦場跡周辺の河原を指す。

出典: 2) 「大分県観光情報公式サイト HP / 観光スポット」(令和7年12月現在、公益社団法人 ツーリズムおおいた、大分県商工観光労働部観光局観光誘致促進室)

3) 「おおいた市観光ナビ / 観光スポット」(令和7年12月現在、一般社団法人 大分市観光協会)

4) 「判田地区史跡・景観 MAP」(平成26年3月、大分市市民協働推進課(作成:判田校区健康といやしの里づくり実行委員会))

5) 「竹中地区史跡・景観図」(平成27年、大分市市民協働推進課(作成:竹中校区健康といやしの里づくり実行委員会))

6) 「戸次地区史跡・景観図」(令和3年、大分市市民協働推進課(作成:戸次校区健康といやしの里づくり実行委員会))

7) 「吉野地区史跡・景観図」(平成23年、大分市市民協働推進課(作成:吉野校区健康といやしの里づくり実行委員会))

15) 「臼杵市景観計画(全体構想編)」(平成20年12月、臼杵市)

(3) 景観資源の分布及び概況

調査区域に分布する景観資源は表 4.1.6-2 に、位置図は図 4.1.6-1 に示すとおりです。
調査区域には、本宮山、犬江釜峡等、24 箇所の景観資源があります。

表 4.1.6-2 景観資源

番号	所在地	名称	概要	出典
1	大分市	上野丘丘陵地の河成段丘	河成段丘	1
2		大友氏館跡庭園	四季折々の花木	3
3		上野ヶ丘墓地公園	季節の花	3
4		大分川とその流域	大分市を代表する特徴的な景観	13
5		大野川とその流域	大分市を代表する特徴的な景観	4,5,13
6		高尾山自然公園	桜の名所	3
7		西寒多神社	ふじの名所、つつじ	2,3
8		本宮山	非火山性孤峰	1
9		九六位山	大分市を代表する特徴的な景観	13,15
10		吉野梅園	梅の名所	2,3
11		犬江釜峡	峡谷・渓谷	1,9
12		リバーパーク犬飼	桜、紅葉等の名所	2,9
13		立小野川	河川景観	4
14		立小野の山桜	山桜	4
15		高江川	河川景観	4
16		住床の菜の花	菜の花	4
17		米良川	河川景観	4
18		百本桜(小岳)	桜	4
19		花の景観(黒仁田橋付近)	花	5
20	臼杵市	吉四六ランド	桜の名所、四季折々の花	2,10,11,12,15
21		普現寺	紅葉の名所	2,10,11,12
22		野津川	河川景観	15
23		末広川	河川景観	15
24		臼杵川	河川景観	15

注1) 表中の番号は図 4.1.6-1 に対応

出典: 1) 「第3回自然環境保全基礎調査 大分県自然環境情報図」(平成元年、環境庁)

2) 「大分県観光情報公式サイト HP / 観光スポット」(令和7年12月現在、公益社団法人 ツーリズムおおいた、大分県商工観光労働部観光局観光誘致促進室)

3) 「おおいた市観光ナビ / 観光スポット」(令和7年12月現在、一般社団法人 大分市観光協会)

4) 「判田地区史跡・景観 MAP」(平成26年3月、大分市市民協働推進課(作成:判田校区健康といやしの里づくり実行委員会))

5) 「竹中地区史跡・景観図」(平成27年、大分市市民協働推進課(作成:竹中校区健康といやしの里づくり実行委員会))

9) 「豊後大野おでかけマップ」(令和7年12月現在、一般社団法人 ぶんご大野里の旅公社、豊後大野市商工観光課)

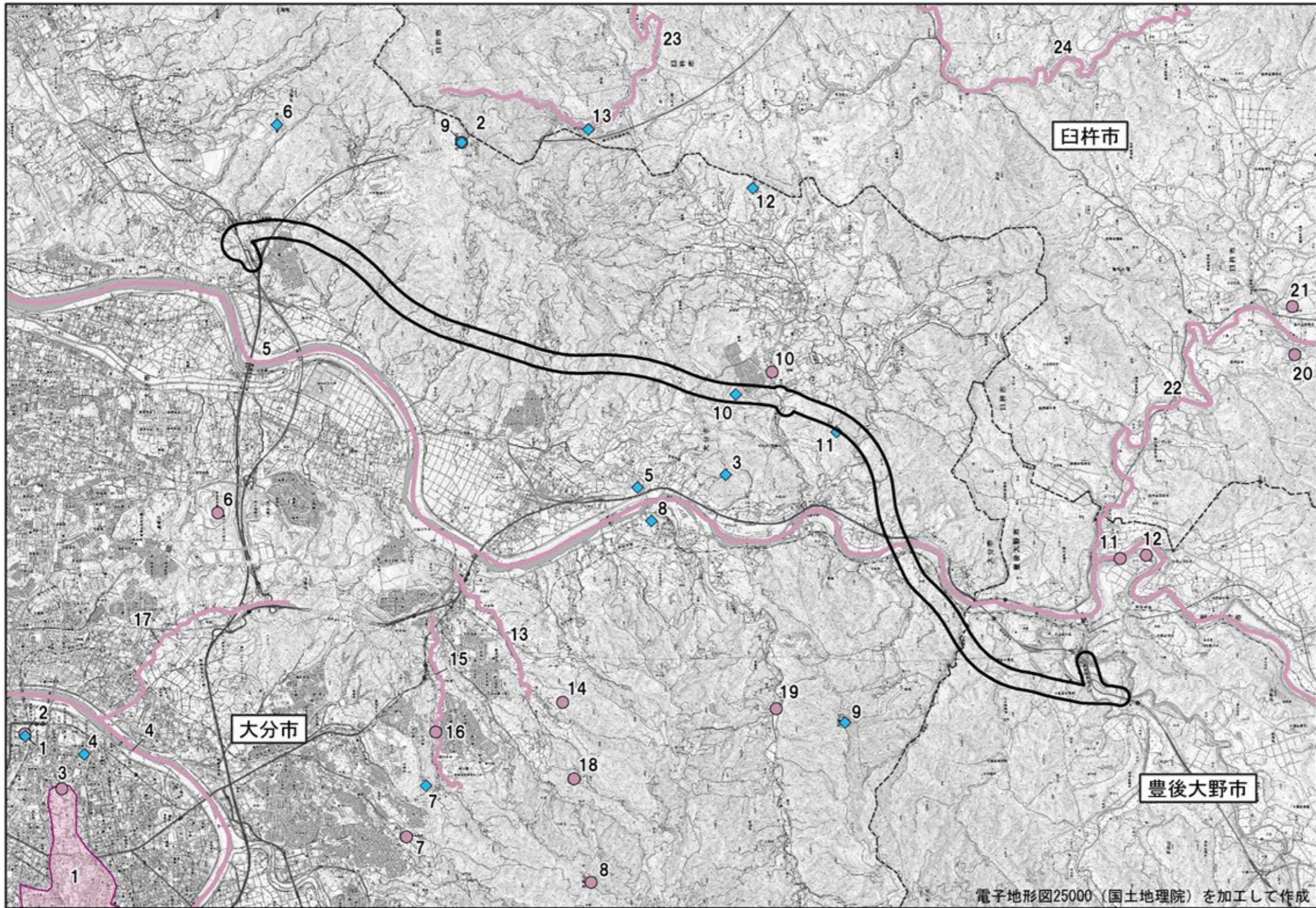
10) 「臼杵市観光協会 HP / 観る」(令和7年12月現在、一般社団法人 臼杵市観光協会)

11) 「臼杵市 HP / うすきで充電中 臼杵市観光パンフレット」(令和7年12月現在、臼杵市)

12) 「臼杵市 HP / 絵地図 臼杵みてある記」(令和7年12月現在、臼杵市)

13) 「大分市景観計画」(令和2年6月、大分市)


15) 「臼杵市景観計画(全体構想編)」(平成20年12月、臼杵市)



凡例

-  都市計画対象道路事業実施区域
-  市町村界
-  主要な眺望点
-  景観資源
-  景観資源

電子地形図25000（国土地理院）を加工して作成



注) 図中の番号及び出典は表 4.1.6-1 及び表 4.1.6-2 に対応
 出典: 1)「第3回自然環境保全基礎調査 大分県自然環境情報図」(平成元年、環境庁)
 2)「大分県観光情報公式サイトHP/観光スポット」(令和7年12月現在、公益社団法人 ツーリズムおおいた、大分県商工観光労働部観光局観光誘致促進室)
 3)「おおいた市観光ナビ/観光スポット」(令和7年12月現在、一般社団法人 大分市観光協会)
 4)「判田地区史跡・景観MAP」(平成26年3月、大分市市民協働推進課(作成:判田校区健康といやしの里づくり実行委員会))
 5)「竹中地区史跡・景観MAP」(平成27年、大分市市民協働推進課(作成:竹中校区健康といやしの里づくり実行委員会))
 6)「戸次地区史跡・景観MAP」(令和3年、大分市市民協働推進課(作成:戸次校区健康といやしの里づくり実行委員会))
 7)「吉野地区史跡・景観MAP」(平成23年、大分市市民協働推進課(作成:吉野校区健康といやしの里づくり実行委員会))
 8)「豊後大野おでかけマップ」(令和7年12月現在、一般社団法人 ふんご大野里の旅公社、豊後大野市商工観光課)
 9)「白杵市観光協会HP/観る」(令和7年12月現在、一般社団法人 白杵市観光協会)
 10)「白杵市HP/うすきで充電中 白杵市観光/インフレット」(令和7年12月現在、白杵市)
 11)「白杵市HP/絵地図 白杵みである記」(令和7年12月現在、白杵市)
 12)「大分市景観計画」(令和2年6月、大分市) 15)「白杵市景観計画(全体構想編)」(平成20年12月、白杵市)

(4) 主要な眺望景観

調査区域における主要な眺望景観の状況は表 4.1.6-3 に示すとおりです。

なお、実施区域の方向に視認できる可能性がある景観資源は、机上検討により水平方向の位置関係（方角）を把握することにより選定しました。

表 4.1.6-3 主要な眺望景観の状況

番号	主要な眺望点	実施区域の方向に視認できる可能性がある景観資源	位置関係
1	南蛮 BVNGO 交流館	2、4、5、6、9、10、11、12、13、14、15、17、19、20、21、22、23、24	南東～南の視野角内に実施区域が位置しており、同視野角内に存在する景観資源が実施区域の方向に視認できる可能性があります。
2	九六位山	1、2、3、4、5、6、7、8、9、10、13、14、15、16、17、18、19	南西～北北西の視野角内に実施区域が位置しており、同視野角内に存在する景観資源が実施区域の方向に視認できる可能性があります。
3	鶴賀城跡	9、10、11、12、20、21、22、23、24	北北東～南西の視野角内に実施区域が位置しており、同視野角内に存在する景観資源が実施区域の方向に視認できる可能性があります。
4	円寿寺	4、5、6、9、10、11、12、13、14、15、16、17、19、20、21、22、23、24	東南東～南の視野角内に実施区域が位置しており、同視野角内に存在する景観資源が実施区域の方向に視認できる可能性があります。
5	長曾我部信親墓	9、10、11、12、20、21、22、23、24	北北東～南南西の視野角内に実施区域が位置しており、同視野角内に存在する景観資源が実施区域の方向に視認できる可能性があります。
6	佐野植物公園	1、3、4、5、6、7、8、13、14、15、16、17、18、19	南南西～北西の視野角内に実施区域が位置しており、同視野角内に存在する景観資源が実施区域の方向に視認できる可能性があります。
7	高塚	5、9、10、11、12、13、14、15、16、19、20、21、22、23、24	東北東～南の視野角内に実施区域が位置しており、同視野角内に存在する景観資源が実施区域の方向に視認できる可能性があります。
8	鏡城跡	9、10、11、12、20、21、22、23、24	北東～南南西の視野角内に実施区域が位置しており、同視野角内に存在する景観資源が実施区域の方向に視認できる可能性があります。
9	天面山	9、10、11、12、20、21、22、23、24	北東～南の視野角内に実施区域が位置しており、同視野角内に存在する景観資源が実施区域の方向に視認できる可能性があります。
10	奥龍王様	1、2、3、4、5、6、7、8、9、10、11、12、13、14、15、16、17、18、19、20、21、22、23、24	眺望点は実施区域内に位置しており、東側または西側の視野角内に存在する景観資源が実施区域の方向に視認できる可能性があります。
11	高ツプロからの眺望（萩尾）	9、10、11、12、20、21、22、23、24	北北東～西南西の視野角内に実施区域が位置しており、同視野角内に存在する景観資源が実施区域の方向に視認できる可能性があります。
12	宮尾の竜王山	1、2、3、4、5、6、7、8、10、13、14、15、16、17、18、19	北～西南西の視野角内に実施区域が位置しており、同視野角内に存在する景観資源が実施区域の方向に視認できる可能性があります。
13	未広ダム	1、2、3、4、5、6、7、8、10、13、14、15、16、17、18、19	南西～北北西の視野角内に実施区域が位置しており、同視野角内に存在する景観資源が実施区域の方向に視認できる可能性があります。

注) 「実施区域の方向に視認できる可能性がある景観資源」に記載した番号は表 4.1.6-2 の整理番号に対応

2)人と自然との触れ合いの活動の場の状況

(1)人と自然との触れ合いの活動の場の概況

調査区域には、大友氏館跡庭園や上野丘子どものもり公園等の公園施設、高尾山自然公園やリバーパーク犬飼等のキャンプ場といった人と自然との触れ合いの活動の場があります。

(2)主要な人と自然との触れ合いの活動の場の分布及び概況

調査区域に分布する、主要な人と自然との触れ合いの活動の場は表 4.1.6-4 に、位置図は図 4.1.6-2 に示すとおりです。

調査区域には、高尾山自然公園やリバーパーク犬飼等、14箇所的主要な人と自然との触れ合いの活動の場があります。

表 4.1.6-4 主要な人と自然との触れ合いの活動の場

番号	市町	名称	活動区分	場区分	出典
1	大分市	大友氏館跡庭園	花の鑑賞	公園	3
2		上野丘子どものもり公園	ハイキング・散策	公園	3
3		上野ヶ丘墓地公園	花の鑑賞、森林浴	公園	3
4		天然塚公園	ハイキング・散策	公園	3
5		高尾山自然公園	キャンプ、花の鑑賞、ハイキング・散策、森林浴、	キャンプ場、遊歩道	3
6		佐野植物公園	花の鑑賞、ハイキング・散策	公園	2,3
7		西寒多神社	花の鑑賞	神社	2,3
8		九六位山	キャンプ、ハイキング・散策	キャンプ場	3
9		河原内川河川プール	川遊び	公園	16
10		鶴賀城跡	ハイキング・散策	散策路	3
11		吉野梅園	花の鑑賞	公園	2,3
12	豊後大野市	リバーパーク犬飼	キャンプ、花の鑑賞	キャンプ場	2,9
13	臼杵市	吉四六ランド	花の鑑賞	散策路	2,10,11,12
14		普現寺	紅葉の鑑賞	寺	2,10,11,12

注1)表中の番号は図 4.1.6-2 に対応

出典：2)「大分県観光情報公式サイト HP / 観光スポット」(令和7年12月現在、公益社団法人 ツーリズムおおいた、大分県商工観光労働部観光局観光誘致促進室)

3)「おおいた市観光ナビ / 観光スポット」(令和7年12月現在、一般社団法人 大分市観光協会)

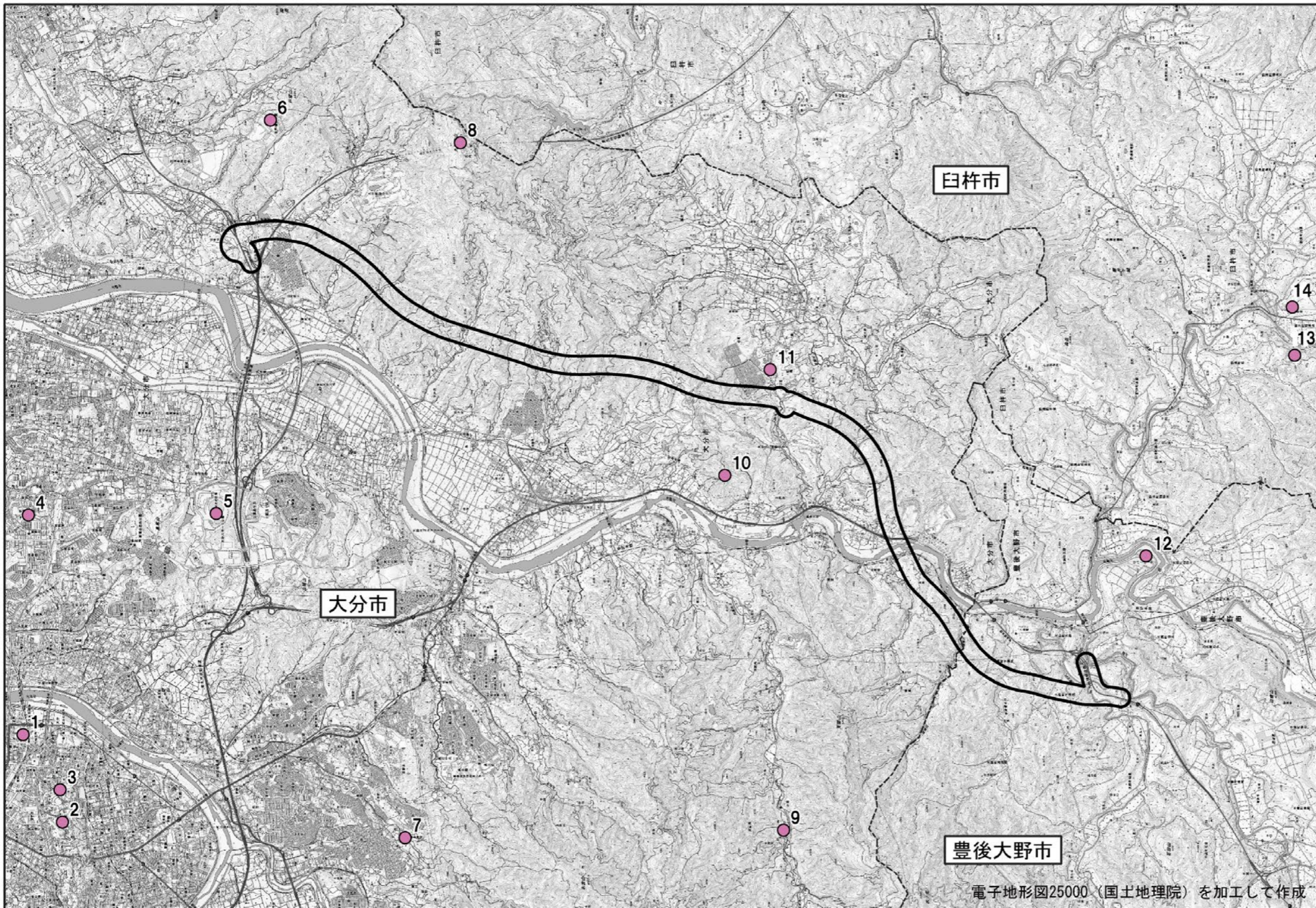
9)「豊後大野おでかけマップ」(令和7年12月現在、一般社団法人 大分市観光協会、豊後大野市商工観光課)

10)「臼杵市観光協会 HP / 観る」(令和7年12月現在、一般社団法人 臼杵市観光協会)




11)「臼杵市 HP / うすきで充電中 臼杵市観光パンフレット」(令和7年12月現在、臼杵市)

12)「臼杵市 HP / 絵地図 臼杵みてある記」(令和7年12月現在、臼杵市)

16)「大分市 HP / 河原内川河川プールの利用について」(令和7年12月現在、大分市)



凡例

-  都市計画対象道路事業実施区域
-  市町村界
-  人と自然との触れ合いの活動の場

電子地形図25000（国土地理院）を加工して作成



- 注) 図中の番号及び出典は表 4.1.6-4 に対応
- 出典：2)「大分県観光情報公式サイトHP/観光スポット」(令和7年12月現在、公益社団法人 ツーリズムおおいた、大分県商工観光労働部観光局観光誘致促進室)
 - 3)「おおいた市観光ナビ/観光スポット」(令和7年12月現在、一般社団法人 大分市観光協会)
 - 9)「豊後大野おでかけマップ」(令和7年12月現在、一般社団法人 ぶんご大野里の旅公社、豊後大野市商工観光課)
 - 10)「臼杵市観光協会HP/観る」(令和7年12月現在、一般社団法人 臼杵市観光協会)
 - 11)「臼杵市HP/うすきで充電中 臼杵市観光パンフレット」(令和7年12月現在、臼杵市)
 - 12)「臼杵市HP/絵地図 臼杵みてる記」(令和7年12月現在、臼杵市)
 - 16)「大分市HP/河原内川河川プールの利用について」(令和7年12月現在、大分市)

図 4.1.6-2 主要な人と自然との触れ合いの活動の場の位置

4.1.7 一般環境中の放射性物質の状況

空間放射線量率（対象とする空間の単位時間当たりの放射線量）の状況については、平成23年3月の東京電力福島第一原子力発電所事故以降、全国においてモニタリングポストが増設され、継続的にモニタリングが実施されています。これらのモニタリングポストにおける空間放射線量率の調査結果は、原子力規制委員会のホームページ等で公開されています。

調査区域には、1箇所のモニタリングポストがあります。モニタリングポストの位置は図4.1.7-1に示すとおりです。

また、調査区域のモニタリングポストにおける空間放射線量率の令和6年度の調査結果は、表4.1.7-1に示すとおりです。測定局における令和6年度の空間放射線量率（年間平均値）は0.048 μ Sv/hで、自然放射線のレベルとなっています。

なお、「放射線による健康影響等に関する統一的な基礎資料 令和6年度版」(令和7年4月1日、環境省)では、平常時の基準値を年間1mSvと定めています。1時間値に換算すると1時間当たり0.23 μ Svとなりますが、調査区域のモニタリングポストにおける空間放射線量率の令和6年度の調査結果は基準値を超えていません。

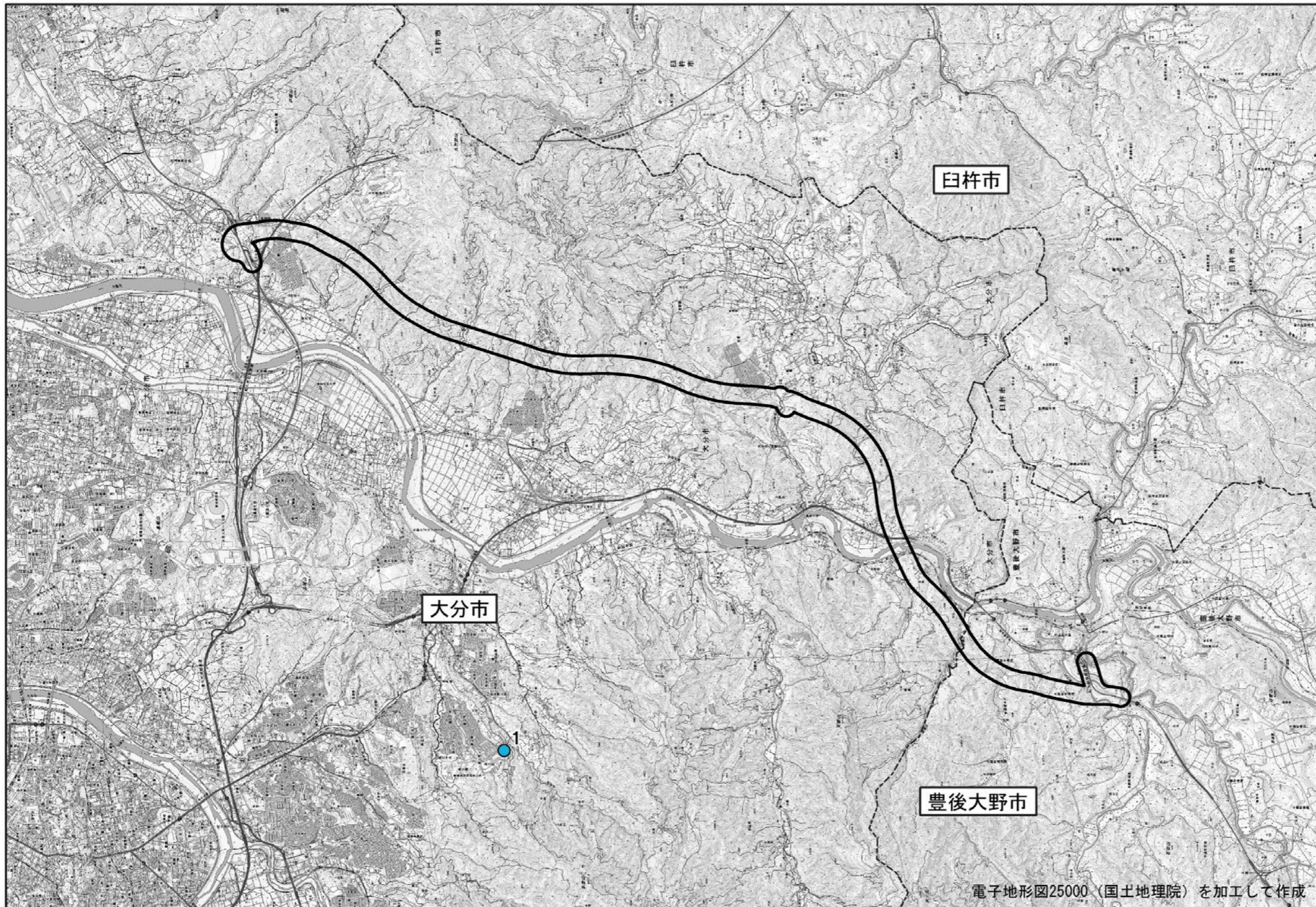
表 4.1.7-1 空間放射線量率（年間平均値）の調査結果（令和6年度）

番号	調査地点	空間放射線量率（年間平均値） （ μ Sv/h）
1	大分市高江 （県衛生環境研究センター）	0.048




注1) 表中の番号は図4.1.7-1に対応

注2) 空間放射線量率：対象とする空間の単位時間当たりの放射線量。

出典：「令和6年度 大気環境、水環境、ダイオキシン類、自動車騒音及び環境放射能 水準調査結果」（令和7年9月、大分県）



凡例

-  都市計画対象道路
事業実施区域
-  市町村界
-  モニタリングポスト

電子地形図25000（国土地理院）を加工して作成

注）図中の番号は表 4.1.7-1 に対応
 出典：「原子力規制委員会 HP / 放射線モニタリング情報共有・公表システム」（令和 7 年 12 月現在、原子力規制委員会）



図 4.1.7-1 モニタリングポストの位置

4.1.8 文化財の状況

「文化財保護法」(昭和25年5月30日法律第214号、最終改正：令和4年6月17日法律第68号)第二条では、文化財には、有形文化財、無形文化財、民俗文化財、記念物(史跡、名勝、天然記念物を含む)、文化的景観(重要文化的景観を含む)、伝統的建造物群の6種類に分類されることが示されています。

調査区域における文化財の指定等の状況は、以下に示すとおりです。

1) 有形文化財

調査区域には、「文化財保護法」(昭和25年5月30日法律第214号、最終改正：令和4年6月17日法律第68号)第二十七条第一項及び第五十七条第一項、「大分県文化財保護条例」(昭和30年4月1日大分県条例第12号、最終改正：令和7年3月27日大分県条例第3号)第四条第一項、及び「大分市文化財保護条例」(昭和51年3月29日大分市条例第3号、最終改正：令和4年3月29日大分市条例第19号)第四条第一項及び第四十六条第一項、及び「豊後大野市文化財保護条例」(平成17年3月31日豊後大野市条例第126号、最終改正：平成24年3月28日豊後大野市条例第2号)第四条第一項並びに「臼杵市文化財保護条例」(平成17年1月1日臼杵市条例第208号、最終改正：令和7年3月25日臼杵市条例第5号)第四条第一項及び第四十二条第一項により指定された有形文化財が122件あります。

有形文化財の一覧は表4.1.8-1に、位置は図4.1.8-1に示すとおりです。

なお、文化財の位置については、文化財の保護の観点から詳細な位置が公表されていない文化財が含まれるため、一般に入手可能な文献等に位置が示されている文化財のみ図示しました。

表 4.1.8-1(1) 有形文化財の一覧

番号	区分	名称	指定年月日	所在地	出典
1	国指定	五輪塔	昭和29年9月17日	臼杵市野津町大字八里合字津留平 1162	1,2,5,6
2		帆足家伝来田能村竹田関係資料	平成6年6月28日	大分市大字上野 865 大分市美術館	1,2,3
3		木造大日如来坐像	平成3年6月21日	大分市上野丘2丁目 8-27	1,2,3
4	国登録	帆足家分家住宅 「松石不老館」主屋	平成17年11月10日	大分市大字中戸次 4361	1,3
5		帆足家分家住宅 「松石不老館」新座敷	平成17年11月10日	大分市大字中戸次 4361、4363	1,3
6		帆足家分家住宅 「松石不老館」道具蔵	平成17年11月10日	大分市大字中戸次 4363	1,3
7		帆足家分家住宅 「松石不老館」質蔵	平成17年11月10日	大分市大字中戸次 4363	1,3
8		帆足家分家住宅 「松石不老館」湯殿及び風呂	平成17年11月10日	大分市大字中戸次 4361	1,3
9		帆足家分家住宅 「松石不老館」井戸上屋	平成17年11月10日	大分市大字中戸次 4361	1,3
10		帆足家分家住宅 「松石不老館」穀物蔵	平成17年11月10日	大分市大字中戸次 4361	1,3

注) 表中の番号は図4.1.8-1に対応

出典：1) 「文化庁HP/国指定文化財等データベース」(令和7年12月現在、文化庁)

2) 「大分県HP/県内の国・県指定文化財」(令和7年12月現在、大分県)

3) 「大分市HP/大分市の文化財」(令和7年12月現在、大分市)

4) 「豊後大野市HP/市内文化財一覧」(令和7年12月現在、豊後大野市)

5) 「臼杵市HP/臼杵市所在指定文化財一覧」(令和7年12月現在、臼杵市)

6) 「大分県遺跡地図」(平成30年3月、大分県教育委員会)

表 4.1.8-1(2) 有形文化財の一覧

番号	区分	名称	指定年月日	所在地	出典	
11	国登録	帆足家分家住宅 「松石不老館」味噌蔵	平成 17 年 11 月 10 日	大分市大字中戸次 4362	1,3	
12		帆足家分家住宅 「松石不老館」裏二階	平成 17 年 11 月 10 日	大分市大字中戸次 4361	1,3	
13		帆足家分家住宅 「松石不老館」門	平成 17 年 11 月 10 日	大分市大字中戸次 4361	1,3	
14		帆足家分家住宅 「松石不老館」塀	平成 17 年 11 月 10 日	大分市大字中戸次 4361	1,3	
15		帆足家本家住宅 「富春館」主屋	平成 18 年 11 月 29 日	大分市大字中戸次 4381-1	1,3	
16		帆足家本家住宅 「富春館」宝蔵	平成 18 年 11 月 29 日	大分市大字中戸次 4381-1	1,3	
17		帆足家本家住宅 「富春館」質蔵	平成 18 年 11 月 29 日	大分市大字中戸次 4381-1	1,3	
18		帆足家本家住宅 「富春館」洋館	平成 18 年 11 月 29 日	大分市大字中戸次 4381-1	1,3	
19		帆足家本家住宅 「富春館」離れ	平成 18 年 11 月 29 日	大分市大字中戸次 4381-1	1,3	
20		帆足家本家住宅 「富春館」表門	平成 18 年 11 月 29 日	大分市大字中戸次 4381-1	1,3	
21		帆足家本家住宅 「富春館」中門	平成 18 年 11 月 29 日	大分市大字中戸次 4381-1	1,3	
22		帆足家本家住宅 「富春館」塀	平成 18 年 11 月 29 日	大分市大字中戸次 4381-1	1,3	
23		県指定	平尾社鳥居	昭和 33 年 3 月 25 日	豊後大野市千歳町新殿 941	2,4,6
24			石造宝塔(平尾社宝塔)	昭和 33 年 3 月 25 日	豊後大野市千歳町新殿 651	2,4,6
25			刀	昭和 40 年 3 月 9 日	大分市田尻(個人蔵)	2,3
26			稲葉文書	昭和 41 年 3 月 22 日	臼杵市吉小野 4296 番地 臼杵市文化財管理センター	2,5
27			刀	昭和 43 年 3 月 29 日	大分市森(個人蔵)	2,3
28			木造不動明王坐像	昭和 44 年 3 月 22 日	大分市上野丘 2 丁目 8 番 27 号	2,3
29			石造五輪塔(二)	昭和 45 年 3 月 31 日	豊後大野市千歳町新殿 69	2,4,6
30			紙本著色厩図六曲屏風	昭和 46 年 3 月 23 日	大分市上野丘西 23-19	2,3
31			絹本著色柿本人麿図	昭和 46 年 3 月 23 日	大分市上野丘西 23-19	2,3
32			高添石幢	昭和 49 年 3 月 19 日	豊後大野市千歳町長峰 2265	2,4,6
33	名塚板碑		昭和 50 年 3 月 28 日	臼杵市野津町大字八里合	2,5,6	
34	中山板碑		昭和 50 年 3 月 28 日	臼杵市野津町大字宮原字中 山	2,5,6	
35	城ヶ平板碑		昭和 50 年 3 月 28 日	臼杵市野津町大字宮原字寺 小路	2,5	
36	名塚宝塔		昭和 50 年 3 月 28 日	臼杵市野津町大字八里合	2,5,6	
37	新飼宝塔		昭和 50 年 3 月 28 日	豊後大野市犬飼町黒松 1128-1	2,4,6	
38	大聖寺宝篋印塔		昭和 50 年 3 月 28 日	豊後大野市犬飼町柴北	2,4,6	
39	芝尾板碑		昭和 51 年 3 月 30 日	臼杵市野津町大字老松字芝 尾	2,5,6	

注 1) 表中の番号は図 4.1.8-1 に対応

注 2) 表中の網掛けは詳細な位置を特定できない地点を示す

出典: 1) 「文化庁 HP / 国指定文化財等データベース」(令和 7 年 12 月現在、文化庁)

2) 「大分県 HP / 県内の国・県指定文化財」(令和 7 年 12 月現在、大分県)

3) 「大分市 HP / 大分市の文化財」(令和 7 年 12 月現在、大分市)

4) 「豊後大野市 HP / 市内文化財一覧」(令和 7 年 12 月現在、豊後大野市)

5) 「臼杵市 HP / 臼杵市所在指定文化財一覧」(令和 7 年 12 月現在、臼杵市)

6) 「大分県遺跡地図」(平成 30 年 3 月、大分県教育委員会)

表 4.1.8-1(3) 有形文化財の一覧

番号	区分	名称	指定年月日	所在地	出典
40	県指定	芝尾一乗妙典一万部塔	昭和 51 年 3 月 30 日	臼杵市野津町大字老松字芝尾	2,5,6
41		大迫磨崖大日如来坐像	昭和 51 年 3 月 30 日	豊後大野市千歳町長峰 1526	2,4,6
42		宮脇宝塔	昭和 52 年 3 月 31 日	豊後大野市犬飼町黒松 979	2,4,6
43		松尾五輪塔	昭和 53 年 3 月 31 日	臼杵市野津町大字亀甲字松尾	2,5,6
44		安藤家刀	昭和 54 年 5 月 15 日	大分市横尾(個人蔵)	2,3
45		中間石幢	昭和 55 年 4 月 8 日	大分市上志津留	2,3,6
46		王座石幢	昭和 55 年 4 月 8 日	臼杵市大字吉小野字地藏崎	2,5
47		万年橋	昭和 55 年 4 月 8 日	大分市寒田 1644	2,3
48		金剛宝戒寺木造釈迦如来立像	昭和 57 年 3 月 30 日	大分市上野丘 2 丁目 8 番 27 号	2,3
49		藤ノ木石幢	昭和 58 年 4 月 12 日	豊後大野市犬飼町高津原 256	2,4,6
50		伊丹家刀	昭和 58 年 4 月 12 日	豊後大野市三重町(個人蔵)	2,4
51		破亀甲花菱沢瀉軍配紋散蒔絵婚礼調度	昭和 62 年 3 月 27 日	臼杵市吉小野 4296 番地 臼杵市文化財管理センター	2
52		木造阿弥陀如来坐像	昭和 63 年 3 月 15 日	豊後大野市犬飼町柴北 1329-1	2,4
53		太刀 (豊州之住人直宗作)	昭和 63 年 3 月 15 日	大分市坂ノ市(個人蔵)	2,3
54		伊丹家刀	平成 2 年 3 月 29 日	豊後大野市三重町(個人蔵)	2,4
55		木造聖徳太子立像	平成 9 年 3 月 25 日	大分市上野丘 2 丁目 8 番 27 号	2,3
56		刀	平成 10 年 3 月 20 日	大分市大道町(個人蔵)	2,3
57		脇指	平成 10 年 3 月 20 日	大分市大道町(個人蔵)	2,3
58		老松花原石幢	平成 11 年 3 月 23 日	臼杵市野津町大字老松	2,5,6
59		絹本著色阿弥陀来迎図	平成 11 年 3 月 23 日	大分市森 549	2,3
60		木造阿弥陀如来立像	平成 11 年 3 月 23 日	大分市森 549	2,3
61		備後尾板碑	平成 13 年 4 月 3 日	臼杵市野津町大字八里合	2,5,6
62		刀(平長盛)	平成 13 年 4 月 3 日	大分市常行(個人蔵)	2,3
63		刀(平長盛)	平成 13 年 4 月 3 日	大分市森(個人蔵)	2,3
64		木造十一面観音菩薩立像	平成 14 年 3 月 29 日	大分市永興 10 組	2,3
65		絹本著色涅槃図	平成 18 年 3 月 31 日	大分市上野丘 2 丁目 8 番 27 号	2,3
66		銅造如来立像	平成 19 年 3 月 30 日	大分市上野丘 2 丁目 8 番 27 号	2,3
67		近世絵図資料群	平成 19 年 3 月 30 日	臼杵市吉小野 4296 番地 臼杵市文化財管理センター	2,5
68		臼杵藩御会所日記 附御会所日記頭書古史捷	平成 21 年 3 月 17 日	臼杵市吉小野 4296 番地 臼杵市文化財管理センター	2,5
69	木造釈迦如来坐像	平成 28 年 2 月 23 日	大分市大字松岡 5743 番地	2,3	
70	市指定	神庫	昭和 49 年 1 月 9 日	大分市寒田	3

注 1) 表中の番号は図 4.1.8-1 に対応

注 2) 表中の網掛けは詳細な位置を特定できない地点を示す

出典: 1) 「文化庁 HP / 国指定文化財等データベース」(令和 7 年 12 月現在、文化庁)

2) 「大分県 HP / 県内の国・県指定文化財」(令和 7 年 12 月現在、大分県)

3) 「大分市 HP / 大分市の文化財」(令和 7 年 12 月現在、大分市)

4) 「豊後大野市 HP / 市内文化財一覧」(令和 7 年 12 月現在、豊後大野市)

5) 「臼杵市 HP / 臼杵市所在指定文化財一覧」(令和 7 年 12 月現在、臼杵市)

6) 「大分県遺跡地図」(平成 30 年 3 月、大分県教育委員会)

表 4.1.8-1(4) 有形文化財の一覧

番号	区分	名称	指定年月日	所在地	出典
71	市指定	円寿寺相伝文書及び大友資料	昭和 51 年 8 月 24 日	大分市上野丘	3
72		帆足本家酒造蔵	平成 11 年 3 月 23 日	大分市中戸次	3
73		刀	平成 11 年 3 月 23 日	大分市森町(個人蔵)	3
74		刀	平成 11 年 3 月 23 日	大分市永興(個人蔵)	3
75		水分神社銅鉾	平成 20 年 12 月 4 日	大分市横尾	3
76		木造釈迦如来坐像	平成 27 年 7 月 3 日	大分市永興	3
77		木造五劫思惟阿弥陀如来坐像	平成 29 年 3 月 9 日	大分市片島	3
78		米山の笠塔婆	平成 17 年 3 月 31 日	豊後大野市千歳町船田(米山)1268	4,6
79		石五道の板碑	平成 17 年 3 月 31 日	豊後大野市千歳町高添(石五道)2640	4,6
80		石五道の石幢	平成 17 年 3 月 31 日	豊後大野市千歳町高添(石五道)2648	4,6
81		岡の笠塔婆	平成 17 年 3 月 31 日	豊後大野市千歳町新殿(岡)546	4,6
82		楠の宝塔	平成 17 年 3 月 31 日	豊後大野市千歳町石田(楠)	4,6
83		大乘寺境内宝篋印塔	平成 17 年 3 月 31 日	豊後大野市千歳町新殿(檜木野)166-2	4,6
84		長慶寺跡八仏笠地蔵	平成 17 年 3 月 31 日	豊後大野市千歳町長峰(大迫)1292	4,6
85		五郎丸の板碑	平成 17 年 3 月 31 日	豊後大野市千歳町石田(五郎丸)	4,6
86		漆生の笠塔婆	平成 17 年 3 月 31 日	豊後大野市千歳町下山(漆生)	4,6
87		日向久保の宝篋印塔	平成 17 年 3 月 31 日	豊後大野市千歳町柴山(日向久保)2033	4,6
88		峯の笠塔婆	平成 17 年 3 月 31 日	豊後大野市千歳町柴山(峯)1351	4,6
89		藤原の板碑	平成 17 年 3 月 31 日	豊後大野市千歳町柴山(藤原)2480	4,6
90		高添上の板碑	平成 17 年 3 月 31 日	豊後大野市千歳町高添(高添上)2119-2	4,6
91		久保山の宝篋印塔	平成 17 年 3 月 31 日	豊後大野市千歳町石田(久保山)1746	4,6
92		下ノ原の道標	平成 17 年 3 月 31 日	豊後大野市千歳町長峰(下ノ原)	4,6
93		妙覚寺山門	平成 17 年 3 月 31 日	豊後大野市千歳町柴山1747	4,6
94		黒松宝篋印塔	平成 17 年 3 月 31 日	豊後大野市犬飼町黒松	4,6
95		高津原石幢	平成 17 年 3 月 31 日	豊後大野市犬飼町高津原	4,6
96		親綱宝篋印塔	平成 17 年 3 月 31 日	豊後大野市犬飼町柴北	4,6
97		大聖寺五輪塔	平成 17 年 3 月 31 日	豊後大野市犬飼町柴北	4,6
98		愛宕石幢	平成 17 年 3 月 31 日	豊後大野市犬飼町柴北	4,6
99		六ツ子庵石幢	平成 17 年 3 月 31 日	豊後大野市犬飼町柴北	4,6
100		石井宝篋印塔	平成 17 年 3 月 31 日	豊後大野市犬飼町田原(石井)	4,6

注 1) 表中の番号は図 4.1.8-1 に対応

注 2) 表中の網掛けは詳細な位置を特定できない地点を示す

出典: 1) 「文化庁 HP / 国指定文化財等データベース」(令和 7 年 12 月現在、文化庁)

2) 「大分県 HP / 県内の国・県指定文化財」(令和 7 年 12 月現在、大分県)

3) 「大分市 HP / 大分市の文化財」(令和 7 年 12 月現在、大分市)

4) 「豊後大野市 HP / 市内文化財一覧」(令和 7 年 12 月現在、豊後大野市)

5) 「臼杵市 HP / 臼杵市所在指定文化財一覧」(令和 7 年 12 月現在、臼杵市)

6) 「大分県遺跡地図」(平成 30 年 3 月、大分県教育委員会)

表 4.1.8-1(5) 有形文化財の一覧

番号	区分	名称	指定年月日	所在地	出典
101	市指定	上重宝篋印塔	平成 17 年 3 月 31 日	豊後大野市犬飼町田原 (上重)	4,6
102		下野熊埜社鳥居	平成 17 年 3 月 31 日	豊後大野市犬飼町下津尾 (下野)	4,6
103		下野宝篋印塔(上)	平成 17 年 3 月 31 日	豊後大野市犬飼町下津尾 (下野)	4,6
104		下野宝篋印塔(下)	平成 17 年 3 月 31 日	豊後大野市犬飼町下津尾 (下野)	4,6
105		千世橋	平成 17 年 3 月 31 日	豊後大野市犬飼町下津尾 (真萱)	4,6
106		佐土原石幢	平成 17 年 3 月 31 日	豊後大野市犬飼町大寒 (下奥山)	4,6
107		虎御前宝篋印塔	平成 17 年 3 月 31 日	豊後大野市犬飼町高津原 (山田)	4,6
108		神宿橋	平成 17 年 3 月 31 日	豊後大野市犬飼町柴北	4,6
109		黒松阿蘇社鳥居	平成 17 年 3 月 31 日	豊後大野市犬飼町黒松	4,6
110		釈迦堂宝篋印塔	平成 17 年 3 月 31 日	豊後大野市犬飼町田原 (石井)	4,6
111		両村橋	平成 17 年 3 月 31 日	豊後大野市犬飼町柴北	4,6
112		田原十一面観音像	平成 17 年 3 月 31 日	豊後大野市犬飼町田原 (上重)	4,6
113		大聖寺五輪塔群	平成 17 年 3 月 31 日	豊後大野市犬飼町柴北	4,6
114		大聖寺聖観音像	平成 17 年 3 月 31 日	豊後大野市犬飼町柴北	4
115		大聖寺達磨像	平成 17 年 3 月 31 日	豊後大野市犬飼町柴北	4
116		大聖寺弁財尊天像	平成 17 年 3 月 31 日	豊後大野市犬飼町柴北	4
117		棟札	平成 17 年 3 月 31 日	豊後大野市千歳町柴山 5817(宮田)	4
118		棟札	平成 17 年 3 月 31 日	豊後大野市千歳町柴山 5817(宮田)	4
119		春藤家資料(上記)	平成 18 年 5 月 1 日	臼杵市大字吉小野	5
120		下ノ江村関連史料	平成 19 年 6 月 28 日	臼杵市内	5
121		地藏原石幢 (角柱・円柱)	平成 20 年 7 月 1 日	臼杵市大字高山字地藏原	5
122		田尻宝篋印塔	平成 20 年 7 月 1 日	臼杵市大字田尻字山ノ下	5

注 1) 表中の番号は図 4.1.8-1 に対応

注 2) 表中の網掛けは詳細な位置を特定できない地点を示す

出典: 1) 「文化庁 HP / 国指定文化財等データベース」(令和 7 年 12 月現在、文化庁)

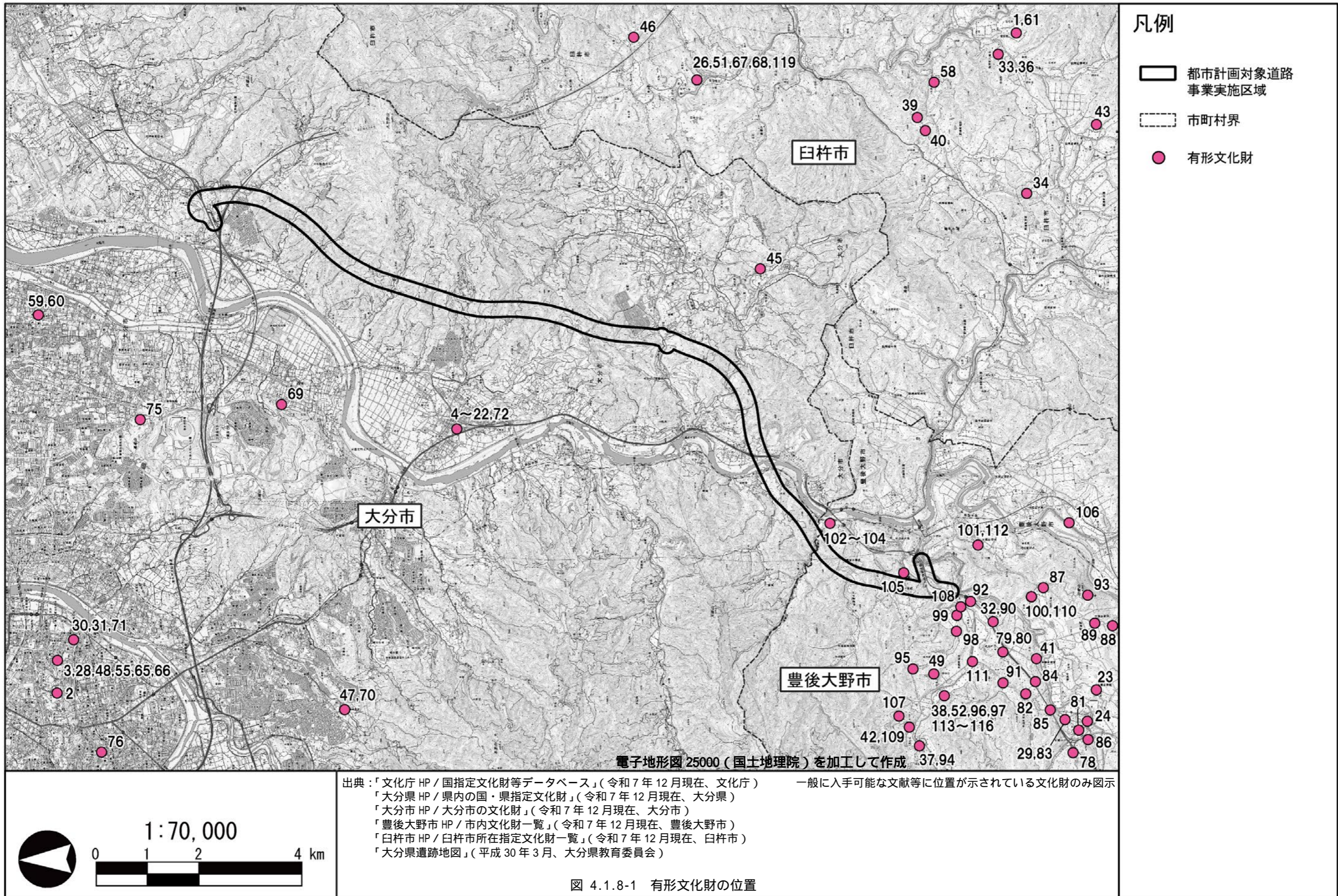
2) 「大分県 HP / 県内の国・県指定文化財」(令和 7 年 12 月現在、大分県)

3) 「大分市 HP / 大分市の文化財」(令和 7 年 12 月現在、大分市)

4) 「豊後大野市 HP / 市内文化財一覧」(令和 7 年 12 月現在、豊後大野市)

5) 「臼杵市 HP / 臼杵市所在指定文化財一覧」(令和 7 年 12 月現在、臼杵市)

6) 「大分県遺跡地図」(平成 30 年 3 月、大分県教育委員会)



2)無形文化財

調査区域には、「文化財保護法」(昭和 25 年 5 月 30 日 法律第 214 号、最終改正：令和 4 年 6 月 17 日 法律第 68 号)第七十一条第一項及び第七十六条第一項、「大分県文化財保護条例」(昭和 30 年 4 月 1 日 大分県条例第 12 号、最終改正：令和 7 年 3 月 27 日 大分県条例第 3 号)第二十四条第一項、及び「大分市文化財保護条例」(昭和 51 年 3 月 29 日 大分市条例第 3 号、最終改正：令和 4 年 3 月 29 日 大分市条例第 19 号)第二十条第一項及び第五十五条第一項、及び「豊後大野市文化財保護条例」(平成 17 年 3 月 31 日 豊後大野市条例第 126 号、最終改正：平成 24 年 3 月 28 日 豊後大野市条例第 2 号)第二十一条第一項並びに「臼杵市文化財保護条例」(平成 17 年 1 月 1 日 臼杵市条例第 208 号、最終改正：令和 7 年 3 月 25 日 臼杵市条例第 5 号)第二十二条第一項及び第四十二条第一項により指定された無形文化財はありません。

3) 民俗文化財

調査区域には、「文化財保護法」(昭和25年5月30日法律第214号、最終改正：令和4年6月17日法律第68号)第七十八条第一項、「大分県文化財保護条例」(昭和30年4月1日大分県条例第12号、最終改正：令和7年3月27日大分県条例第3号)第三十条第一項、及び「大分市文化財保護条例」(昭和51年3月29日大分市条例第3号、最終改正：令和4年3月29日大分市条例第19号)第二十六条第一項及び第六十条第一項並びに第六十九条第一項、及び「豊後大野市文化財保護条例」(平成17年3月31日豊後大野市条例第126号、最終改正：平成24年3月28日豊後大野市条例第2号)第二十七条第一項並びに「臼杵市文化財保護条例」(平成17年1月1日臼杵市条例第208号、最終改正：令和7年3月25日臼杵市条例第5号)第二十八条第一項及び第四十二条第一項により指定された民俗文化財が13件あります。民俗文化財の一覧は表4.1.8-2に、位置は図4.1.8-2に示すとおりです。

なお、文化財の位置については、文化財の保護の観点から詳細な位置が公表されていない文化財が含まれるため、一般に入手可能な文献等に位置が示されている文化財のみ図示しました。

表 4.1.8-2 民俗文化財の一覧

番号	区分	名称	指定年月日	所在地	出典
1	市指定	帆足本家酒造用具	平成17年9月27日	大分市中戸次	3
2		深山流 伊与床神楽	平成12年6月16日	大分市端登	3
3		二目川百手祭り	平成25年1月11日	大分市横尾	3
4		戸次のほうちょう作り	平成30年12月7日	大分市中戸次	3
5		細長繁栄記	平成17年3月31日	豊後大野市三重町宮野(細長)	4,6
6		慈康庵供養塔	平成17年3月31日	豊後大野市千歳町長峰(尾の平)	4,6
7		茶屋の辻庚申塔	平成17年3月31日	豊後大野市千歳町長峰(野尻)	4,6
8		浅草流黒松神楽	平成17年3月31日	豊後大野市犬飼町黒松	4
9		鞍馬流細口棒術	平成17年3月31日	豊後大野市犬飼町西寒田(細口)	4
10		浅草流岩戸神楽	昭和48年12月10日 (平成17年1月1日)	木所区 臼杵市野津町大字烏嶽木所	5
11		西寒田神社棒術	昭和63年4月20日	御霊園区 臼杵市野津町大字西寒田御霊園	5
12		鳥越神社の新要流棒術	平成7年3月29日	新要流棒術保存会 臼杵市吉小野	5
13	市選択	羽田神楽	平成17年9月27日	大分市羽田	3

注1) 表中の番号は図4.1.8-2に対応

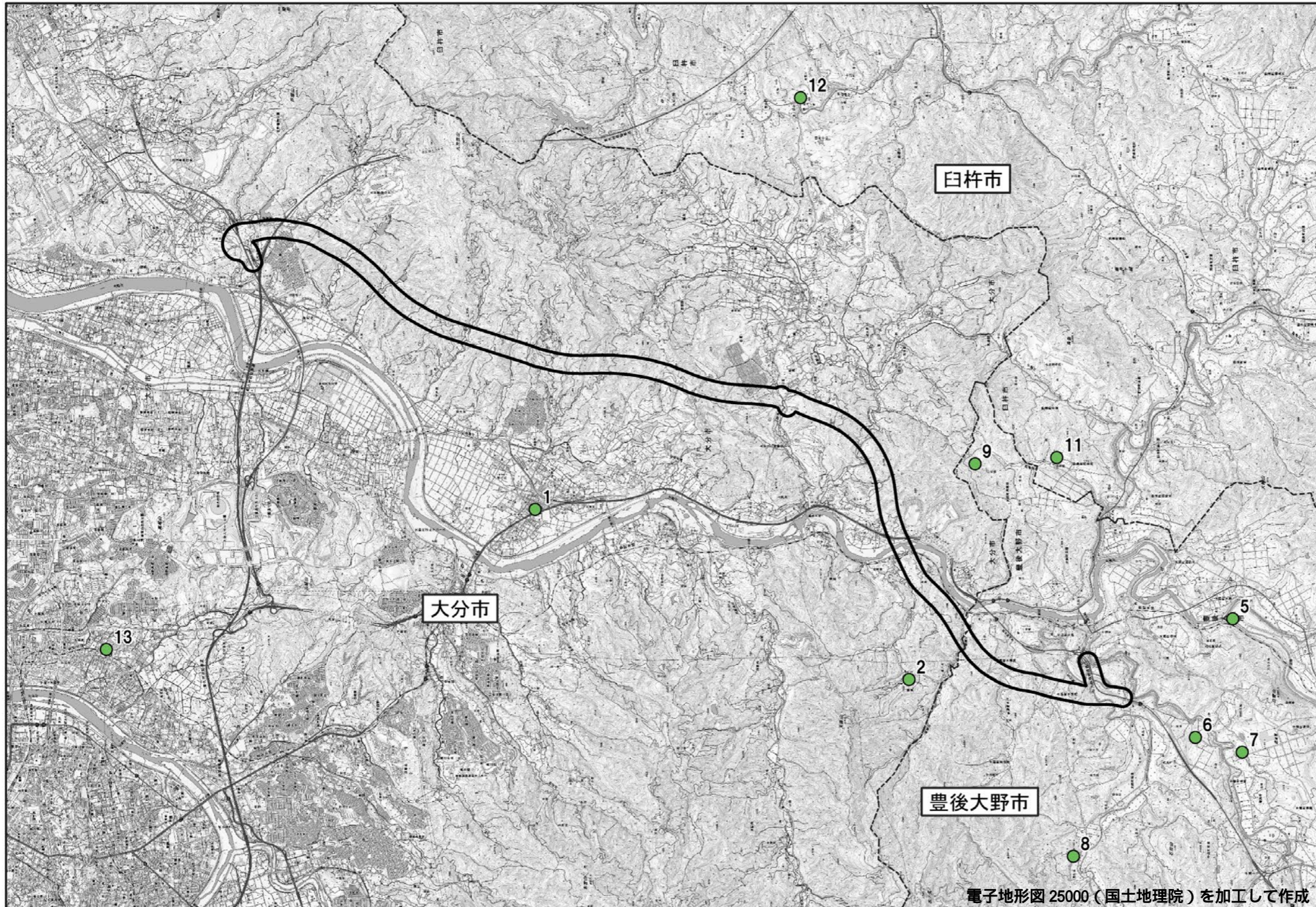
注2) 表中の網掛けは詳細な位置を特定できない地点を示す

出典：3) 「大分市 HP / 大分市の文化財」(令和7年12月現在、大分市)




4) 「豊後大野市 HP / 市内文化財一覧」(令和7年12月現在、豊後大野市)

5) 「臼杵市 HP / 臼杵市所在指定文化財一覧」(令和7年12月現在、臼杵市)

6) 「大分県遺跡地図」(平成30年3月、大分県教育委員会)



凡例

-  都市計画対象道路
事業実施区域
-  市町村界
-  民俗文化財

電子地形図 25000 (国土地理院) を加工して作成

出典：「大分市 HP / 大分市の文化財」(令和 7 年 12 月現在、大分市) 一般に入手可能な文献等に位置が示されている文化財のみ图示
 「豊後大野市 HP / 市内文化財一覧」(令和 7 年 12 月現在、豊後大野市)
 「臼杵市 HP / 臼杵市所在指定文化財一覧」(令和 7 年 12 月現在、臼杵市)
 「大分県遺跡地図」(平成 30 年 3 月、大分県教育委員会)

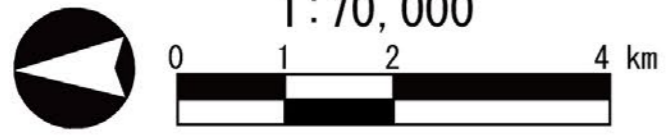


図 4.1.8-2 民俗文化財の位置

4) 記念物（史跡、名勝、天然記念物を含む）

調査区域には、「文化財保護法」(昭和25年5月30日 法律第214号、最終改正：令和4年6月17日 法律第68号) 第百九条第一項、「大分県文化財保護条例」(昭和30年4月1日 大分県条例第12号、最終改正：令和7年3月27日 大分県条例第3号) 第三十五条第一項、及び「大分市文化財保護条例」(昭和51年3月29日 大分市条例第3号、最終改正：令和4年3月29日 大分市条例第19号) 第三十四条第一項及び第七十一条第一項、及び「豊後大野市文化財保護条例」(平成17年3月31日 豊後大野市条例第126号、最終改正：平成24年3月28日 豊後大野市条例第2号) 第三十五条第一項並びに「臼杵市文化財保護条例」(平成17年1月1日 臼杵市条例第208号、最終改正：令和7年3月25日 臼杵市条例第5号) 第三十六条第一項及び第四十二条第一項により指定された記念物が28件あります。

記念物の一覧は表 4.1.8-3 に、位置は図 4.1.8-3 に示すとおりです。

なお、文化財の位置については、文化財の保護の観点から詳細な位置が公表されていない文化財が含まれるため、一般に入手可能な文献等に位置が示されている文化財のみ図示しました。

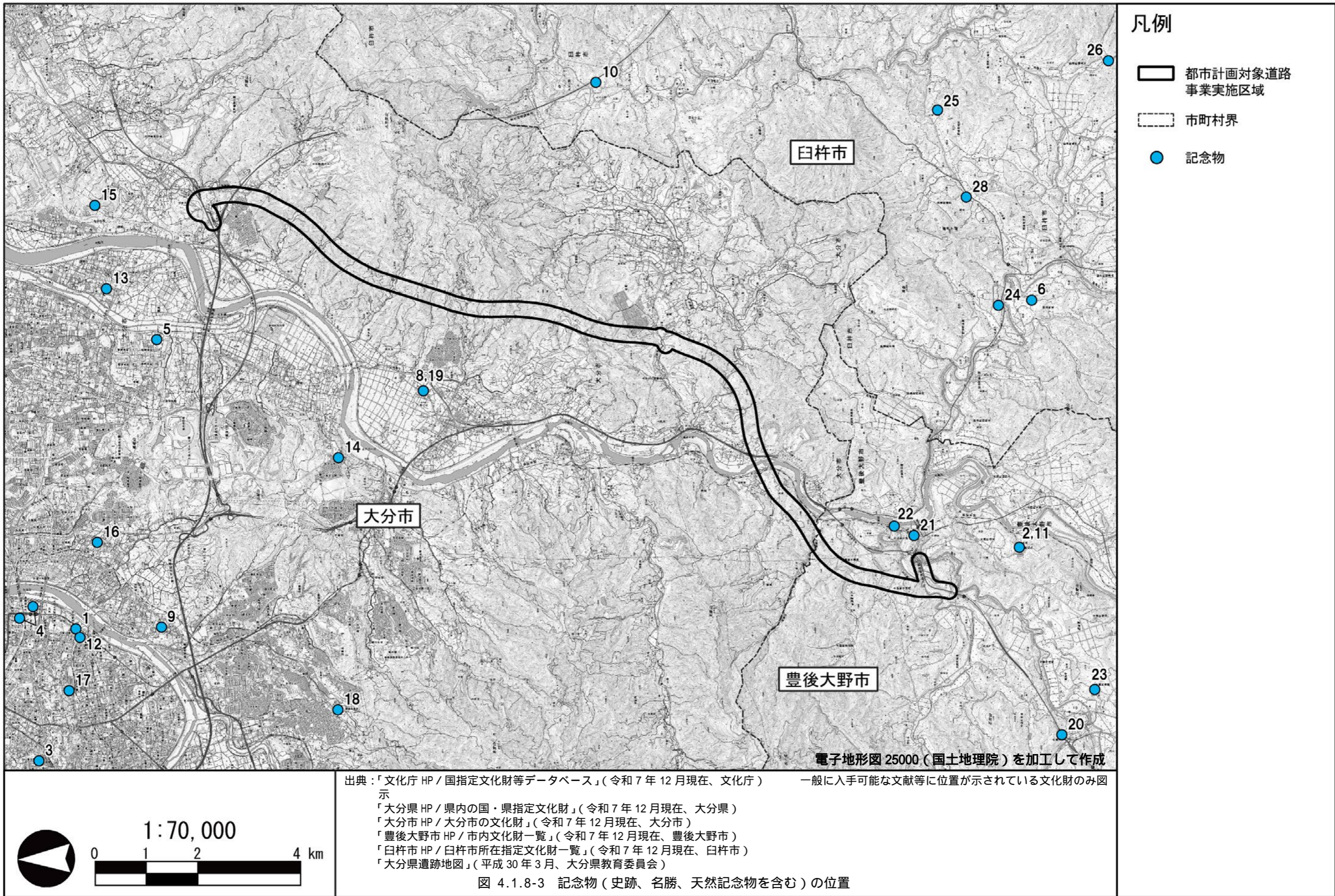
表 4.1.8-3 記念物の一覧

番号	区分	名称	指定年月日	所在地	出典
1	国指定	大分元町石仏	昭和9年1月22日	大分市元町	1,2,3,6
2		犬飼石仏	昭和9年1月22日	豊後大野市犬飼町田原(渡無瀬)	1,2,4,6
3		古宮古墳	昭和58年5月11日	大分市大字三芳	1,2,3,6
4		大友氏遺跡	平成13年8月13日	大分市顕徳町・上野丘西・六坊北町	1,2,3,6
5		横尾貝塚	平成21年2月12日	大分市大字横尾	1,2,3,6
6		下藤キリシタン墓地	平成30年10月15日	臼杵市野津町大字原	1,2,5,6
7		里官衙遺跡	令和4年11月10日	大分市大字里	1,2,3
8	県指定	楠木生石造五重塔	昭和34年3月20日	大分市下戸次	2,3,6
9		曲石仏付双塔磨崖連碑	昭和41年3月22日	大分市曲	2,3,6
10		久木小野マンダラ石	昭和41年3月22日	臼杵市大字久木小野字山中	2,5,6
11		五輪塔群	昭和42年3月31日	豊後大野市犬飼町田原	2,4,6
12		岩屋寺石仏	昭和45年3月31日	大分市古国府	2,3,6
13		毛利空桑墓	昭和62年6月29日	大分市常行	2,3,6
14		小牧山古墳群	平成23年3月29日	大分市大字松岡	2,3,6
15	市指定	丹生遺跡	昭和49年1月9日	大分市丹生	3,6
16		滝尾百穴横穴古墳群	昭和49年1月9日	大分市羽田	3,6
17		伽藍石仏	昭和49年1月9日	大分市永興	3,6
18		ヤマフジ	昭和49年1月9日	大分市寒田	3,6
19		クスノキ	昭和49年1月9日	大分市下戸次	3,6
20		宮成吉郎右衛門墓碑	平成17年3月31日	豊後大野市千歳町新殿55-3	4,6
21		参勤交代道路 (蒲鉾石付)	平成17年3月31日	豊後大野市犬飼町下津尾上ワ町	4,6
22		犬飼港 (火の道・波乗り地蔵)	平成17年3月31日	豊後大野市犬飼町下津尾	4,6
23		鳥居原の大杉	平成17年3月31日	豊後大野市千歳町新殿(平)941	4,6
24		波津久クルスパ	昭和48年12月10日	臼杵市野津町大字鳥嶽字波津久	5,6
25		観音堂跡	平成18年3月24日	臼杵市野津町大字老松字北ノ久保	5,6
26		千光寺跡	平成18年3月24日	臼杵市野津町大字福良木字外園	5,6
27		シガ象臼歯の化石	昭和48年12月10日 (平成17年1月1日)	臼杵市野津町大字野津市	5
28	市登録	妙楽寺跡	平成18年5月1日	臼杵市野津町大字都原	5

注1) 表中の番号は図4.1.8-3に対応

注2) 表中の網掛けは詳細な位置を特定できない地点を示す

- 出典: 1) 「文化庁HP/国指定文化財等データベース」(令和7年12月現在、文化庁)
2) 「大分県HP/県内の国・県指定文化財」(令和7年12月現在、大分県)
3) 「大分市HP/大分市の文化財」(令和7年12月現在、大分市)
4) 「豊後大野市HP/市内文化財一覧」(令和7年12月現在、豊後大野市)
5) 「臼杵市HP/臼杵市所在指定文化財一覧」(令和7年12月現在、臼杵市)
6) 「大分県遺跡地図」(平成30年3月、大分県教育委員会)



5) 文化的景観（重要文化的景観を含む）

調査区域には、「文化財保護法」（昭和 25 年 5 月 30 日 法律第 214 号、最終改正：令和 4 年 6 月 17 日 法律第 68 号）第百三十四条第一項により指定された文化的景観はありません。

6) 伝統的建造物群

調査区域には、「文化財保護法」（昭和 25 年 5 月 30 日 法律第 214 号、最終改正：令和 4 年 6 月 17 日 法律第 68 号）第百四十三条第一項により指定された伝統的建造物群はありません。

7) 埋蔵文化財包蔵地

調査区域には、周知の埋蔵文化財包蔵地が 386 件あります。

埋蔵文化財包蔵地の一覧は表 4.1.8-4 に、位置は図 4.1.8-4 に示すとおりです。

表 4.1.8-4(1) 埋蔵文化財包蔵地の一覧

番号	名称	所在地	種別
1	城原・里遺跡	城原・里	集落・官衙
2	丹生川坂ノ市条里跡	坂ノ市	条里
3	丹生川遺跡	丹川字丹生	包蔵地
4	鋤崎遺跡	屋山	包蔵地
5	貝殻山遺跡	一木字田尾	包蔵地
6	原経塚	原	経塚
7	城下横穴墓群	城下字久土	墳墓
8	新光遺跡	久土	集落外
9	久土前田遺跡	久土字前田	集落
10	久土横穴墓群	久土	墳墓
11	久土遺跡	久土字城	集落
12	久土キリシタン墓	久土	石造物
13	毛見所遺跡	大分市大字佐野字毛見所	墓地
14	西大寺遺跡	大分市大字佐野字西大寺	集落
15	久保遺跡	佐野字久保	その他
16	経蔵原遺跡	一木字安楽	包蔵地
17	一木遺跡	一木	包蔵地
18	善福寺遺跡	丹生	包蔵地
19	岡下横穴墓群	丹生字岡	墳墓
20	下遺跡	丹生字下	包蔵地
21	東上ノ原遺跡	角子原字東上ノ原	包蔵地
22	岡遺跡	丹生字岡	包蔵地
23	岡3号墳	丹生字岡	墳墓
24	岡2号墳	丹生字岡	墳墓
25	岡1号墳	丹生字岡	墳墓
26	上辻遺跡	丹生字上辻	集落
27	清水迫平形銅剣出土地	丹生字岡	包蔵地
28	丹生遺跡群	丹生	墳墓
29	丹川穴井前横穴墓群	丹生字穴井前	墳墓
30	大友親著墓	丹川	石造物
31	上久所遺跡	大分市大字丹川	集落
32	広内遺跡	大分市大字広内	近世墓
33	延命寺遺跡	延命寺	包蔵地
34	野間古墳8号墳	丹生字野間	墳墓
35	野間古墳7号墳	丹生字野間	墳墓
36	野間古墳6号墳	丹生字野間	墳墓
37	野間古墳5号墳	丹生字野間	墳墓
38	野間古墳4号墳	丹生字野間	墳墓
39	野間古墳3号墳	丹生字野間	墳墓
40	野間古墳2号墳	丹生字野間	墳墓
41	野間古墳1号墳	丹生字野間	墳墓
42	野間古墳9号墳	丹生字野間	墳墓
43	野間古墳10号墳	丹生字延命寺	墳墓
44	浄土寺遺跡	宮河内字浄土寺	祭祀
45	新田遺跡	川内字新田	包蔵地
46	阿蘇入横穴墓群	宮川内字阿蘇入	墳墓
47	大内古墳群	下戸次字大内平原	墳墓
48	鶴崎町遺跡群	鶴崎	城下町
49	専想寺遺跡	森町	包蔵地
50	北の崎遺跡	葛木字北崎	集落
51	尾崎遺跡他	小池原字尾崎	集落
52	葛木遺跡	葛木	包蔵地
53	猪野遺跡	猪野	包蔵地
54	猪野中原遺跡	猪野字中原	城館ほか

注) 表中の番号は図 4.1.8-4 に対応

出典: 「大分県遺跡地図」(平成30年3月、大分県教育委員会)

表 4.1.8-4(2) 埋蔵文化財包蔵地の一覧

番号	名称	所在地	種別
55	猪野新土井遺跡	猪野	城館ほか
56	米良草遺跡	猪野字米良草	包蔵地
57	二目川遺跡	横尾字高尾	包蔵地
58	二分神社銅矛出土地	横尾字高尾	埋納
59	横尾遺跡	横尾	包蔵地・集落
60	有田古墳	横尾字有田	墳墓
61	横尾貝塚	横尾字下横尾	貝塚
62	岡原遺跡	横尾字岡原	包蔵地
63	清水遺跡	横尾字清水	包蔵地
64	久保田遺跡	毛井字久保田	集落
65	下松岡遺跡	毛井	集落
66	上松岡遺跡	松岡字上松岡	包蔵地
67	門前遺跡	松岡字門前	包蔵地
68	一の谷南横穴墓群	松岡字寺田	墳墓
69	一の谷横穴墓群	松岡字寺田	墳墓
70	小牧山古墳群	松岡字池ノ上	墳墓
71	京ヶ尾銅矛出土地	松岡字京ヶ尾	埋納
72	戸無瀬横穴墓群	判田字戸無瀬	墳墓
73	下高江横穴墓群	中判田字下高江	墳墓
74	古城山遺跡	大分市大字片島	包蔵地
75	松岡城跡	松岡	城跡
76	松岡亀ノ甲遺跡	大分市大字松岡字亀ノ甲	生産遺跡
77	真萱遺跡	松岡字真萱	包蔵地
78	真萱石棺	松岡字真萱	墳墓
79	向原遺跡	松岡字向原	包蔵地
80	松岡遺跡	横尾字尾崎	包蔵地
81	井ノ久保遺跡	大分市大字横尾	生産遺跡
82	一方平 遺跡	大分市大字横尾一方平	生産遺跡
83	一方平 遺跡	大分市大字横尾一方平	包蔵地
84	一方平 遺跡	大分市大字横尾一方平	包蔵地・集落
85	一方平 遺跡	大分市大字横尾一方平	集落
86	九池遺跡	大分市大字横尾字九池	包蔵地
87	牧の内遺跡	大分市大字横尾・松岡	包蔵地
88	論出遺跡	大分市大字横尾字論出	包蔵地
89	虫喰谷遺跡	松岡字虫喰谷	包蔵地
90	松岡古窯跡群	松岡字虫喰谷	生産遺跡
91	上牧ノ内 遺跡	横尾字上牧ノ内	散布地
92	上牧ノ内 遺跡	横尾字上牧ノ内	散布地
93	上牧ノ内 遺跡	横尾字上牧ノ内	散布地
94	小平ノ辻遺跡	松岡字小平ノ辻	散布地
95	北下郡横穴墓群	北下郡	墳墓
96	穴井前横穴墓群	北下郡字穴井前	墳墓
97	牧六分遺跡	牧	包蔵地
98	下郡遺跡群	下郡北・下郡中央・下郡南	集落
99	羽田遺跡	羽田	集落
100	長谷横穴墓群	羽田字穴井ヶ迫	墳墓
101	滝尾百穴横穴古墳群	羽田字岩尾	墳墓
102	岩屋遺跡	滝尾	祭祀
103	津守古墳	津守	墳墓
104	碓山横穴墓群	津守	墳墓
105	碓山山頂遺跡	津守	包蔵地
106	大分川河川敷4遺跡	下郡	包蔵地
107	中世大友府内町跡	顕徳町ほか	包蔵地ほか
108	蒋山万寿寺跡	元町字万寿津留	寺院跡

注) 表中の番号は図 4.1.8-4 に対応

出典:「大分県遺跡地図」(平成30年3月、大分県教育委員会)

表 4.1.8-4(3) 埋蔵文化財包蔵地の一覧

番号	名称	所在地	種別
109	大友館跡	顕徳町	城館
110	金池南遺跡	顕徳町	集落
111	上野町遺跡	上野町字一番地	包蔵地
112	若宮八幡宮遺跡	上野	包蔵地
113	大道遺跡群	東大町1丁目	集落・包蔵地
114	東大道遺跡	東大道	-
115	大道条里跡	大道	条里
116	亀甲古墳	三芳字亀甲	墳墓
117	古宮古墳	三芳字椎迫	墳墓
118	永興遺跡	永興	寺院跡
119	千人塚	永興	墳墓
120	弘法穴古墳	永興	墳墓
121	南太平寺横穴墓群	南大分字南太平寺	墳墓
122	飯盛塚古墳	上野ヶ丘	墳墓
123	上野遺跡群	上野ヶ丘ほか	包蔵地ほか
124	岩屋寺横穴墓群	古国府	墳墓
125	上野館跡	上野ヶ丘	館跡
126	大臣塚古墳	上野字六坊	墳墓
127	竜王畑遺跡	上野丘東	包蔵地・官衙
128	古国府遺跡群	古国府・羽屋・奥田・永興	包蔵地・集落・官衙
129	羽屋園遺跡	羽田	包蔵地・集落・官衙
130	金剛宝戒寺跡	羽屋	寺院跡
131	岩屋寺遺跡	古国府字岩屋寺	寺院跡
132	大分川河川敷1遺跡	古国府字河原	包蔵地
133	大分川河川敷2遺跡	曲	包蔵地
134	大分川河川敷3遺跡	津守字平田	包蔵地
135	津守遺跡	津守	包蔵地
136	松平忠直津守館跡	津守	館跡
137	守岡遺跡	曲字守岡	集落・城跡
138	滝尾守岡横穴墓群	曲字守岡	墳墓
139	曲迫横穴墓群	曲字迫	貝塚
140	鳥越伽藍石仏	津守字鳥越	磨崖仏
141	曲平横穴墓群	曲字平	墳墓
142	守岡古墳	曲字守岡	墳墓
143	一の迫横穴墓群	曲	墳墓
144	曲遺跡	曲	集落・包蔵地
145	芳川原古墳	滝尾字芳川原	墳墓
146	鴛野遺跡	鴛野	集落
147	穴井下横穴墓群	敷戸	墳墓
148	敷戸磨崖仏	鴛野	磨崖仏
149	大久保横穴墓群	寒田字大久保	墳墓
150	中尾近世墓地	鴛野 1073	近世墓
151	敷戸城津留遺跡	鴛野字城津留	館跡
152	下寒田遺跡	寒田	包蔵地・集落
153	千人塚古墳	寒田	墳墓
154	宮崎遺跡	宮崎	包蔵地
155	光吉遺跡	光吉	包蔵地
156	玉沢地区条里跡	玉沢字下宗方ほか	条里
157	深町遺跡	玉沢字深町	包蔵地
158	植田平石遺跡	玉沢字平石	包蔵地
159	桑本館跡	玉沢字桑本	館跡
160	下田尻地区条里跡	田尻字下田尻	条里
161	東山田横穴墓群	田尻字東山田	墳墓
162	旦野原神原遺跡	旦野原字神原 378	包蔵地・集落

注) 表中の番号は図 4.1.8-4 に対応

出典: 「大分県遺跡地図」(平成 30 年 3 月、大分県教育委員会)

表 4.1.8-4(4) 埋蔵文化財包蔵地の一覧

番号	名称	所在地	種別
163	夜明城跡	広内字九六位	城跡
164	円通寺遺跡	広内字九六位	経塚
165	八大龍王塔	田尻字松原	祭祀
166	茶屋峠遺跡	久木小野字藤四郎	その他
167	久木小野遺跡	久木小野	包蔵地
168	川野遺跡	吉小野字川野	包蔵地
169	川野石塔群	吉小野字川野	祭祀ほか
170	吉小野遺跡	吉小野字川野	包蔵地
171	板川野遺跡	吉小野字板川野	包蔵地
172	井ノ上遺跡	吉小野字井ノ上	包蔵地
173	久保遺跡	吉小野字久保	包蔵地
174	東台遺跡	吉小野字東台	包蔵地
175	半三遺跡	中白杵字半三	包蔵地
176	正願遺跡	武山字正願	包蔵地
177	広原経塚	武山字広原	経塚
178	広原遺跡	武山字広原	包蔵地
179	狭岡遺跡	中白杵字狭岡	包蔵地
180	小切畑遺跡	武山字小切畑	包蔵地
181	木ヶ畑遺跡	武山字木畑	包蔵地
182	長畑遺跡	志津留字長畑	包蔵地
183	中間遺跡	志津留字中間	包蔵地
184	亀ノ甲遺跡	月形字亀ノ甲	包蔵地
185	月形遺跡	月形字亀ノ甲	包蔵地
186	佐土ノ原遺跡	福原字佐土ノ原	包蔵地
187	宮尾遺跡	宮尾	包蔵地
188	平田遺跡	宮尾字平田	包蔵地
189	辻遺跡	吉野字辻	包蔵地
190	碓尾磨崖仏付板碑形連碑	碓尾	磨崖仏
191	東津留遺跡	杉原字東津留	包蔵地
192	杉原遺跡	杉原	包蔵地
193	杉原石造群	杉原	石造物
194	奥遺跡	奥字奥	包蔵地
195	桑津留遺跡	奥字桑津留	包蔵地
196	尾津留洞穴	下戸次字尾津留	その他
197	中戸次遺跡	中戸次	包蔵地
198	佐柳遺跡	中戸次	包蔵地
199	潮音寺遺跡	中戸次	包蔵地
200	東北平横穴墓群	中戸次字東北平	墳墓
201	西北平横穴墓群	中戸次字西北平	墳墓
202	般若寺遺跡	中戸次字般若寺	包蔵地
203	峰遺跡	上戸次	包蔵地
204	長曾我部信親墓	利光	石造物
205	利光遺跡	上戸次	包蔵地
206	中竹中・小屋遺跡	中竹中・小屋	包蔵地
207	鏡城跡	中戸次字利光	城跡
208	岩上遺跡	端登字岩上	包蔵地
209	大塔遺跡	上戸次字大橋	包蔵地
210	応当遺跡	上戸次	包蔵地
211	鶴ヶ城跡	中戸次字利光	城跡
212	応当城跡	上戸次	城跡
213	大塔磨崖仏	大塔	石造物
214	応当南遺跡	上戸次	包蔵地
215	花香キリシタン墓	花香	石造物
216	岩屋金遺跡	端登字岩屋金	包蔵地
217	天面山城跡	河原内字天面山	城跡

注) 表中の番号は図 4.1.8-4 に対応

出典:「大分県遺跡地図」(平成 30 年 3 月、大分県教育委員会)

表 4.1.8-4(5) 埋蔵文化財包蔵地の一覧

番号	名称	所在地	種別
218	小岳城跡	中判田字小岳	城跡
219	水ノ元遺跡	犬飼町黒松字水ノ元	祭祀ほか
220	三ノ岳城跡	犬飼町黒松字三ノ岳	包蔵地ほか
221	越崎遺跡	高山字越崎	包蔵地
222	高須遺跡	高山字高須	包蔵地
223	姫岳原遺跡	乙見字姫岳原	包蔵地
224	姫岳平遺跡	乙見字姫岳平	包蔵地
225	山口遺跡	乙見字山口	包蔵地
226	城崎内原遺跡	八里合字城崎	包蔵地
227	備後尾遺跡	八里合	包蔵地ほか
228	名塚遺跡	八里合	包蔵地ほか
229	田良原 B 遺跡	八里合	包蔵地
230	田良原 A 遺跡	八里合	包蔵地
231	福青田遺跡	八里合	包蔵地
232	千光寺遺跡	福良木字笠良木	寺院ほか
233	塚田東遺跡群	西畑字田中	包蔵地
234	土橋南遺跡群	亀甲	包蔵地
235	土橋東遺跡群	亀甲	包蔵地
236	土橋遺跡群	亀甲	包蔵地
237	熊迫遺跡	亀甲	包蔵地
238	塚田遺跡群	亀甲	包蔵地
239	王子川第 2 遺跡	亀甲	包蔵地
240	入道原遺跡	山頭・亀甲	城跡
241	花の木遺跡	亀甲	包蔵地
242	持田南遺跡群	亀甲	包蔵地ほか
243	持田東遺跡群	老松	包蔵地ほか
244	持田西遺跡群	老松	包蔵地ほか
245	観音堂遺跡	老松	寺院跡ほか
246	若山遺跡	老松字若山	包蔵地
247	若山の陣跡	老松	城跡
248	武山城跡	武山	城跡
249	生の原遺跡	老松	包蔵地
250	宗壇寺跡	都原	包蔵地
251	新生遺跡	都原字新生	包蔵地ほか
252	管無田遺跡	都原字生野原	包蔵地
253	池原遺跡	都原	包蔵地
254	寺田屋敷遺跡	都原	包蔵地ほか
255	妙楽寺遺跡	都原字妙楽寺	包蔵地ほか
256	筒井遺跡	都原	包蔵地
257	赤迫遺跡	都原	包蔵地
258	中山遺跡	宮原字中山	包蔵地ほか
259	花の木西遺跡	亀甲	包蔵地
260	王子川第 1 遺跡	亀甲	包蔵地
261	田中・竹部遺跡群	山頭	包蔵地
262	持丸原遺跡群	山頭字持丸	包蔵地
263	板屋遺跡	野津市字板屋	包蔵地
264	城ヶ平館跡	宮原字寺小路	館跡・城跡
265	市場久保遺跡	宮原字市場久保	包蔵地ほか
266	日当遺跡群	宮原字日当	包蔵地
267	寺小路遺跡	宮原	包蔵地ほか
268	筒井ヶ城跡	都原	城跡
269	鳥岳城跡	鳥嶽	城跡
270	千塚・長小野遺跡群	千塚	包蔵地ほか
271	安政遺跡群	千塚	包蔵地ほか

注) 表中の番号は図 4.1.8-4 に対応

出典:「大分県遺跡地図」(平成 30 年 3 月、大分県教育委員会)

表 4.1.8-4(6) 埋蔵文化財包蔵地の一覧

番号	名称	所在地	種別
272	平野北遺跡群	千塚	包蔵地ほか
273	平野南遺跡群	千塚	包蔵地ほか
274	千人塚遺跡群	千塚	包蔵地ほか
275	千人塚	千塚字中尾	墳墓
276	木所遺跡群	鳥嶽	包蔵地
277	波津久北遺跡群	鳥嶽	包蔵地
278	牧原遺跡群	鳥嶽	包蔵地ほか
279	広原西遺跡群	原	包蔵地ほか
280	広原遺跡	原	包蔵地ほか
281	原遺跡	原	包蔵地ほか
282	下藤遺跡	原	包蔵地ほか
283	荒瀬遺跡	原	包蔵地ほか
284	大峠山砦跡	字大峠山	城跡
285	生野遺跡	藤小野	包蔵地ほか
286	波津久遺跡群	鳥嶽	包蔵地
287	波津久南遺跡	藤小野字下屋敷	包蔵地
288	波津久西遺跡	藤小野字下屋敷	包蔵地
289	木所遺跡	野津町	包蔵地
290	内河野遺跡	藤小野	包蔵地ほか
291	於無礼遺跡	藤小野	包蔵地ほか
292	於無礼西遺跡	藤小野	包蔵地ほか
293	黒坂遺跡	柚野木字黒坂	包蔵地
294	鍋田城跡	西寒田	城跡
295	鍋田原遺跡	西寒田字鍋田	包蔵地
296	利根遺跡	藤小野	包蔵地ほか
297	利野北遺跡	西寒田	包蔵地
298	千塚西遺跡群	千塚	包蔵地
299	藤原遺跡	千塚	城跡
300	桑畑遺跡	千塚	包蔵地ほか
301	御霊園遺跡	西寒田	包蔵地ほか
302	御霊園西遺跡群	西寒田	包蔵地
303	西寒田クルスバ遺跡	野津町	墓地
304	細口遺跡	犬飼町西寒田字細口	包蔵地
305	釣戸遺跡	犬飼町久原字釣戸	包蔵地
306	屋永遺跡群	犬飼町久原	包蔵地ほか
307	下山遺跡群	犬飼町久原字下山	包蔵地
308	久原東遺跡群	犬飼町久原	包蔵地ほか
309	萩原遺跡群	犬飼町柚野木字萩原	包蔵地
310	舞田横穴群	犬飼町田原	墳墓
311	舞田原遺跡	犬飼町田原	集落
312	舞田塞跡	犬飼町舞田原	城跡
313	大寒・柚野木遺跡群	犬飼町大寒字高松戸上ほか	包蔵地
314	市ノ久保遺跡	犬飼町大寒字市ノ久保	包蔵地
315	松山遺跡	犬飼町大寒字松山	包蔵地ほか
316	高松遺跡	犬飼町大寒字市ノ久保ほか	包蔵地ほか
317	山神遺跡	犬飼町大寒	包蔵地
318	長谷遺跡	犬飼町柚野木	包蔵地ほか
319	長谷川北遺跡群	犬飼町柚野木	包蔵地
320	長谷川南遺跡	犬飼町柚野木	包蔵地
321	入小野遺跡	犬飼町大寒字入小野	包蔵地
322	出口・先ノ原遺跡群	犬飼町大寒字出口・先ノ原	包蔵地
323	中ノ原遺跡	犬飼町大寒字中ノ原	包蔵地ほか
324	佐土原遺跡群	犬飼町大寒	包蔵地ほか
325	下山奥北遺跡	犬飼町大寒	包蔵地ほか

注) 表中の番号は図 4.1.8-4 に対応

出典:「大分県遺跡地図」(平成 30 年 3 月、大分県教育委員会)

表 4.1.8-4(7) 埋蔵文化財包蔵地の一覧

番号	名称	所在地	種別
326	高松西遺跡群	犬飼町大寒	包蔵地ほか
327	細長港跡	三重町宮野字細長	その他(河川港跡)
328	細長遺跡	三重町宮野字細長	包蔵地
329	深野遺跡	三重町宮野	包蔵地ほか
330	上ノ原遺跡	三重町宮野字上ノ原	包蔵地
331	犬飼石仏遺跡	犬飼町田原	包蔵地ほか
332	上重遺跡	犬飼町田原字上重	包蔵地
333	済松寺跡	犬飼町田原	包蔵地ほか
334	津留遺跡	犬飼町田原字津留	包蔵地
335	鳥穴遺跡	犬飼町田原字鳥穴	包蔵地ほか
336	下の原遺跡	犬飼町下津尾	包蔵地
337	下津尾遺跡	犬飼町下津尾字犬飼山	包蔵地
338	下夕津留遺跡	犬飼町下津尾字下津留	包蔵地
339	上津尾遺跡	犬飼町下津尾	包蔵地ほか
340	内河遺跡	犬飼町下津尾	包蔵地ほか
341	下野遺跡	犬飼町下津尾字下野	包蔵地
342	下野・台遺跡	犬飼町下津尾	包蔵地ほか
343	真萱遺跡	犬飼町高津原字真萱	包蔵地
344	高縄遺跡	犬飼町下津尾字真萱	集落
345	神宿 A 遺跡	犬飼町高津原字神宿	祭祀
346	神宿 B 遺跡	犬飼町高津原字神宿	包蔵地
347	円行寺遺跡	犬飼町柴北	包蔵地ほか
348	下の原遺跡	千歳町長峰字下の原	包蔵地ほか
349	名本遺跡群	犬飼町柴北	包蔵地
350	高添遺跡群	千歳町長峰字高添	包蔵地
351	大迫遺跡	千歳町長峰	包蔵地ほか
352	岩下横穴古墳群	千歳町大迫字岩下	墳墓
353	石井庵跡	犬飼町田原字石井	包蔵地ほか
354	日向久保遺跡	千歳町柴山	包蔵地ほか
355	妙覚寺遺跡	千歳町柴山字白鹿山	寺院ほか
356	鹿道原遺跡群	千歳町長峰字深瀬	包蔵地
357	鹿合田遺跡	千歳町柴山字鹿合田	包蔵地ほか
358	宮園・筒ノ上遺跡	千歳町高畑・柴山字筒ノ上	包蔵地
359	上原遺跡	千歳町長峰字上原	包蔵地ほか
360	ジョウフク寺跡	千歳町長峰	寺院跡
361	野尻古墳	千歳町長峰字野尻	墳墓
362	長慶寺跡	千歳町大迫	寺院跡
363	大迫城跡	千歳町大迫字城山	城跡
364	石五道原遺跡	千歳町高添字石五道原	包蔵地
365	久保上遺跡	千歳町石田字久保上	包蔵地ほか
366	桶の窪遺跡群	犬飼町柴北	包蔵地ほか
367	桶の口遺跡群	犬飼町柴北	包蔵地
368	高津原遺跡群	犬飼町高津原字高津原	包蔵地
369	畑ヶ川遺跡群	犬飼町高津原字畑ヶ川	包蔵地ほか
370	西谷遺跡	犬飼町高津原字高津原	包蔵地
371	高旗城跡	犬飼町高津原	包蔵地ほか
372	向田東遺跡	犬飼町栗松	祭祀ほか
373	大聖寺遺跡	犬飼町柴北	包蔵地ほか
374	大聖寺前遺跡	犬飼町柴北	包蔵地
375	表遺跡	犬飼町黒松字表	包蔵地ほか
376	露無遺跡	犬飼町黒松字露無	包蔵地ほか
377	山田遺跡	犬飼町黒松字山田	石造物
378	阿蘇社遺跡	犬飼町黒松字屋敷上	包蔵地ほか
379	黒松庵跡	犬飼町黒松	包蔵地ほか

注) 表中の番号は図 4.1.8-4 に対応

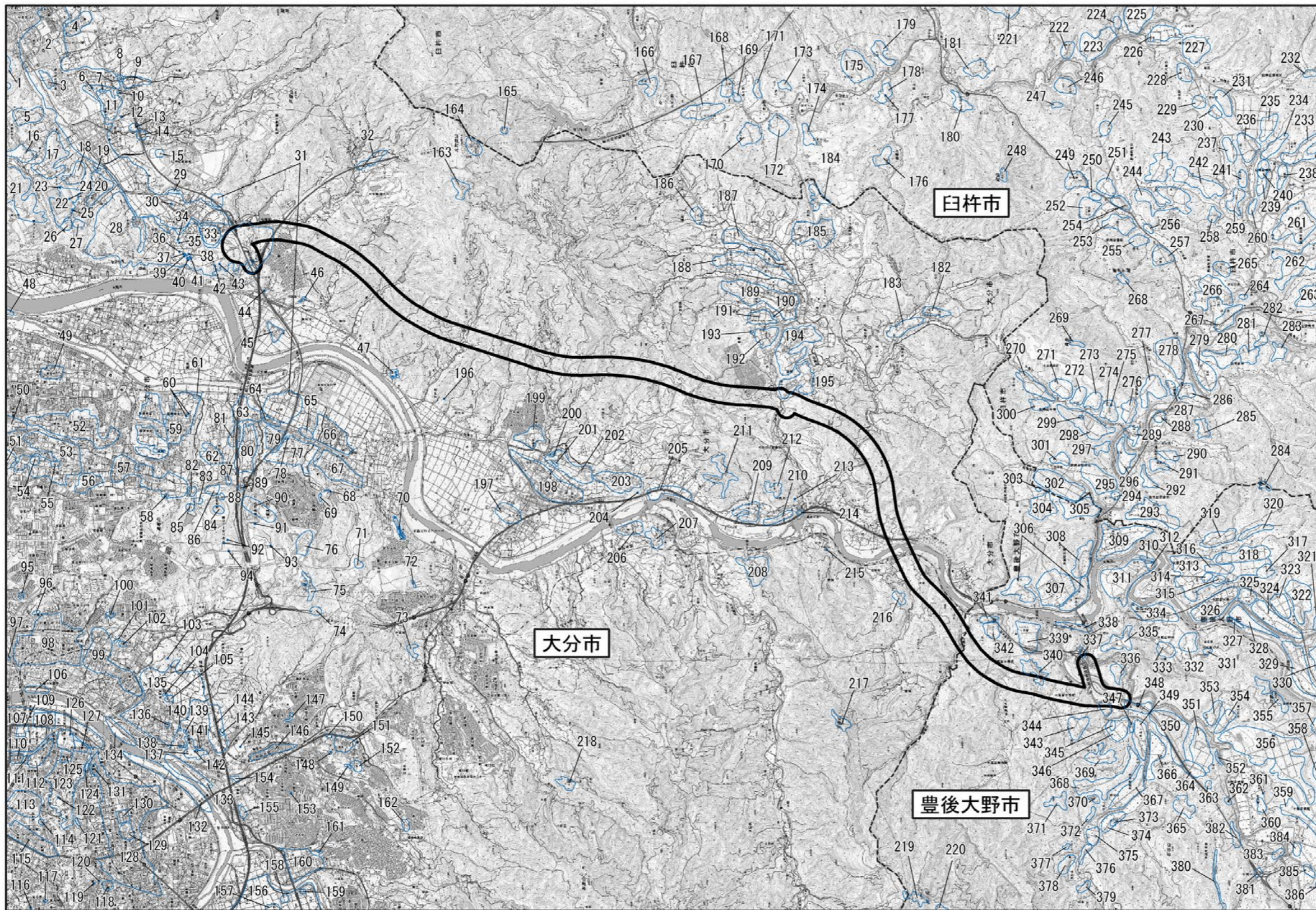
出典:「大分県遺跡地図」(平成 30 年 3 月、大分県教育委員会)

表 4.1.8-4(8) 埋蔵文化財包蔵地の一覧

番号	名称	所在地	種別
380	参勤交代道路跡	千歳町船田	道路
381	新殿岡遺跡	千歳町新殿字岡	集落
382	古城・五郎丸遺跡	千歳町石田字五郎丸	城館跡
383	龍興寺跡	千歳町新殿字岡	寺院跡ほか
384	馬場遺跡	千歳町新殿字馬場	集落
385	大園遺跡	千歳町下山字大園	集落
386	上門手遺跡	千歳町下山字上門手	城館跡

注) 表中の番号は図 4.1.8-4 に対応

出典: 「大分県遺跡地図」(平成 30 年 3 月、大分県教育委員会)



凡例

- 都市計画対象道路
事業実施区域
- 市町村界
- 埋蔵文化財

出典：「大分県遺跡地図」(平成 30 年 3 月、大分県教育委員会)

電子地形図 25000 (国土地理院) を加工して作成



図 4.1.8-4 埋蔵文化財包蔵地の位置