

오이타현

OITA Prefecture

2024

🔥 목차

- 1 오이타현 모습
- 2 오이타현 경제·산업
- 3 오이타현 행정구역·상징



日本一の

おんせん県おおいた  味力も満載

みりよく

(1) 오이타현 위치

오이타현은 '아시아의 현관 문'인 규슈의 북동부에 위치하여 북쪽은 스오나다 바다(周防灘), 동쪽은 이요나다 바다(伊予灘)와 분고수도(豊後水道)에 접해있습니다.



(2) 오이타현 시정촌

오이타현은 18시정촌(14시 3정 1촌)으로 구성되어 있으며(대합병 이전에는 58시정촌(11시 36정 11촌)) 총인구는 약 109만 명(2024.3.1. 기준), 총면적은 약 6,341km² 입니다. 인구가 가장 많은 시정촌은 현청 소재지인 오이타시이며 면적이 가장 넓은 시정촌은 사이키시입니다(규슈 최대).

구 분	면 적 2023.10.1. 기준 (km ²)	세대 수 2024.3.1. 기준 (세대)	인 구 2024.3.1. 기준 (명)		
			합 계	남	여
오이타현	6,340.70 * A	495,119	1,090,789	519,256	571,533
오이타시	502.39	215,441	471,676	226,787	244,889
벳푸시	125.34 * a	54,917	112,459	51,084	61,375
나카쓰시	491.44 * b	38,481	81,265	39,894	41,371
히타시	666.03	25,262	59,446	28,290	31,156
사이키시	903.14	28,193	62,497	28,960	33,537
우스키시	291.20	14,487	33,918	15,930	17,988
쓰쿠미시	79.48	6,563	14,558	6,853	7,705
다케타시	477.53 * c	8,320	18,564	8,711	9,853
분고타카다시	206.24	9,737	21,537	10,325	11,212
기쓰키시	280.08	11,781	26,170	12,729	13,441
우사시	439.05	22,034	50,281	23,893	26,388
분고노노시	603.14	13,430	31,478	14,731	16,747
유후시	319.32 * a	13,467	32,228	15,272	16,956
구니사키시	318.10	11,847	24,596	11,817	12,779
히메시마촌	6.99	804	1,538	719	819
히지정	73.26	11,376	27,340	13,075	14,265
고코노에정	271.37 * c	3,298	7,884	3,756	4,128
구스정	286.60	5,681	13,354	6,430	6,924

* A 오이타현, 후쿠오카현, 구마모토현의 경계 일부가 정해지지 않았으므로 참고치를 사용함.

* a 벳푸시, 유후시의 경계 일부가 정해지지 않았으므로 참고치를 사용함.

* b 나카쓰시, 후쿠오카현 다가와군 소에다정의 경계 일부가 정해지지 않았으므로 참고치를 사용함.

* c 다케타시, 구스군 고코노에정, 구마모토현 아소군 오구니정의 경계 일부가 정해지지 않았으므로 참고치를 사용함.

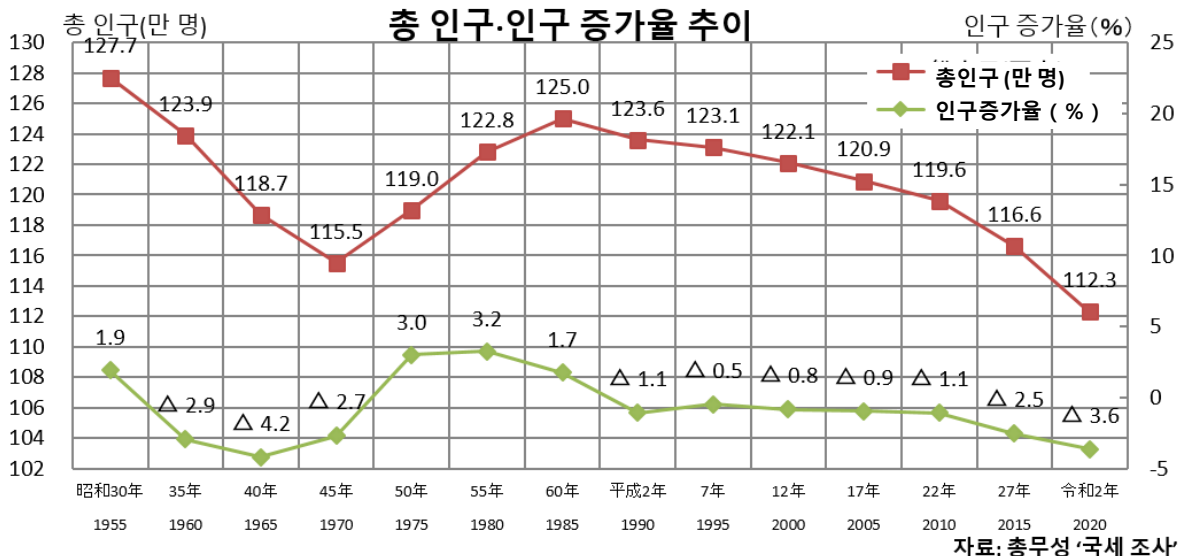
※인구 및 세대수는 오이타현에서 매월 실시하는 유동 인구 조사의 추계치임.

자료: 국토지리원, 현 통계조사과

(3) 인구 추이

오이타현의 인구는 1955년 정점(127만 7천 명)에 도달한 이후 감소 추세를 보이며 1970년에 115만 5천 명까지 줄어들었으나, 1985년에는 다시 증가하여 125만 명에 달했습니다.

그러나 1985년부터 수도권 집중 및 과소화 현상에 의해 인구 감소 경향을 보이기 시작했고, 그 결과 2020년에 112만 3천 명을 기록하며 1965년에 이은 가장 큰 감소를 보였습니다.



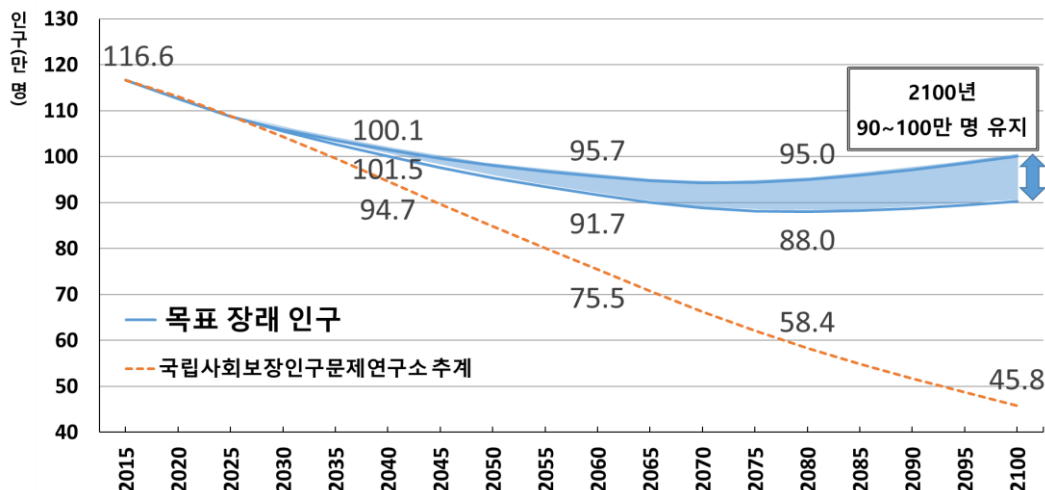
(4) 장래 인구 추계

오이타현은 이대로 조치를 취하지 않을 시 인구 감소가 지속되어 2100년에는 45.8만 명이 될 것으로 추계됩니다. 그러나 현민 결혼, 임신, 출산, 육아 등에 의한 자연적 증가와 젊은층 유입 및 정착 등에 의한 사회적 증가를 촉진한다면 2100년에도 90~100만 명의 인구를 유지할 수 있을 것으로 전망됩니다.

오이타현이 목표로 하는 장래 인구 실현을 위해서는 지방창생 전략에 더욱 힘써야 하며 특히 중요한 '합계특수 출생률', '출생수', '인구 사회 증가'가 다음의 수치를 달성해야 할 필요가 있습니다.

합계특수 출생률 2025년 1.83	출생수 2025년 약 9,000명	인구 증감 추이 2025년 균형 상태
-------------------------------	------------------------------	--------------------------------

총인구 장래 추계



자료: 오이타현 인구 비전(2020년 3월 개정)

(5) 오이타현 특색

오이타현은 기후가 온난하고 바다와 산이 있는 풍요로운 자연 환경 속에서 신선하고 안전한 식재료가 많이 나며, 우사신궁, 로쿠고만잔, 국보 우스키 석불, 마애불 등 귀중한 역사 문화유산 등 수많은 지역 지원이 있습니다. 또한, 일본 최대 용출량과 원천 수를 자랑하는 온천지이며, 현 내 전역에 분포한 온천은 지구상에 존재하는 10종류의 온천 수질 중 8종류를 보유하고 있습니다. 나아가 지역 브랜드 ‘The 오이타’를 출범하여 세키 전갱이, 세키 고등어, 오이타 와규(소고기) 등의 고급 식재료와 가보스(청굴의 일종), 표고버섯 등의 제철 식재료를 적극 홍보하고 있습니다.



**벳푸만 지역
다양한 온천과 관광지**

벳푸·바다지옥(別府·海地獄)

일본 최대 온천 용출량과 원천 수를 자랑하며 다양한 온천을 즐길 수 있는 벳푸만 지역에는 바다가 보이는 수족관과 테마파크 등의 레저시설도 가득합니다.



**우사·구니사키 지역
로쿠고만잔과 옛 문화**

우사신궁(宇佐神宮)

여로부터 우사 지역에는 우사신궁을 중심으로 하치만문화가, 구니사키 반도 지역에는 ‘로쿠고만잔’이라 불리는 독자적인 불교문화가 꽃피며 수많은 마애불과 돌다리 등의 석조물이 설치되었습니다.



**히타·야바 지역
푸르른 경승지와 역사**

히토메앗케이(一目八景)

‘덴료(天領·에도 막부 직할지)’ 당시의 거리 및 상인 문화가 남아있는 히타와 성하 마을의 운치가 느껴지는 나카쓰에서 역사의 향기를 느껴 보세요. 신야바케이(深耶馬溪) 일대는 기암기봉과 세류가 자아내는 경승지로 유명합니다.



**야마나미 지역
웅대한 산들의 모습**

구주연산(くじゅう連山)

야마나미 지역은 1700m의 산이 이어져 있는 구주연산, 소보·가타무키야마 산(祖母·傾山), 유후다케 산(由布岳) 등 웅대한 산들로 둘러싸여 있습니다. 계절마다 색이 바뀌는 대자연 속에서 등산, 고원 산책, 산 속 온천 등을 즐겨 보세요.



**오쿠분고 지역
명수(名水)와 역사의 길**

하쿠스이 댐(白水ダム)

청류 오노가와 강(大野川)의 중상류 지역에 위치한 다케타는 풍부한 자연과 맑은 물이 흐르는 명수(名水)의 고향이자 ‘규슈의 작은 교토’입니다. 오카 성터 등에서는 당시 번창했던 성하마을을 엿볼 수 있습니다.



**닛포 해안 지역
리아스식 해안과 해산물**

호토지마 섬(保戸島)

닛포 해안 국정공원으로 지정된 오이타현 남부 지역은 아름다운 리아스식 해안이 발달한 곳입니다. 해변 성하마을이었던 우스키와 사이키에서 고즈넉한 분위기를 느끼며 분고수도에서 잡은 일품 세키 전갱이, 고등어를 맛보세요.

(6) 오이타현 일본 최대

천연자원이 풍부한 오이타현에는 다양한 ‘일본 최대’가 있으며 그중에서도 싯토우이(七島イ·사초 과 식물)는 전국 생산량의 100%를 차지하고 있습니다.



온천 원천 수
5,090곳 (2022년 말)
온천 용출량
295천 kl/분 (2022년 말)



지열 발전 설비 용량
174천 kW(2021년)



지정 유형 문화재
(건축물)
757건 (2023.5.1.)



도로 터널 수
562개 (2021.3.31.)



가보스 생산량
5,900t (2021년)



건표고버섯 생산량
769t (2022년)



싯토우이 생산량
10t (2022년)



사프란(꽃술) 생산량
12kg (2022년)



왕대죽재 생산량
21.9천 그루 (2022년)



과리 출하량
1,157천 개
(2022년·절화 한정)



석회석 생산량
25,351천 t (2022년)



광어 양식 수확량
528t (2022년)

(7) 오이타현 역사

옛 오이타현은 ‘도요노쿠니(豊の国)’라 불리며 7세기 말에 후젠(豊前)과 분고(豊後) 2국으로 나누어져 있었습니다. 8세기에는 우사하치만궁이 전국 4만 사(社) 하치만의 총본궁으로서 번영하였고 구니사키 반도에 ‘로쿠고만잔(六郷満山)’ 이라 불리는 독자적인 불교문화가 꽃을 피웠습니다.

13세기 초(가마쿠라 시대)에는 ‘오토모 씨(大友氏)’가 분고에 슈고(守護·치안유지 담당)로서 입국하여 약 400년간 통치했으며, 오토모 소린(大友宗麟)의 시대에는 후젠을 포함한 북부 규슈 6개국을 지배했습니다. 오토모 소린은 근세 초기의 가톨릭 신자(キリシタン大名)로서 기독교 및 서양문화를 적극적으로 받아들였고, 당시 후나이(府内·현재의 오이타시)와 우스키(臼杵)에 중국과 포르투갈의 배가 들어와 ‘남방 무역’이 활발히 이루어지며 국제 도시로 번창하기도 했습니다.

16세기 말, 도요토미 히데요시에 의해 오토모 씨가 이동하며 영지가 나누어졌고 이후 약 300년간 소번분립의 시대가 이어졌는데, 이때 현 내 각지에서 성하마을 문화가 발달하여 독립적인 기질과 풍부한 개성을 지닌 인재가 배출되었습니다. 메이지 시대에는 대폭적인 부현개폐(府県改廢)가 추진되며 분고국은 오이타현이, 후젠국은 고쿠라현이 되었고, 그 후 현의 통합으로 시모게(下毛)와 우사(宇佐)가 오이타현에 편입됨으로써 오늘날의 오이타현이 되었습니다.

3세기	우사 야마타이코쿠(宇佐邪馬台国) 설
720경	‘분고국풍토기(豊後国風土記)’ 완성
731	<ul style="list-style-type: none"> 우사하치만궁이 관폐사로 지정 구니사키 반도를 중심으로 로쿠고만잔 문화 전개
1551	프란시스코 하비에르 내방
1871	폐번치현으로 오이타현 탄생
1876	시모게, 우사군이 편입되며 오늘날의 오이타 행정 구역 형성
1962	현청사가 현재 위치에 건설
2006	헤이세이 대합병으로 18시정촌 형성

(8) 오이타현 위인

근세
아즈치모모야마·에도시대



오토모 소린 (大友 宗麟)

(전국 무장: 1530~1587)
기독교를 보호하고 장려, 서양 문화를 일찌감치 받아들여 포르투갈과 친교를 맺은 근세 가톨릭 신자.



구로다 간베에 (黒田 官兵衛)

(전국 무장: 1546~1604)
도요토미 히데요시의 측근으로 활약하여 천하통일을 지지한 천재 군사.



마에노 료타쿠 (前野 良沢)

(나카쓰 번 의사: 1723~1803)
스기타 겐파쿠(杉田 玄白)와 함께 해부서 '타펠·아나토미아'를 번역하고 '해체 신서' 등을 출판.



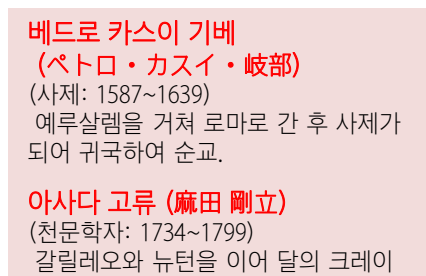
다노무라 지쿠덴 (田能村 竹田)

(남화가: 1777~1835)
시·서·화(詩·書·画)가 하나된 독자적인 풍아의 세계를 확립. 몇몇 대표작은 중요 문화재로 지정.



히로세 단소 (広瀬 淡窓)

(유학자, 교육자: 1782~1856)
근세 최대 규모 사립학원 간기엔(咸宜園)을 설립하고 3천여 명의 문학생을 배출하여 다방면으로 인재를 양성.



베드로 카사이 기베 (ペトロ・カスイ・岐部)

(사제: 1587~1639)
예루살렘을 거쳐 로마로 간 후 사제가 되어 귀국하여 순교.

아사다 고류 (麻田 剛立)

(천문학자: 1734~1799)
갈릴레오와 뉴턴을 이어 달의 크레이터에 이름을 등록.

오쿠라 나가쓰네 (大蔵 永常)

(농학자: 1768~1860)
규슈 지방, 오사카, 동북 지방 등 전국 각지의 농업 기술을 습득.



후쿠자와 유키치 (福沢 諭吉)

(계몽 사상가: 1835~1901)
게이오대학 설립자이자 '학문의 권장', '서양사정' 등을 집필. 1만 엔 지폐의 초상으로도 유명.



다키 렌타로 (滝 廉太郎)

(작곡가: 1879~1903)
메이지 중기 음악계에 혜성처럼 나타나 '항성의 달', '꽃' 등 불후의 명곡을 작곡. 23세에 서거.



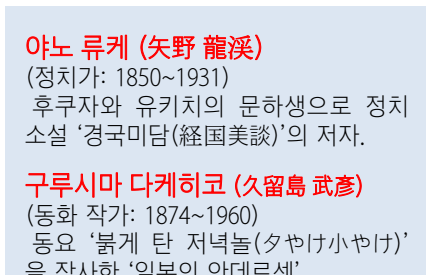
노가미 야에코 (野上 弥生子)

(소설가: 1885~1985)
나쓰메 소세키에게 지도를 받으며 소설을 집필. '해신환', '히데요시와 리큐' 등 다수의 작품을 발표.



후타바야마 사다지 (双葉山 定次)

(스모 선수: 1912~1968)
전인미답의 69연승을 자랑하는 제35대 요코즈나. 별명은 '불세출(不世出)의 요코즈나', '스모의 신', '쇼와의 각성'.



야노 류케 (矢野 龍溪)

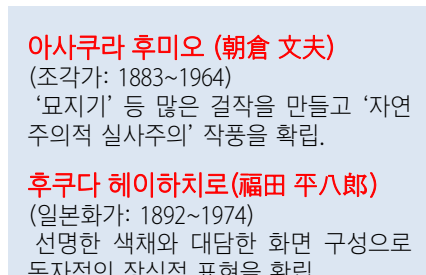
(정치가: 1850~1931)
후쿠자와 유키치의 문학생으로 정치 소설 '경국미담(經国美談)'의 저자.

구루시마 다케히코 (久留島 武彦)

(동화 작가: 1874~1960)
동요 '불계 탄 저녁놀이(夕やけ小やけ)'를 작사한 '일본의 안데르센'.

호리 데키치 (堀 悌吉)

(군인: 1883~1959)
평화와 군축을 희구했던 지성과 해군 중장.



아사쿠라 후미오 (朝倉 文夫)

(조각가: 1883~1964)
'묘지기' 등 많은 걸작을 만들고 '자연주의적 실사주의' 작품을 확립.

후쿠다 헤이치로 (福田 平八郎)

(일본화가: 1892~1974)
선명한 색채와 대담한 화면 구성으로 독자적인 장식적 표현을 확립.

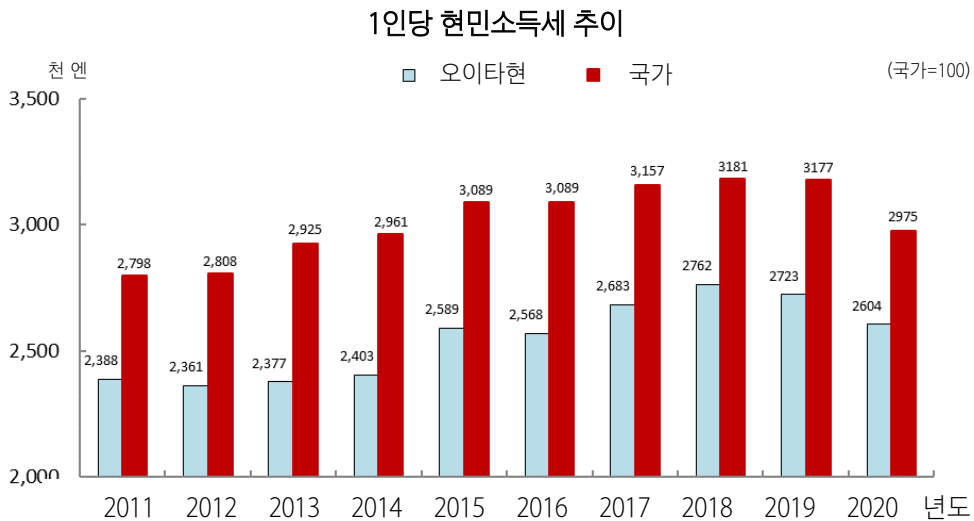
다카야마 다쓰오 (高山 辰雄)

(일본화가: 1912~2007)
일본화와 서양화의 경계를 허무는 독자적인 창작을 전개.

근대
메이지 이후

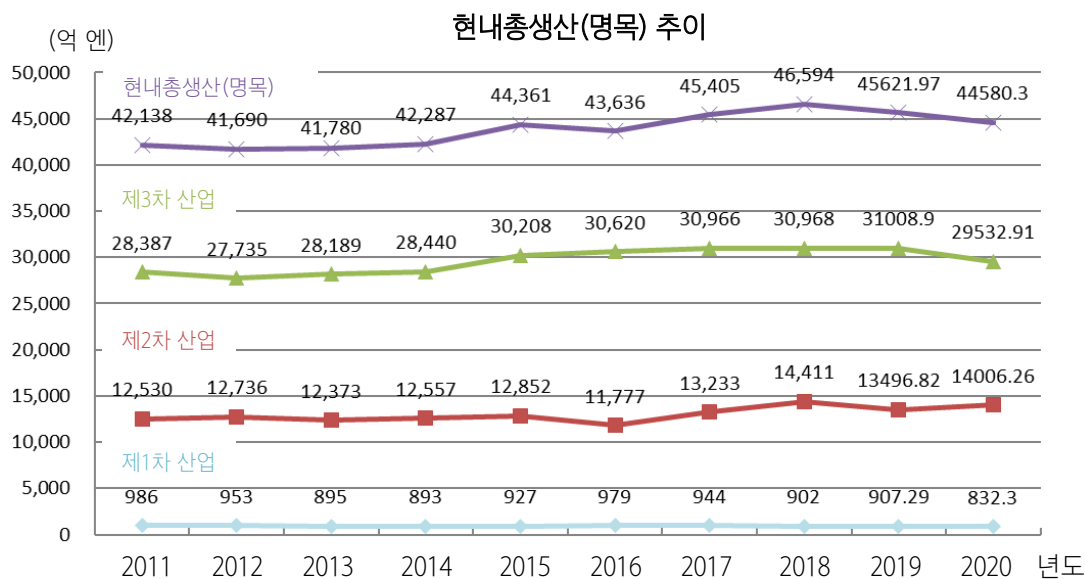
(1) 현민 경제

2020년 기준 1인당
현민소득세는 2,604천
엔입니다.



자료: 현 통계조사과

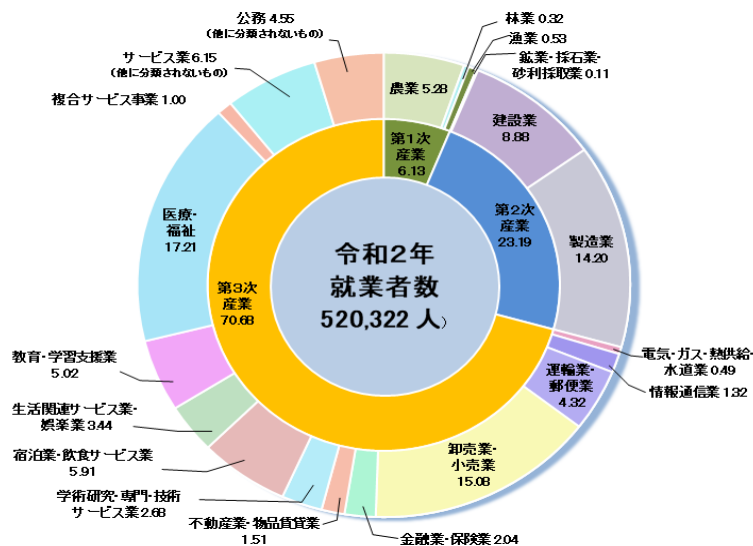
(2) 산업 구조



자료: 현 통계조사과

2020년 기준 현내총생산(명목)은 약 4조
5천억 엔으로 최근 정체되는 경향을 보이
고 있습니다.

또한, 생산액과 취업자 수는 모든 산업에
서 3차산업, 2차산업, 1차산업 순으로 형
성되어 있습니다.



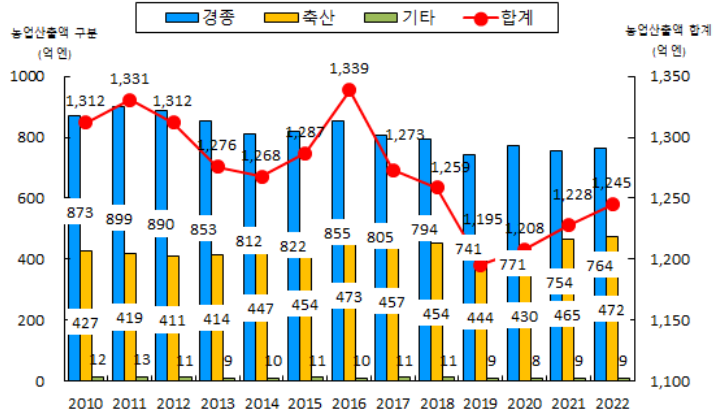
(3) 산업 현황

① 농림수산업

농업은 현 내 각지의 입지 조건을 활용하여 벼 농사 외에도 채소(대파, 토마토, 딸기), 과수(배, 가보스), 화훼(국화, 스위트피) 등의 원예 작물 재배, 축산업 등 다양하게 이루어지고 있습니다. 또한, 임업은 삼나무 목재 생산(히타시, 사이키시), 건표고버섯 생산(분고오노시, 다케타시)이, 수산업은 주로 단가가 높은 고급 생선 양식 등의 어업이 발달했습니다.

농업

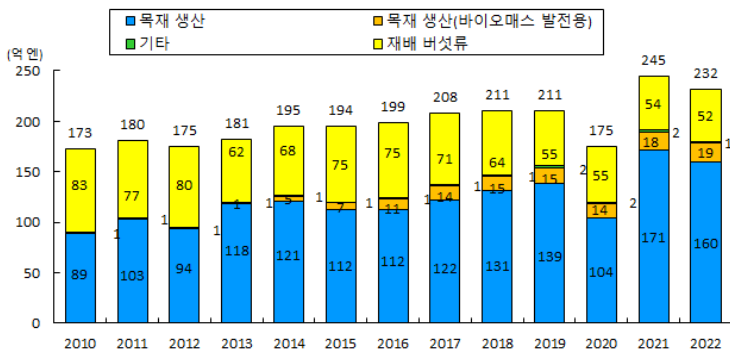
농업 산출액 추이



자료: 농림수산성

임업

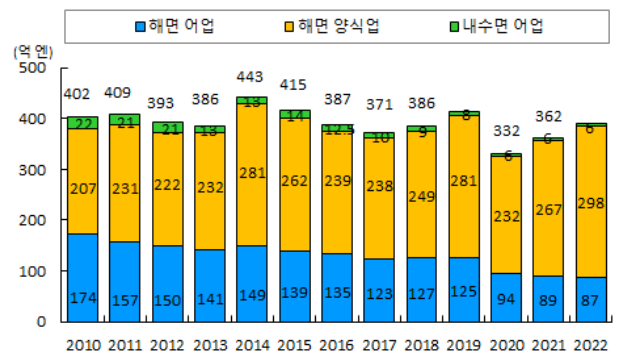
임업 산출액 추이



자료: 농림수산성

수산업

수산업 산출액 추이

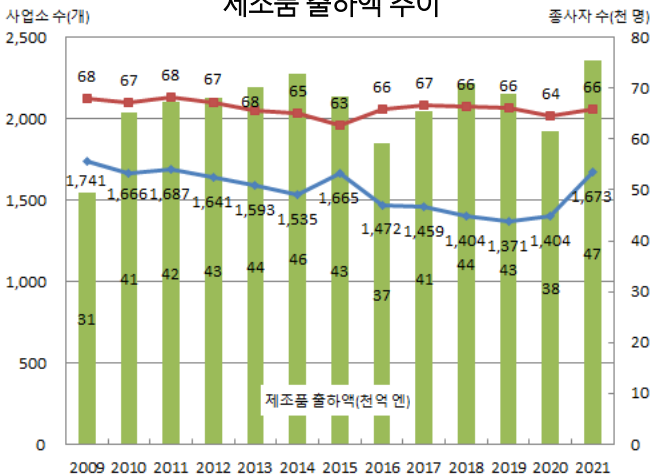


자료: 농림수산성, 현 수산진흥과

② 상공업

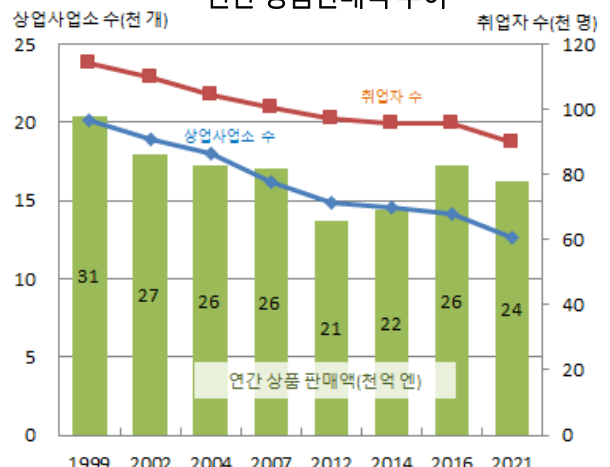
오이타현에는 철강, 석유, 화학, 반도체, 기계, 자동차, 의료기기 등 폭넓은 분야의 산업이 골고루 들어서 있으나(2021년 기준 제조품 출하액: 약 4조 7천억 엔, 규슈 2위), 상업사업소는 매년 감소 추세를 보이고 있습니다(2021년 기준 연간 상품판매액: 약 2조 4천억 엔).

제조품 출하액 추이



자료: 경제산업성(경제구조실태조사 외)

연간 상품판매액 추이



자료: 경제산업성

고속도로 (大分ICからの距離·km)

大分IC	0.0
別府IC	14.8
日出JCT	22.0
湯布院IC	38.7
九重IC	51.0
玖珠IC	60.5
日田IC	85.2

中津IC	55.1
宇佐IC	46.2
速見IC	25.3
日出JCT	22.0
別府IC	14.8
大分IC	0.0
大分米良IC	7.8
臼杵IC	28.0
津久見IC	35.0
佐伯IC	48.0
蒲江IC	68.4

航空路線

東京線	羽田
大阪線	伊丹
名古屋線	中部

鉄道路線 (JR九州)

日豊本線	(小倉) - 中津 - 東中津 - 今津 - 天津 - 豊前善光寺 - 柳ヶ浦 - 豊前長洲 - 宇佐 - 西屋敷 - 立石 - 中山香 - 杵築 - 大神 - 日出 - 晴谷 - 豊後豊岡 - 亀川 - 別府大学 - 別府 - 東別府 - 西大分 - 大分 - 牧 - 高城 - 鶴崎 - 大 - 在 - 坂ノ市 - 幸崎 - 佐志生 - 下ノ江 - 熊崎 - 上臼杵 - 臼杵 - 津久見 - 日代 - 浅海井 - 狩生 - 海崎 - 佐伯 - 上岡 - 直見 - 直川 - 重岡 - 宗太郎 - (鹿児島)
ゆふ高原線 (豊後本線)	(久留米) - 夜明 - 光岡 - 日田 - 豊後三芳 - 豊後中川 - 天ヶ瀬 - 杉河内 - 北山田 - 豊後森 - 恵良 - 引治 - 豊後中村 - 野矢 - 由布院 - 南由布 - 湯平 - 庄内 - 天神山 - 小野屋 - 鬼瀬 - 向之原 - 豊後国分 - 賀来 - 南大分 - 古国府 - 大分
阿蘇高規格線 (豊肥本線)	(熊本) - 豊後萩 - 玉来 - 豊後竹田 - 朝地 - 緒方 - 豊後清川 - 三重町 - 菅尾 - 犬飼 - 竹中 - 中判田 - 大分大学前 - 数戸 - 滝尾 - 大分
日田彦山線	(小倉) - 大鶴 - 今山 - 夜明 - 光岡 - 日田

凡例	
	高速道路
	(4車線化事業中)
	地域高規格道路
	(事業中)
	(調査中)
	国道



市町村数 14市 3町 1村
(令和4年7月1日現在)
面積 6,340.70km²
(令和4年4月1日現在)

人口	大分県	1,113,749人
	大分市	474,926人
年齢別人口比率*	0~14歳	12.0%
	15~64歳	54.3%
	65歳以上	33.7%

R3.10.1 (大分県の推計人口)
*年齢別人口比率は、人口総数から年齢不詳分を除いた数を採用しています。

東京・大阪・名古屋 大分空港



<현목 분고 매화>




【1966년 8월 16일 제정】
예로부터 분고(豊後)의 명물으로 알려진 분고 매화는 꽃송이가 크며 연분홍빛을 띄는 것이 특징입니다.

<현조 동박새>

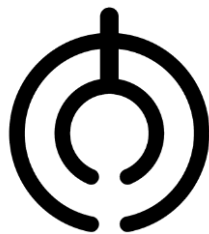


【1966년 2월 1일 제정】
일본 전역에 서식하는 동박새(메지로) 중 오이타현 동박새는 특히 색이 아름답고 울음소리가 고와 예로부터 '분고 메지로'라 불리며 많은 사랑을 받았습니다.

<오이타현 응원단 '조' 메지론>



【2004년 12월 24일 탄생】
제63회 전국체육대회 마스코트 캐릭터인 메지론은 오이타현 응원단 '조'로서 세계를 무대로 활약하고 있습니다.
- 키: 건표고버섯 20.08개
- 몸무게: 가보스 200.8개



오이타현



오이타현 기획진흥부 정책기획과

TEL: 097-506-2031

FAX: 097-506-1722

〒870-8501

오이타현 오이타시 오테마치 3-1-1

2024년 5월 작성