

# 大分県林業統計

令和元年度

大分県農林水産部

## はじめに

本書は、本県の森林・林業、木材産業の現況及び各種施策の実績を収録したものであり、今後の本県の森林・林業、木材産業の発展のため関係者の皆様方に広くご活用いただければ幸いです。

## 利用される方々に

1 本書は、県内の民有林を主たる対象とし、下記所属又は団体のデータから作成したものです。

- ・大分県林務各課室及び農林水産研究指導センター林業研究部
- ・公益財団法人森林ネットおおいた
- ・国立研究開発法人 森林研究・整備機構 森林整備センター
- ・九州森林管理局
- ・九州農政局 等

2 本書は主として令和元年度末の資料に基づいて作成したもので、年度は会計年度（4月から翌年3月）、年次は暦年の事実を示しています。

3 数字の単位未満は四捨五入することを原則としているため、合計数字と内訳数字の合計が一致しない場合があります。

4 表中の符号は次のとおりです。

- 「 0 」・・・掲載単位に満たないもの
- 「 - 」・・・該当事実のないもの
- 「・・・」・・・事実不詳、又は資料のないもの

# 目 次

## I 本県の森林・林業の主要指標

1 本県の森林・林業の主要指標	2
2 地目別面積	4

## II 森林資源の整備と林業生産性の向上

### 1 森林資源

(1) 保有形態別森林面積	6
(2) 民有林樹種別・齢級別資源	8
(3) 民有林市町村別面積	10
(4) 民有林市町村別蓄積	12
(5) 民有林機能別森林面積	13
(6) 国有林（林野庁所管）森林資源（面積）	14
(7) 国有林（林野庁所管）森林資源（蓄積）	16

### 2 造林

(1) 資金別人工造林面積	17
(2) 地種別・樹種別造林面積	18
(3) 造林補助事業（公共）の実績	20
(4) 山行苗木需給状況	22
(5) 経営形態別山行苗木生産量	22
(6) 県営種子採取量・播種量	22
(7) 山行苗木価格の推移（生産者価格）	22
(8) 母樹林指定状況	24
(9) 除間伐実績	25

### 3 林道・作業道

(1) 民有林林内道路の現況	27
(2) 民有林林道開設実績	28
(3) 事業別作業道開設実績	30

### 4 林業構造の改善

(1) 強い林業・木材産業づくり交付金	31
(2) 森林整備加速化・林業再生基金及び交付金	32
(3) 森林・林業再生基盤づくり交付金	32
(4) 合板・製材・集成材生産性向上・品目転換促進対策事業	33
(5) 林業・木材産業成長産業化促進対策交付金	33

5	林業経営	
A	林業所得	
(1)	経済活動別県内総生産(名目)実額	34
(2)	経済活動別市町村内総生産実額	36
(3)	生産林業所得	38
(4)	林業産出額	38
B	林業金融	
(1)	株式会社日本政策金融公庫資金貸付実績	40
(2)	株式会社日本政策金融公庫資金貸付残高(公有林除く)	40
(3)	林業改善資金貸付状況	42
(4)	林業・木材産業改善資金貸付状況	42
(5)	農林漁業信用基金の出資及び保証状況	42
(6)	木材産業等高度化推進資金貸付残高	44
(7)	森林組合借入先別借入の状況	44
C	民有林	
(1)	保有山林規模別森林所有者数・面積(総数)	46
(2)	保有山林規模別森林所有者数(所有形態・個人)	48
(3)	保有山林規模別林家数	49
(4)	在村者・不在村者別私有林面積	50
(5)	森林経営計画認定状況(市町村別)	51
D	県営林	
(1)	県営林の現況	52
E	県民有林(旧 林業公社)	
(1)	県民有林の現況	53
F	森林整備センター(旧 緑資源機構)	
(1)	森林整備センターの現況	54
(2)	森林整備センター所有形態別造林契約実績	56
(3)	森林整備センター地種別・樹種別造林実績	57
6	試験研究・普及指導	
(1)	農林水産研究指導センター 林業研究部の研究概要等	58
(2)	農林水産研究指導センター 林業研究部 きのこグループの研究概要等	60
(3)	林研グループの状況	62
(4)	指導林家等認定状況	63
(5)	林業機械器具保有状況	64
(6)	保有形態別林業機械器具の状況	64
(7)	高性能林業機械等保有状況	66

### Ⅲ 林産物の需要拡大と加工・流通の合理化

1	素材生産	
(1)	樹種別素材生産量	68
(2)	用途別素材生産量	68
(3)	生産主体別素材生産量	69
2	木材需給	
(1)	木材需給の推移	70
(2)	用途別・材種別木材需要量の推移	70
(3)	素材価格	72
(4)	製材品価格（全国）	72
3	木材産業	
A	原木市場	
(1)	素材取扱量	74
B	製材工場	
(1)	階層別製材工場の状況	74
(2)	国産材・外材入荷別工場数	76
(3)	製材品用途別出荷量	78
(4)	製材品出荷先別出荷量	78
C	その他	
(1)	木材チップ工場数・生産量	80
(2)	住宅着工量の推移	80
(3)	新設住宅の状況	82
4	特用林産	
(1)	主要特用林産物生産実績	84
(2)	しいたけ原木伏込量	86
(3)	しいたけ価格の推移	86
(4)	しいたけ規模別生産者数（原木栽培）	88
(5)	しいたけ規模別生産者数（菌床栽培）	90
(6)	しいたけ集荷・販売量の状況	92

## IV 林業の担い手の育成・確保

### 1 林業労働

(1)	産業別就業人口	96
(2)	市町村別林家戸数	97
(3)	林業従事日数別経営者・役員等数	97
(4)	森林組合作業班員の状況	98
(5)	林業就業者の状況	100
(6)	新規林業就業者の状況	100
(7)	労働災害発生件数の推移	101
(8)	林業振動障害第1次特殊健康診断実施状況	101
(9)	認定林業事業体数の推移	102
(10)	素材生産活動における労働生産性の状況	102

### 2 森林組合

(1)	森林組合の状況	104
(2)	生産森林組合の状況	106

## V 森林の公益的機能の維持・増進

### 1 森林の保全

#### A 治山

- (1) 山地災害等危険地区の状況 . . . . . 108
- (2) 治山事業の実績 . . . . . 110
- (3) 治山事業の市町村別実績 . . . . . 112

#### B 保安林

- (1) 保安林種類別現況 . . . . . 114
- (2) 保安林の立木竹の伐採許可及び作業許可状況 . . . . . 118

#### C 林地開発

- (1) 林地開発許可の受理状況 . . . . . 120
- (2) 林地開発許可処分の状況 . . . . . 122

### 2 森林の保護

#### A 森林保護

- (1) 森林気象災害の状況 . . . . . 124
- (2) 発火源別森林火災被害 . . . . . 124
- (3) 森林保険契約額等 . . . . . 126

#### B 鳥獣保護及び狩猟・鳥獣害

- (1) 鳥類捕獲実績（狩猟によるもの） . . . . . 128
- (2) 鳥類捕獲実績（有害鳥獣捕獲によるもの） . . . . . 130
- (3) 獣類捕獲実績（狩猟によるもの） . . . . . 130
- (4) 獣類捕獲実績（有害鳥獣捕獲によるもの） . . . . . 132
- (5) 狩猟者登録証交付実績 . . . . . 132
- (6) 有益放鳥の実績 . . . . . 133
- (7) 有害鳥獣被害状況 . . . . . 134

### 3 環境緑化

- (1) 緑化用苗木生産実績 . . . . . 136
- (2) 公共施設緑化実績 . . . . . 136
- (3) みどりの少年団結成状況 . . . . . 138
- (4) 豊かな国の森づくり大会開催地一覧表 . . . . . 140
- (5) 森林環境税の執行・積立状況 . . . . . 141
- (6) 企業参画の森づくり協定締結状況 . . . . . 142
- (7) 森林ボランティア参加者数 . . . . . 143

4	森林レクリエーション	
(1)	県民の森の現況	144
(2)	県民の森施設の利用状況	144
(3)	県民の森施設の整備状況	145
(4)	生活環境保全林の状況	146

## VI その他

(1)	地域森林計画区別の概要	150
(2)	市町村森林整備計画区別の概要	150
(3)	市町村森林整備計画の計画対象森林	152
(4)	振興山村一覧表	153
(5)	過疎地域の市町村一覧表	154
(6)	特定農山村地域一覧表	155
(7)	半島振興対策実施地域一覧表	156
(8)	特定市町村一覧表	157
(9)	公益的機能別施業森林等（ゾーニング）の面積	158
(10)	鳥獣保護区一覧表	160
(11)	公園別・地種区分別面積	162
(12)	林業関係決算（一般会計）の推移	163
(13)	農林水産部行政組織機構図	164
(14)	林業関係団体等一覧表	166
(15)	林業関係協議会等一覧表	168
(16)	森林組合一覧表	170



# I 本県の森林・林業の主要指標

- 1 本県の森林・林業の主要指標
- 2 地 目 別 面 積

1 本県の森林・林業の主要指標（全国・九州対比）

項 目	単位	全 国	九 州	大 分	全国に おける 順位	九州に おける 順位	調査年月日	資料
総 土 地 面 積	千ha	37,798	4,223	634	22	4	R 1.10. 1	①
森 林 資 源								
森 林 面 積	千ha	25,048	2,665	453	19	4	H29. 3.31	②
森 林 率	%	66	63	71	18	2	H29. 3.31	②
民 有 林 面 積	千ha	17,389	2,157	404	17	3	H29. 3.31	②
人 工 林	〃	7,916	1,169	209	14	3	H29. 3.31	②
天 然 林	〃	8,747	834	157	19	3	H29. 3.31	②
無 立 木 地 等	〃	560	86	24	4	1	H29. 3.31	②
竹 林	〃	167	68	14	2	2	H29. 3.31	②
国 有 林 面 積	〃	7,659	507	48	20	4	H29. 3.31	②
民 有 林 人 工 林 蓄 積	千m <sup>3</sup>	2,795,379	500,349	88,223	12	3	H29. 3.31	②
うち、スギ(5条森林)	〃	1,706,966	360,303	68,042	6	2	H29. 3.31	②
造 林								
造 林 面 積 総 数	ha	21,568	4,978	1,095	3	2	H31. 3.31	③
うち、スギ	〃	6,899	4,136	969	2	2	H31. 3.31	③
うち、ヒノキ	〃	1,845	176	24	19	4	H31. 3.31	③
林 道								
民 有 林 道	km	93,471	13,618	1,948	19	4	H31. 3.31	③
国 有 林 道	〃	46,081	5,585	468	19	4	H31. 3.31	③
林 業 経 営								
林 家 数	千戸	829	117	22	15	2	H27. 2. 1	④
林 業 産 出 額	千万円	46,285	9,621	1,956	6	2	R 1.12.31	⑤
うち、木材生産	〃	22,787	6,203	1,306	5	3	R 1.12.31	⑤
うち、栽培きのご類生産	〃	22,566	3,328	640	7	2	R 1.12.31	⑤
(参考)生産林業所得	〃	26,658	—	—	—	—	R 1.12.31	⑤
生 産 物								
素 材 生 産 量	千m <sup>3</sup>	21,883	5,344	1,148	5	2	R 1.12.31	⑥
うち、スギ	〃	12,736	4,351	942	3	2	R 1.12.31	⑥
うち、ヒノキ	〃	2,966	738	196	5	2	R 1.12.31	⑥
製 材 工 場 数	工場	4,382	703	124	11	3	R 1.12.31	⑥
製 材 品 出 荷 量	千m <sup>3</sup>	9,032	2,262	392	7	2	R 1.12.31	⑥
新 設 住 宅 着 工 数	戸	905,123	89,596	6,926	31	4	R 1.12.31	⑦
うち、木造数	〃	523,319	53,008	4,457	34	5	R 1.12.31	⑦
木 造 率	%	57.8	59.2	64.4	34	5	R 1.12.31	⑦

項 目	単位	全 国	九 州	大 分	全国に おける 順位	九州に おける 順位	調査年月日	資料
特 用 林 産 物								
乾しいたけ生産量	t	2,414	1,718	948	1	1 R	1.12.31	⑧
生しいたけ生産量	〃	71,112	10,233	1,794	14	3 R	1.12.31	⑧
えのきたけ生産量	〃	129,104	15,591	2,599	6	3 R	1.12.31	⑧
竹材生産量	千束	1,071	973	52	3	3 R	1.12.31	⑧
うちマダケ	〃	78	58	34	1	1 R	1.12.31	⑧
木竹炭等生産量	t	14,853	1,247	172	9	4 R	1.12.31	⑧
森 林 組 合								
森林組合数	組合	617	78	13	18	3 H31.	3.31	⑨
森林組合員数	千人	1,503	289	44	11	3 H31.	3.31	⑨
生産森林組合数	組合	2,844	421	83	14	3 H31.	3.31	⑨
生産森林組合員数	千人	184	28	6	13	1 H31.	3.31	⑨
保 安 林								
民有林保安林面積	ha	5,296,592	575,948	120,163	11	1 H31.	3.31	③
国有林保安林面積	〃	6,916,986	455,773	43,392	20	4 H31.	3.31	③

【参考資料一覧】

番号	発 行	資 料 名
①	国土交通省国土地理院	全国都道府県市区町村別面積調(令和元年10月1日現在)
②	林 野 庁	森林資源の現況(平成29年3月31日現在)
③	林 野 庁	2020年 森林・林業統計要覧
④	農林水産省大臣官房統計部	2015年 農林業センサス
⑤	農林水産省大臣官房統計部	平成30年 林業産出額
⑥	農林水産省大臣官房統計部	令和元年 木材統計調査
⑦	国土交通省建設経済統計調査室	令和元年 住宅着工統計
⑧	林 野 庁	令和元年 特用林産基礎資料
⑨	林 野 庁	平成30年度 森林組合統計

注) 九州には沖縄を含まない。

注) 森林資源の現況の民有林面積には、森林法第2条の森林を含む。

## 2 地目別面積

(単位：ha)

年次及び 市町村	総数	耕地		林野			宅地	その他	
		うち田		山林	竹林	原野			
平成21年(2009)	633,958	58,254	41,159	449,863	415,559	13,453	20,851	21,094	104,747
平成22年(2010)	633,971	57,832	40,916	449,665	415,038	13,451	21,176	21,152	105,322
平成23年(2011)	633,974	57,578	40,795	449,665	415,038	13,451	21,176	21,226	105,505
平成24年(2012)	633,974	57,230	40,504	449,316	414,614	13,549	21,153	21,286	106,142
平成25年(2013)	633,982	57,128	40,512	448,903	414,156	13,737	21,010	21,332	106,619
平成26年(2014)	634,061	56,945	40,538	448,372	413,475	13,738	21,159	21,389	107,354
平成27年(2015)	634,071	56,610	40,302	448,372	413,475	13,738	21,159	21,509	107,579
平成28年(2016)	634,074	56,149	40,035	448,244	413,985	13,981	20,277	21,581	108,098
平成29年(2017)	634,073	55,651	39,705	448,173	414,770	14,098	19,305	21,711	108,537
平成30年(2018)	634,073	55,385	39,554	447,943	414,683	14,086	19,174	21,711	109,034
<b>令和元年(2019)</b>	<b>634,076</b>	<b>55,071</b>	<b>39,286</b>	<b>448,122</b>	<b>414,590</b>	<b>14,082</b>	<b>19,451</b>	<b>21,853</b>	<b>109,030</b>
<b>東 部</b>	<b>80,383</b>	<b>8,374</b>	<b>6,286</b>	<b>47,059</b>	<b>40,133</b>	<b>4,533</b>	<b>2,393</b>	<b>3,400</b>	<b>21,550</b>
別 府 市	12,534	342	278	7,817	5,586	821	1,410	1,130	3,245
杵 築 市	28,008	3,460	2,610	16,487	14,650	1,500	338	790	7,271
国 東 市	31,810	3,810	2,920	19,561	17,501	1,745	315	904	7,535
姫 島 村	699	35	7	254	252	1	0	39	371
日 出 町	7,332	727	471	2,940	2,144	466	330	537	3,128
<b>中 部</b>	<b>119,241</b>	<b>10,057</b>	<b>6,850</b>	<b>72,360</b>	<b>65,046</b>	<b>3,151</b>	<b>4,162</b>	<b>8,772</b>	<b>28,052</b>
大 分 市	50,239	3,990	3,000	24,428	22,348	1,285	794	6,742	15,080
白 杵 市	29,120	2,390	1,190	20,646	19,232	614	800	745	5,339
津 久 見 市	7,950	297	0	4,951	4,633	104	214	278	2,424
由 布 市	31,932	3,380	2,660	22,336	18,834	1,149	2,354	1,007	5,209
<b>南 部</b>	<b>90,312</b>	<b>1,910</b>	<b>1,400</b>	<b>78,757</b>	<b>76,756</b>	<b>202</b>	<b>1,799</b>	<b>1,389</b>	<b>8,256</b>
南 佐 伯 市	90,312	1,910	1,400	78,757	76,756	202	1,799	1,389	8,256
<b>豊 肥</b>	<b>108,067</b>	<b>12,610</b>	<b>8,520</b>	<b>77,594</b>	<b>71,841</b>	<b>2,268</b>	<b>3,485</b>	<b>1,854</b>	<b>16,009</b>
竹 田 市	47,753	6,500	4,430	32,935	29,672	1,035	2,228	712	7,606
豊 後 大 野 市	60,314	6,110	4,090	44,659	42,170	1,233	1,257	1,142	8,403
<b>西 部</b>	<b>122,400</b>	<b>7,400</b>	<b>4,630</b>	<b>96,406</b>	<b>88,849</b>	<b>1,297</b>	<b>6,260</b>	<b>2,134</b>	<b>16,460</b>
日 田 市	66,603	3,330	1,780	55,039	52,442	782	1,815	1,485	6,749
九 重 町	27,137	2,000	1,310	21,324	18,274	235	2,816	272	3,541
玖 珠 町	28,660	2,070	1,540	20,042	18,133	280	1,629	377	6,171
<b>北 部</b>	<b>113,673</b>	<b>14,720</b>	<b>11,600</b>	<b>75,946</b>	<b>71,963</b>	<b>2,630</b>	<b>1,353</b>	<b>4,304</b>	<b>18,703</b>
中 津 市	49,144	3,820	2,990	37,860	36,821	483	556	1,949	5,515
豊 後 高 田 市	20,624	3,010	1,800	11,704	10,545	1,048	112	808	5,102
宇 佐 市	43,905	7,890	6,810	26,382	24,597	1,099	685	1,547	8,086
<b>大分北部流域</b>	<b>194,056</b>	<b>23,094</b>	<b>17,886</b>	<b>123,006</b>	<b>112,097</b>	<b>7,163</b>	<b>3,746</b>	<b>7,704</b>	<b>40,252</b>
<b>大分中部流域</b>	<b>227,308</b>	<b>22,667</b>	<b>15,370</b>	<b>149,954</b>	<b>136,888</b>	<b>5,420</b>	<b>7,647</b>	<b>10,626</b>	<b>44,061</b>
<b>大分西部流域</b>	<b>122,400</b>	<b>7,400</b>	<b>4,630</b>	<b>96,406</b>	<b>88,849</b>	<b>1,297</b>	<b>6,260</b>	<b>2,134</b>	<b>16,460</b>
<b>大分南部流域</b>	<b>90,312</b>	<b>1,910</b>	<b>1,400</b>	<b>78,757</b>	<b>76,756</b>	<b>202</b>	<b>1,799</b>	<b>1,389</b>	<b>8,256</b>
<b>県 計</b>	<b>634,076</b>	<b>55,071</b>	<b>39,286</b>	<b>448,122</b>	<b>414,590</b>	<b>14,082</b>	<b>19,451</b>	<b>21,853</b>	<b>109,030</b>

【資料】 国土地理院「令和元年全国都道府県市区町村別面積調」

九州農政局「第6次九州農林水産統計年報」

林務管理課、市町村振興課「土地に関する概要調書」

(注) 総数：令和元年10月1日現在、耕地：令和元年7月15日現在  
 林野：令和2年3月31日現在、宅地：平成30年1月1日現在  
 林野の面積＝森林法第5条の森林＋国有林  
 その他とは総数から耕地、林野、宅地の各面積を差し引いたもの。  
 四捨五入の関係により合計が一致しない箇所がある。

## Ⅱ 森林資源の整備と林業生産性の向上

- 1 森 林 資 源
- 2 造 林
- 3 林 道 ・ 作 業 道
- 4 林 業 構 造 の 改 善
- 5 林 業 経 営
- 6 試 験 研 究 ・ 普 及 指 導

# 1 森林資源

## (1) 保有形態別森林面積

(単位：ha)

年度 および 市町村	総 数	国 有 林	民 有 林					総土地 面積	森 林 率 (%)
			総 数	県 営 林	県 民 有 林	森 林 整 備 セ ン タ ー	そ の 他		
平成21年度(2009)	449,624	46,639	402,985	7,282	9,557	16,211	369,934	633,955	70.9
平成22年度(2010)	449,624	46,639	402,985	7,282	9,557	16,211	369,934	633,958	70.9
平成23年度(2011)	449,315	46,622	402,694	7,968	9,600	15,920	369,205	633,971	70.9
平成24年度(2012)	448,922	46,609	402,313	7,162	9,557	15,496	370,098	633,974	70.8
平成25年度(2013)	448,535	46,635	401,900	6,685	9,430	12,856	372,930	633,974	70.7
平成26年度(2014)	448,372	46,530	401,842	6,415	9,332	12,856	373,239	634,061	70.7
平成27年度(2015)	448,372	46,530	401,842	6,415	9,332	12,856	373,239	634,071	70.7
平成28年度(2016)	448,244	46,433	401,811	6,015	9,214	12,908	373,674	634,074	70.7
平成29年度(2017)	448,173	46,425	401,748	5,800	9,177	12,575	374,196	634,073	70.7
平成30年度(2018)	447,943	46,383	401,560	5,534	9,114	12,595	374,317	634,073	70.6
<b>令和元年度(2019)</b>	<b>448,122</b>	<b>46,315</b>	<b>401,808</b>	<b>5,345</b>	<b>9,060</b>	<b>12,555</b>	<b>374,847</b>	<b>634,076</b>	<b>70.7</b>
<b>東 部</b>	<b>47,059</b>	<b>1,901</b>	<b>45,159</b>	<b>821</b>	<b>772</b>	<b>430</b>	<b>43,135</b>	<b>80,383</b>	<b>58.5</b>
別 府 市	7,817	1,393	6,424	30	39	28	6,327	12,534	62.4
杵 築 市	16,487	438	16,049	716	393	73	14,867	28,008	58.9
国 東 市	19,561	-	19,561	60	272	329	18,901	31,810	61.5
姫 島 村	254	-	254	-	-	-	254	699	36.3
日 出 町	2,940	70	2,870	16	69	-	2,786	7,332	40.1
<b>中 部</b>	<b>72,360</b>	<b>4,869</b>	<b>67,491</b>	<b>1,516</b>	<b>2,307</b>	<b>861</b>	<b>62,808</b>	<b>119,241</b>	<b>60.7</b>
大 分 市	24,428	621	23,807	1,033	401	142	22,231	50,239	48.6
白 杵 市	20,646	1,571	19,074	73	925	341	17,735	29,120	70.9
津 久 見 市	4,951	-	4,951	24	203	109	4,616	7,950	62.3
由 布 市	22,336	2,677	19,660	387	778	269	18,226	31,932	69.9
<b>南 部</b>	<b>78,757</b>	<b>14,206</b>	<b>64,551</b>	<b>544</b>	<b>2,588</b>	<b>6,031</b>	<b>55,388</b>	<b>90,312</b>	<b>87.2</b>
佐 伯 市	78,757	14,206	64,551	544	2,588	6,031	55,388	90,312	87.2
<b>豊 肥</b>	<b>77,594</b>	<b>12,070</b>	<b>65,524</b>	<b>875</b>	<b>1,377</b>	<b>2,016</b>	<b>61,256</b>	<b>108,067</b>	<b>71.8</b>
竹 田 市	32,935	4,862	28,073	120	322	562	27,070	47,753	69.0
豊 後 大 野 市	44,659	7,207	37,452	756	1,055	1,455	34,186	60,314	74.0
<b>西 部</b>	<b>96,406</b>	<b>8,243</b>	<b>88,162</b>	<b>374</b>	<b>360</b>	<b>2,319</b>	<b>85,108</b>	<b>122,400</b>	<b>78.8</b>
日 田 市	55,039	2,283	52,757	276	10	1,004	51,466	66,603	82.6
九 重 町	21,324	4,378	16,946	18	120	477	16,331	27,137	78.6
玖 珠 町	20,042	1,582	18,460	80	230	838	17,311	28,660	69.9
<b>北 部</b>	<b>75,946</b>	<b>5,027</b>	<b>70,920</b>	<b>1,214</b>	<b>1,656</b>	<b>898</b>	<b>67,152</b>	<b>113,673</b>	<b>66.8</b>
中 津 市	37,860	2,401	35,460	270	339	696	34,155	49,144	77.0
豊 後 高 田 市	11,704	102	11,602	152	153	86	11,210	20,624	56.8
宇 佐 市	26,382	2,524	23,858	791	1,163	116	21,787	43,905	60.1
<b>大分北部流域</b>	<b>123,006</b>	<b>6,927</b>	<b>116,078</b>	<b>2,035</b>	<b>2,428</b>	<b>1,328</b>	<b>110,288</b>	<b>194,056</b>	<b>63.4</b>
<b>大分中部流域</b>	<b>149,954</b>	<b>16,938</b>	<b>133,016</b>	<b>2,392</b>	<b>3,684</b>	<b>2,877</b>	<b>124,063</b>	<b>227,308</b>	<b>66.0</b>
<b>大分西部流域</b>	<b>96,406</b>	<b>8,243</b>	<b>88,162</b>	<b>374</b>	<b>360</b>	<b>2,319</b>	<b>85,108</b>	<b>122,400</b>	<b>78.8</b>
<b>大分南部流域</b>	<b>78,757</b>	<b>14,206</b>	<b>64,551</b>	<b>544</b>	<b>2,588</b>	<b>6,031</b>	<b>55,388</b>	<b>90,312</b>	<b>87.2</b>
<b>県 計</b>	<b>448,122</b>	<b>46,315</b>	<b>401,808</b>	<b>5,345</b>	<b>9,060</b>	<b>12,555</b>	<b>374,847</b>	<b>634,076</b>	<b>70.7</b>

【資料】林務管理課（令和2年3月31日現在）

総土地面積：国土地理院「令和元年全国都道府県市区町村別面積調」

森 林 率：〔地域森林計画対象民有林（林務管理課：令和2年3月31日現在）＋林野庁所管国有林（九州森林管理局）

「国有林の地域別の森林計画書」：平成28, 29, 30年度, 令和元年度〕÷〔総土地面積〕

（ただし、市街化区域内及び林野庁以外の省庁が所管する森林等を除いている。）



(2) 民有林樹種別・年齢別資源

人天別	針広別	樹種	1 年齢級		2 年齢級		3 年齢級		4 年齢級		5 年齢級	
			面積	材積	面積	材積	面積	材積	面積	材積	面積	材積
人工林	針葉樹	すぎ	2,350		2,702		2,192	204,881	2,368	391,198	4,747	1,168,695
		ひのき	155		636		1,321	61,279	2,232	224,542	6,049	994,484
		まつ類	1		2		4	216	7	674	8	1,139
		その他針	2		7		13	466	4	287	5	765
		小計	2,508		3,348		3,530	266,842	4,611	616,701	10,809	2,165,083
	広葉樹	くぬぎ・なら	362		502	11,916	244	13,191	301	23,942	671	66,693
		その他広	127		224	5,890	440	21,525	540	38,736	609	57,316
		小計	489		725	17,806	684	34,716	840	62,678	1,280	124,009
	計		2,997		4,073	17,806	4,214	301,558	5,451	679,379	12,089	2,289,092
	天然林	針葉樹	まつ類			0		1	54	34	3,079	39
その他針			1		0							
小計			1		0		1	54	34	3,079	39	6,196
広葉樹		くぬぎ・なら	984		2,209	60,750	2,722	149,671	2,083	165,555	5,428	542,439
		その他広	195		380	9,390	640	30,309	1,128	81,100	2,433	234,825
		小計	1,179		2,589	70,140	3,361	179,980	3,211	246,655	7,861	777,264
計		1,180		2,589	70,140	3,362	180,034	3,245	249,734	7,900	783,460	
計		4,177		6,661	87,946	7,577	481,592	8,696	929,113	19,989	3,072,552	

( つ づ き )

人天別	針広別	樹種	11 年齢級		12 年齢級		13 年齢級		14 年齢級		15 年齢級	
			面積	材積	面積	材積	面積	材積	面積	材積	面積	材積
人工林	針葉樹	すぎ	20,171	11,720,139	21,927	13,314,174	17,738	11,278,726	7,541	5,109,710	3,484	2,431,275
		ひのき	4,979	2,198,309	3,883	1,779,391	2,780	1,339,426	973	491,003	488	247,556
		まつ類	798	260,841	1,506	532,578	516	192,619	145	54,754	74	28,099
		その他針	5	1,888	13	4,277	10	3,432	0	52	0	56
		小計	25,954	14,181,177	27,329	15,630,420	21,045	12,814,203	8,659	5,655,519	4,046	2,706,986
	広葉樹	くぬぎ・なら	10	1,358	37	4,179	2	274	0	66	0	58
		その他広	28	4,353	20	3,158	40	6,922	7	1,227	3	489
		小計	38	5,711	57	7,337	42	7,196	7	1,293	3	547
	計		25,992	14,186,888	27,386	15,637,757	21,087	12,821,399	8,666	5,656,812	4,049	2,707,533
	天然林	針葉樹	まつ類	270	91,345	547	197,675	606	224,935	373	142,594	198
その他針			0	50	3	960	23	9,522			1	443
小計			271	91,395	549	198,635	628	234,457	373	142,594	199	76,672
広葉樹		くぬぎ・なら	118	16,846	33	4,739	18	2,808	7	951	6	827
		その他広	13,848	2,213,487	20,192	3,232,876	19,454	3,211,363	11,164	1,850,004	4,526	753,938
		小計	13,966	2,230,333	20,225	3,237,615	19,472	3,214,171	11,172	1,850,955	4,532	754,765
計		14,237	2,321,728	20,774	3,436,250	20,100	3,448,628	11,544	1,993,549	4,730	831,437	
計		40,229	16,508,616	48,160	19,074,007	41,187	16,270,027	20,211	7,650,361	8,779	3,538,970	

【資料】 林務管理課 令和2年3月31日現在



(単位 面積：ha、蓄積：m<sup>3</sup>、束数：束)

6 齡級		7 齡級		8 齡級		9 齡級		10 齡級	
面積	材積	面積	材積	面積	材積	面積	材積	面積	材積
3,364	1,087,700	4,016	1,544,077	8,131	3,666,844	11,113	5,633,331	15,633	8,488,164
4,755	1,058,493	4,481	1,256,162	6,916	2,249,516	8,243	3,014,017	8,538	3,497,636
11	2,428	12	3,008	20	5,643	34	10,285	202	67,195
2	415	9	2,259	6	1,692	7	2,061	8	2,203
8,133	2,149,036	8,518	2,805,506	15,073	5,923,695	19,397	8,659,694	24,380	12,055,198
1,403	163,724	2,451	306,011	1,187	156,122	359	45,921	118	17,685
146	15,513	71	9,066	31	4,195	42	5,953	25	3,863
1,549	179,237	2,522	315,077	1,218	160,317	401	51,874	143	21,548
9,682	2,328,273	11,040	3,120,583	16,291	6,084,012	19,798	8,711,568	24,523	12,076,746
29	5,532	11	2,470	38	10,893	44	12,810	119	38,390
		0	9						
29	5,532	11	2,479	38	10,893	44	12,810	119	38,390
8,607	980,809	8,580	1,054,932	4,684	615,366	1,956	267,063	393	55,588
3,320	373,380	4,205	537,707	5,714	801,065	9,495	1,413,394	16,044	2,405,125
11,928	1,354,189	12,785	1,592,639	10,397	1,416,431	11,451	1,680,457	16,437	2,460,713
11,956	1,359,721	12,796	1,595,118	10,436	1,427,324	11,495	1,693,267	16,556	2,499,103
21,638	3,687,994	23,836	4,715,701	26,726	7,511,336	31,294	10,404,835	41,079	14,575,849

16 齡級		17 齡級以上		総 数	
面積	材積	面積	材積	面積	材積
2,582	1,893,862	3,381	2,609,872	133,441	70,542,648
554	290,237	567	301,649	57,550	19,003,700
64	24,553	73	27,745	3,477	1,211,777
0	4	0	18	92	19,875
3,200	2,208,656	4,021	2,939,284	194,560	90,778,000
		0	20	7,648	811,160
1	167	4	717	2,357	179,090
1	167	4	737	10,005	990,250
3,201	2,208,823	4,025	2,940,021	204,565	91,768,250
100	38,794	309	126,018	2,717	977,014
		0	36	27	11,020
100	38,794	309	126,054	2,744	988,034
2	244	15	2,686	37,845	3,921,274
2,052	344,575	2,979	491,975	117,768	17,984,513
2,054	344,819	2,994	494,661	155,613	21,905,787
2,154	383,613	3,303	620,715	158,357	22,893,821
5,354	2,592,436	7,328	3,560,736	362,923	114,662,071

区 分	面 積	束 数
竹 林	14,081	10,936,453
無立木地	20,535	
更新困難地	4,269	
区 分	面 積	材 積
総 合 計	401,808	114,662,071

## (3) 民有林市町村別面積

年 度 お よ び 市 町 村	総 数				人 工 林		
		針葉樹	広葉樹	その他	総 数	針葉樹	広葉樹
平成 21 年度 (2009)	402,985	204,795	160,887	37,303	212,176	201,724	10,452
平成 22 年度 (2010)	402,985	204,795	160,887	37,303	212,176	201,724	10,452
平成 23 年度 (2011)	402,694	204,216	160,984	37,493	211,611	201,190	10,422
平成 24 年度 (2012)	402,312	203,522	161,460	37,331	211,001	200,543	10,459
平成 25 年度 (2013)	401,900	202,590	161,861	37,449	209,921	199,696	10,225
平成 26 年度 (2014)	401,842	202,095	161,741	38,005	209,253	199,154	10,099
平成 27 年度 (2015)	401,842	202,095	161,741	38,005	209,253	199,154	10,099
平成 28 年度 (2016)	401,811	200,933	162,593	38,285	208,267	198,015	10,253
平成 29 年度 (2017)	401,748	199,110	164,656	37,983	206,290	196,296	9,993
平成 30 年度 (2018)	401,560	198,094	165,228	38,238	205,392	195,332	10,060
<b>令和元年度 (2019)</b>	<b>401,808</b>	<b>197,305</b>	<b>165,618</b>	<b>38,885</b>	<b>204,565</b>	<b>194,560</b>	<b>10,005</b>
<b>東 部</b>	<b>45,159</b>	<b>17,563</b>	<b>20,043</b>	<b>7,553</b>	<b>18,408</b>	<b>17,222</b>	<b>1,186</b>
別 府 市	6,424	2,318	1,825	2,281	2,486	2,313	173
杵 築 市	16,049	7,119	6,804	2,126	7,488	7,078	409
国 東 市	19,561	7,315	9,940	2,305	7,746	7,198	548
姫 島 村	254	181	71	2	17	16	1
日 出 町	2,870	630	1,402	839	671	617	54
<b>中 部</b>	<b>67,491</b>	<b>28,553</b>	<b>30,499</b>	<b>8,440</b>	<b>29,370</b>	<b>27,996</b>	<b>1,374</b>
大 分 市	23,807	9,718	11,565	2,524	9,681	9,299	382
白 杵 市	19,074	7,596	9,796	1,683	7,838	7,566	272
津 久 見 市	4,951	1,514	3,020	417	1,534	1,502	32
由 布 市	19,660	9,726	6,118	3,816	10,318	9,629	689
<b>南 部</b>	<b>64,551</b>	<b>32,705</b>	<b>28,185</b>	<b>3,661</b>	<b>33,559</b>	<b>32,409</b>	<b>1,151</b>
佐 伯 市	64,551	32,705	28,185	3,661	33,559	32,409	1,151
<b>豊 肥</b>	<b>65,524</b>	<b>29,272</b>	<b>30,002</b>	<b>6,250</b>	<b>30,764</b>	<b>29,125</b>	<b>1,639</b>
竹 田 市	28,073	13,715	11,243	3,115	14,377	13,657	720
豊 後 大 野 市	37,452	15,557	18,759	3,135	16,387	15,468	919
<b>西 部</b>	<b>88,162</b>	<b>57,446</b>	<b>22,737</b>	<b>7,980</b>	<b>59,619</b>	<b>56,662</b>	<b>2,957</b>
日 田 市	52,757	38,271	11,007	3,478	39,521	37,913	1,609
九 重 町	16,946	9,413	5,084	2,449	10,036	9,330	707
玖 珠 町	18,460	9,762	6,646	2,053	10,062	9,420	641
<b>北 部</b>	<b>70,920</b>	<b>31,766</b>	<b>34,152</b>	<b>5,002</b>	<b>32,845</b>	<b>31,146</b>	<b>1,699</b>
中 津 市	35,460	18,395	15,492	1,573	18,803	18,242	560
豊 後 高 田 市	11,602	3,488	6,808	1,306	3,714	3,232	482
宇 佐 市	23,858	9,883	11,852	2,123	10,328	9,671	657
<b>大 分 北 部 流 域</b>	<b>116,078</b>	<b>49,329</b>	<b>54,195</b>	<b>12,554</b>	<b>51,253</b>	<b>48,368</b>	<b>2,885</b>
<b>大 分 中 部 流 域</b>	<b>133,016</b>	<b>57,825</b>	<b>60,501</b>	<b>14,690</b>	<b>60,134</b>	<b>57,121</b>	<b>3,013</b>
<b>大 分 西 部 流 域</b>	<b>88,162</b>	<b>57,446</b>	<b>22,737</b>	<b>7,980</b>	<b>59,619</b>	<b>56,662</b>	<b>2,957</b>
<b>大 分 南 部 流 域</b>	<b>64,551</b>	<b>32,705</b>	<b>28,185</b>	<b>3,661</b>	<b>33,559</b>	<b>32,409</b>	<b>1,151</b>
<b>県 計</b>	<b>401,808</b>	<b>197,305</b>	<b>165,618</b>	<b>38,885</b>	<b>204,565</b>	<b>194,560</b>	<b>10,005</b>

【資料】 林務管理課 令和2年3月31日現在

(単位：ha)

天 然 林			竹 林	無立木地	更新困難地	人工林率
総 数	針葉樹	広葉樹				
153,506	3,072	150,435	13,450	20,160	3,693	52.7%
153,506	3,072	150,435	13,450	20,160	3,693	52.7%
153,590	3,026	150,563	13,548	20,190	3,755	52.5%
153,590	2,979	151,001	13,556	19,993	3,782	52.4%
153,590	2,893	151,637	13,745	19,889	3,815	52.2%
154,583	2,941	151,643	13,737	20,236	4,032	52.1%
154,583	2,941	151,643	13,737	20,236	4,032	52.1%
155,258	2,918	152,340	13,980	19,980	4,325	51.8%
157,476	2,813	154,663	14,097	19,536	4,349	51.3%
157,930	2,762	155,168	14,086	19,816	4,337	51.1%
<b>158,357</b>	<b>2,744</b>	<b>155,613</b>	<b>14,081</b>	<b>20,535</b>	<b>4,269</b>	<b>50.9%</b>
<b>19,198</b>	<b>341</b>	<b>18,857</b>	<b>4,533</b>	<b>2,594</b>	<b>426</b>	<b>40.8%</b>
1,657	5	1,652	821	1,349	111	38.7%
6,435	41	6,395	1,500	469	158	46.7%
9,510	118	9,392	1,745	440	120	39.6%
235	165	70	1	0	0	6.7%
1,360	12	1,348	466	336	37	23.4%
<b>29,681</b>	<b>557</b>	<b>29,125</b>	<b>3,151</b>	<b>4,300</b>	<b>988</b>	<b>43.5%</b>
11,602	419	11,183	1,285	834	405	40.7%
9,554	30	9,524	614	818	251	41.1%
3,000	11	2,988	104	217	96	31.0%
5,526	96	5,429	1,149	2,431	236	52.5%
<b>27,331</b>	<b>296</b>	<b>27,034</b>	<b>202</b>	<b>2,770</b>	<b>689</b>	<b>52.0%</b>
27,331	296	27,034	202	2,770	689	52.0%
<b>28,510</b>	<b>147</b>	<b>28,363</b>	<b>2,267</b>	<b>3,322</b>	<b>661</b>	<b>46.9%</b>
10,581	59	10,522	1,035	1,848	232	51.2%
17,929	89	17,841	1,232	1,474	430	43.8%
<b>20,564</b>	<b>783</b>	<b>19,781</b>	<b>1,297</b>	<b>5,888</b>	<b>795</b>	<b>67.6%</b>
9,757	359	9,399	782	2,282	414	74.9%
4,461	83	4,378	235	2,019	195	59.2%
6,346	341	6,004	280	1,586	186	54.5%
<b>33,073</b>	<b>620</b>	<b>32,453</b>	<b>2,630</b>	<b>1,662</b>	<b>710</b>	<b>46.3%</b>
15,084	153	14,931	483	778	312	53.0%
6,582	256	6,327	1,048	126	132	32.0%
11,407	212	11,195	1,099	757	266	43.3%
<b>52,271</b>	<b>961</b>	<b>51,310</b>	<b>7,163</b>	<b>4,256</b>	<b>1,136</b>	<b>44.2%</b>
<b>58,192</b>	<b>704</b>	<b>57,488</b>	<b>5,419</b>	<b>7,622</b>	<b>1,649</b>	<b>45.2%</b>
<b>20,564</b>	<b>783</b>	<b>19,781</b>	<b>1,297</b>	<b>5,888</b>	<b>795</b>	<b>67.6%</b>
<b>27,331</b>	<b>296</b>	<b>27,034</b>	<b>202</b>	<b>2,770</b>	<b>689</b>	<b>52.0%</b>
<b>158,357</b>	<b>2,744</b>	<b>155,613</b>	<b>14,081</b>	<b>20,535</b>	<b>4,269</b>	<b>50.9%</b>

## (4) 民有林市町村別蓄積

(単位：千m<sup>3</sup>)

年 度 お よ び 市 町 村	総 数			人 工 林			天 然 林		
	計	針 葉 樹	広 葉 樹	計	針 葉 樹	広 葉 樹	計	針 葉 樹	広 葉 樹
平成 21 年度 (2009)	100,773	80,934	19,839	80,736	79,896	840	20,037	1,038	18,999
平成 22 年度 (2010)	100,773	80,934	19,839	80,736	79,896	840	20,037	1,038	18,999
平成 23 年度 (2011)	102,680	82,382	20,298	82,225	81,356	869	20,455	1,026	19,429
平成 24 年度 (2012)	104,640	84,232	20,407	84,097	83,207	891	20,543	1,026	19,517
平成 25 年度 (2013)	106,477	87,590	18,887	85,398	84,485	913	21,079	3,105	17,974
平成 26 年度 (2014)	107,256	86,130	21,126	86,030	85,110	920	21,226	1,020	20,206
平成 27 年度 (2015)	107,256	86,130	21,126	86,030	85,110	920	21,226	1,020	20,206
平成 28 年度 (2016)	108,844	87,189	21,655	87,109	86,167	941	21,735	1,021	20,714
平成 29 年度 (2017)	109,943	87,865	22,078	87,824	86,870	954	22,119	995	21,124
平成 30 年度 (2018)	111,370	88,650	22,720	88,647	87,660	987	22,723	989	21,733
<b>令和元年度 (2019)</b>	<b>114,662</b>	<b>91,766</b>	<b>22,896</b>	<b>91,768</b>	<b>90,778</b>	<b>990</b>	<b>22,894</b>	<b>988</b>	<b>21,906</b>
<b>東 部</b>	<b>10,157</b>	<b>7,204</b>	<b>2,953</b>	<b>7,203</b>	<b>7,074</b>	<b>129</b>	<b>2,954</b>	<b>130</b>	<b>2,824</b>
別 府 市	1,229	979	250	992	977	15	237	2	235
杵 築 市	3,888	2,868	1,020	2,906	2,854	52	982	14	969
国 東 市	4,481	3,024	1,456	3,036	2,979	58	1,444	45	1,399
姫 島 村	81	71	10	7	7	0	74	65	9
日 出 町	479	262	217	262	258	5	217	5	212
<b>中 部</b>	<b>15,643</b>	<b>11,415</b>	<b>4,228</b>	<b>11,377</b>	<b>11,216</b>	<b>162</b>	<b>4,266</b>	<b>199</b>	<b>4,066</b>
大 分 市	5,567	3,880	1,687	3,775	3,729	46	1,793	151	1,642
白 杵 市	3,978	2,701	1,277	2,720	2,693	28	1,257	8	1,249
津 久 見 市	958	571	388	570	567	3	388	4	384
由 布 市	5,140	4,263	876	4,312	4,227	85	828	37	791
<b>南 部</b>	<b>21,497</b>	<b>17,505</b>	<b>3,992</b>	<b>17,541</b>	<b>17,415</b>	<b>126</b>	<b>3,956</b>	<b>90</b>	<b>3,866</b>
佐 伯 市	21,497	17,505	3,992	17,541	17,415	126	3,956	90	3,866
<b>豊 肥</b>	<b>13,513</b>	<b>9,977</b>	<b>3,536</b>	<b>10,067</b>	<b>9,936</b>	<b>131</b>	<b>3,446</b>	<b>40</b>	<b>3,406</b>
竹 田 市	6,050	4,763	1,286	4,792	4,748	44	1,257	15	1,242
豊 後 大 野 市	7,463	5,213	2,250	5,274	5,188	86	2,189	25	2,164
<b>西 部</b>	<b>34,227</b>	<b>31,643</b>	<b>2,584</b>	<b>31,557</b>	<b>31,318</b>	<b>239</b>	<b>2,669</b>	<b>324</b>	<b>2,345</b>
日 田 市	22,736	21,383	1,353	21,356	21,237	119	1,380	147	1,233
九 重 町	5,995	5,490	505	5,521	5,457	64	475	33	441
玖 珠 町	5,496	4,769	726	4,681	4,625	56	815	144	671
<b>北 部</b>	<b>19,625</b>	<b>14,023</b>	<b>5,602</b>	<b>14,023</b>	<b>13,820</b>	<b>203</b>	<b>5,602</b>	<b>203</b>	<b>5,399</b>
中 津 市	10,932	8,431	2,501	8,443	8,383	60	2,490	49	2,441
豊 後 高 田 市	2,657	1,506	1,151	1,485	1,422	64	1,172	85	1,087
宇 佐 市	6,035	4,085	1,950	4,095	4,015	80	1,940	70	1,870
<b>大 分 北 部 流 域</b>	<b>29,782</b>	<b>21,227</b>	<b>8,555</b>	<b>21,226</b>	<b>20,893</b>	<b>333</b>	<b>8,556</b>	<b>334</b>	<b>8,222</b>
<b>大 分 中 部 流 域</b>	<b>29,156</b>	<b>21,392</b>	<b>7,764</b>	<b>21,444</b>	<b>21,152</b>	<b>292</b>	<b>7,712</b>	<b>240</b>	<b>7,472</b>
<b>大 分 西 部 流 域</b>	<b>34,227</b>	<b>31,643</b>	<b>2,584</b>	<b>31,557</b>	<b>31,318</b>	<b>239</b>	<b>2,669</b>	<b>324</b>	<b>2,345</b>
<b>大 分 南 部 流 域</b>	<b>21,497</b>	<b>17,505</b>	<b>3,992</b>	<b>17,541</b>	<b>17,415</b>	<b>126</b>	<b>3,956</b>	<b>90</b>	<b>3,866</b>
<b>県 計</b>	<b>114,662</b>	<b>91,766</b>	<b>22,896</b>	<b>91,768</b>	<b>90,778</b>	<b>990</b>	<b>22,894</b>	<b>988</b>	<b>21,906</b>

【資料】 林務管理課 令和2年3月31日現在

## (5) 民有林機能別森林面積

(単位：ha)

市 町 村	木 材 生 産	水 源 かん 養	山 地 災 害 防 止	生 活 環 境 保 全	保 健 文 化
<b>総 数</b>	<b>288,131</b>	<b>235,175</b>	<b>198,218</b>	<b>89,561</b>	<b>85,046</b>
<b>東 部</b>	<b>35,915</b>	<b>30,372</b>	<b>21,246</b>	<b>10,146</b>	<b>8,791</b>
別 府 市	4,975	2,507	1,582	6,368	1,111
杵 築 市	12,726	11,796	5,596	222	3,786
国 東 市	16,057	15,073	12,650	1,427	3,521
姫 島 村	0	0	254	69	254
日 出 町	2,157	996	1,164	2,060	119
<b>中 部</b>	<b>55,475</b>	<b>28,091</b>	<b>34,947</b>	<b>32,494</b>	<b>7,080</b>
大 分 市	19,970	4,129	14,622	17,367	2,896
白 杵 市	16,574	5,080	9,961	9,583	787
津 久 見 市	4,061	1,871	2,625	4,275	535
由 布 市	14,870	17,011	7,739	1,269	2,862
<b>南 部</b>	<b>57,808</b>	<b>35,423</b>	<b>33,058</b>	<b>17,581</b>	<b>10,144</b>
佐 伯 市	57,808	35,423	33,058	17,581	10,144
<b>豊 肥</b>	<b>34,300</b>	<b>31,059</b>	<b>29,680</b>	<b>319</b>	<b>6,090</b>
竹 田 市	17,612	16,848	13,707	42	3,306
豊 後 大 野 市	16,688	14,211	15,973	277	2,784
<b>西 部</b>	<b>69,326</b>	<b>74,875</b>	<b>30,157</b>	<b>20,860</b>	<b>26,946</b>
日 田 市	44,862	41,193	20,852	20,668	7,067
九 重 町	11,535	16,177	6,671	-	8,270
玖 珠 町	12,929	17,505	2,633	193	11,609
<b>北 部</b>	<b>35,307</b>	<b>35,354</b>	<b>49,129</b>	<b>8,161</b>	<b>25,994</b>
中 津 市	18,482	20,109	20,576	558	17,535
豊 後 高 田 市	6,005	2,048	9,743	848	6,425
宇 佐 市	10,820	13,198	18,810	6,755	2,034
<b>大 分 北 部 流 域</b>	<b>71,222</b>	<b>65,727</b>	<b>70,375</b>	<b>18,307</b>	<b>34,785</b>
<b>大 分 中 部 流 域</b>	<b>89,775</b>	<b>59,150</b>	<b>64,627</b>	<b>32,813</b>	<b>13,170</b>
<b>大 分 西 部 流 域</b>	<b>69,326</b>	<b>74,875</b>	<b>30,157</b>	<b>20,860</b>	<b>26,946</b>
<b>大 分 南 部 流 域</b>	<b>57,808</b>	<b>35,423</b>	<b>33,058</b>	<b>17,581</b>	<b>10,144</b>
<b>県 計</b>	<b>288,131</b>	<b>235,175</b>	<b>198,218</b>	<b>89,561</b>	<b>85,046</b>

【資 料】 林務管理課 令和2年3月31日現在

## (6) 国有林（林野庁所管）森林資源（面積）

年度 および 市 町 村	総 数				人 工 林		
	針葉樹	広葉樹	その他	総 数	針葉樹	広葉樹	
平成 21 年度 (2009)	46,639	26,432	17,174	3,033	25,398	23,067	2,331
平成 22 年度 (2010)	46,639	26,432	17,174	3,033	25,398	23,067	2,331
平成 23 年度 (2011)	46,622	26,305	17,293	3,024	25,282	22,920	2,361
平成 24 年度 (2012)	46,609	25,801	17,775	3,033	25,122	22,416	2,706
平成 25 年度 (2013)	46,609	25,700	17,882	3,029	25,058	22,299	2,759
平成 26 年度 (2014)	46,530	25,079	18,504	2,947	24,669	21,599	3,070
平成 27 年度 (2015)	46,530	25,079	18,504	2,947	24,669	21,599	3,070
平成 28 年度 (2016)	46,433	24,962	18,497	2,974	24,529	21,481	3,048
平成 29 年度 (2017)	46,425	24,970	18,478	2,977	24,368	21,447	2,921
平成 30 年度 (2018)	46,383	24,756	18,678	2,949	24,313	21,240	3,072
<b>令和元年度 (2019)</b>	<b>46,315</b>	<b>24,706</b>	<b>18,654</b>	<b>2,955</b>	<b>24,295</b>	<b>21,248</b>	<b>3,046</b>
<b>東 部</b>	<b>1,901</b>	<b>895</b>	<b>901</b>	<b>105</b>	<b>884</b>	<b>783</b>	<b>101</b>
別 府 市	1,393	604	704	86	553	512	41
杵 築 市	438	234	196	7	274	214	60
国 東 市	-	-	-	-	-	-	-
姫 島 村	-	-	-	-	-	-	-
日 出 町	70	56	2	12	57	56	1
<b>中 部</b>	<b>4,869</b>	<b>2,919</b>	<b>1,716</b>	<b>233</b>	<b>3,089</b>	<b>2,797</b>	<b>292</b>
大 分 市	621	432	147	42	471	420	51
白 杵 市	1,571	999	519	54	1,036	950	86
津 久 見 市	-	-	-	-	-	-	-
由 布 市	2,677	1,488	1,051	137	1,581	1,427	154
<b>南 部</b>	<b>14,206</b>	<b>8,228</b>	<b>5,655</b>	<b>322</b>	<b>8,221</b>	<b>7,125</b>	<b>1,096</b>
佐 伯 市	14,206	8,228	5,655	322	8,221	7,125	1,096
<b>豊 肥</b>	<b>12,070</b>	<b>5,559</b>	<b>5,548</b>	<b>962</b>	<b>4,302</b>	<b>3,852</b>	<b>450</b>
竹 田 市	4,862	1,360	2,683	819	1,297	1,087	211
豊 後 大 野 市	7,207	4,199	2,865	144	3,005	2,765	240
<b>西 部</b>	<b>8,243</b>	<b>4,399</b>	<b>2,622</b>	<b>1,222</b>	<b>4,699</b>	<b>4,136</b>	<b>563</b>
日 田 市	2,283	1,382	832	68	1,398	1,259	139
九 重 町	4,378	2,115	1,272	992	2,358	2,033	325
玖 珠 町	1,582	903	518	161	944	844	99
<b>北 部</b>	<b>5,027</b>	<b>2,706</b>	<b>2,211</b>	<b>110</b>	<b>3,099</b>	<b>2,556</b>	<b>544</b>
中 津 市	2,401	1,217	1,147	37	1,506	1,155	351
豊 後 高 田 市	102	34	66	2	29	28	0
宇 佐 市	2,524	1,455	998	71	1,565	1,373	192
<b>大 分 北 部 流 域</b>	<b>6,928</b>	<b>3,601</b>	<b>3,112</b>	<b>215</b>	<b>3,984</b>	<b>3,339</b>	<b>645</b>
<b>大 分 中 部 流 域</b>	<b>16,938</b>	<b>8,478</b>	<b>7,265</b>	<b>1,196</b>	<b>7,391</b>	<b>6,649</b>	<b>742</b>
<b>大 分 西 部 流 域</b>	<b>8,243</b>	<b>4,399</b>	<b>2,622</b>	<b>1,222</b>	<b>4,699</b>	<b>4,136</b>	<b>563</b>
<b>大 分 南 部 流 域</b>	<b>14,206</b>	<b>8,228</b>	<b>5,655</b>	<b>322</b>	<b>8,221</b>	<b>7,125</b>	<b>1,096</b>
<b>県 計</b>	<b>46,315</b>	<b>24,706</b>	<b>18,654</b>	<b>2,955</b>	<b>24,295</b>	<b>21,248</b>	<b>3,046</b>

【資料】 九州森林管理局「国有林の地域別の森林計画書」（平成28, 29, 30年度, 令和元年度）

(単位：ha)

天 然 林			竹 林	無 立 木 地 等	人 工 林 率
総 数	針葉樹	広葉樹			
18,209	3,365	14,843	1	3,032	54%
18,209	3,365	14,843	1	3,032	54%
18,317	3,385	14,932	1	3,023	54%
18,455	3,385	15,069	1	3,032	54%
18,523	3,401	15,123	1	3,028	54%
18,914	3,480	15,434	1	2,947	53%
18,914	3,480	15,434	1	2,947	53%
18,929	3,481	15,449	1	2,973	53%
19,080	3,523	15,557	1	2,976	52%
19,122	3,516	15,605	1	2,948	52%
<b>19,065</b>	<b>3,458</b>	<b>15,607</b>	<b>1</b>	<b>2,954</b>	<b>52%</b>
<b>911</b>	<b>112</b>	<b>800</b>	-	<b>105</b>	<b>47%</b>
755	92	663	-	86	40%
156	20	136	-	7	63%
-	-	-	-	-	-
-	-	-	-	-	-
1	-	1	-	12	82%
<b>1,547</b>	<b>122</b>	<b>1,425</b>	-	<b>233</b>	<b>63%</b>
108	12	96	-	42	76%
481	49	432	-	54	66%
-	-	-	-	-	-
958	61	896	-	137	59%
<b>5,662</b>	<b>1,103</b>	<b>4,559</b>	-	<b>322</b>	<b>58%</b>
5,662	1,103	4,559	-	322	58%
<b>6,806</b>	<b>1,707</b>	<b>5,098</b>	<b>1</b>	<b>962</b>	<b>36%</b>
2,747	274	2,473	-	819	27%
4,059	1,434	2,625	1	143	42%
<b>2,322</b>	<b>264</b>	<b>2,059</b>	-	<b>1,222</b>	<b>57%</b>
817	124	693	-	68	61%
1,029	82	947	-	992	54%
477	58	419	-	161	60%
<b>1,817</b>	<b>150</b>	<b>1,667</b>	-	<b>110</b>	<b>62%</b>
857	62	795	-	37	63%
72	6	66	-	2	28%
889	83	806	-	71	62%
<b>2,729</b>	<b>262</b>	<b>2,467</b>	-	<b>215</b>	<b>58%</b>
<b>8,352</b>	<b>1,829</b>	<b>6,523</b>	<b>1</b>	<b>1,195</b>	<b>44%</b>
<b>2,322</b>	<b>264</b>	<b>2,059</b>	-	<b>1,222</b>	<b>57%</b>
<b>5,662</b>	<b>1,103</b>	<b>4,559</b>	-	<b>322</b>	<b>58%</b>
<b>19,065</b>	<b>3,458</b>	<b>15,607</b>	<b>1</b>	<b>2,954</b>	<b>52%</b>

## (7) 国有林(林野庁所管) 森林資源(蓄積)

(単位: 千m<sup>3</sup>)

年度 および 市町村	総数				人工林			天然林			無立木 地等
	針葉樹	広葉樹	無立木地等	総数	針葉樹	広葉樹	総数	針葉樹	広葉樹		
平成21年度(2009)	10,521	7,574	2,946	1	7,285	6,731	554	3,235	843	2,392	1
平成22年度(2010)	10,521	7,574	2,946	1	7,285	6,731	554	3,235	843	2,392	1
平成23年度(2011)	10,688	7,683	3,005	1	7,397	6,828	569	3,291	854	2,436	1
平成24年度(2012)	10,795	7,694	3,101	1	7,495	6,844	651	3,300	850	2,450	1
平成25年度(2013)	10,794	7,659	3,135	1	7,461	6,803	658	3,332	856	2,476	1
平成26年度(2014)	11,633	8,068	3,564	1	8,013	7,179	834	3,619	889	2,730	1
平成27年度(2015)	10,800	7,437	3,362	1	7,307	6,545	763	3,492	892	2,600	1
平成28年度(2016)	11,059	7,657	3,401	1	7,533	6,759	774	3,525	898	2,627	1
平成29年度(2017)	11,196	7,775	3,420	1	7,640	6,874	766	3,555	901	2,654	1
平成30年度(2018)	11,322	7,831	3,490	1	7,728	6,930	798	3,593	901	2,691	1
<b>令和元年度(2019)</b>	<b>11,633</b>	<b>8,068</b>	<b>3,564</b>	<b>1</b>	<b>8,013</b>	<b>7,179</b>	<b>834</b>	<b>3,619</b>	<b>889</b>	<b>2,730</b>	<b>1</b>
<b>東部</b>	<b>400</b>	<b>255</b>	<b>145</b>	<b>-</b>	<b>260</b>	<b>234</b>	<b>26</b>	<b>139</b>	<b>21</b>	<b>118</b>	<b>-</b>
別府市	283	177	105	-	171	160	11	111	17	94	-
杵築市	100	61	39	-	72	57	15	28	4	24	-
国東市	-	-	-	-	-	-	-	-	-	-	-
姫島村	-	-	-	-	-	-	-	-	-	-	-
日出町	18	17	0	-	17	17	0	0	-	0	-
<b>中部</b>	<b>1,233</b>	<b>972</b>	<b>261</b>	<b>-</b>	<b>1,016</b>	<b>944</b>	<b>72</b>	<b>217</b>	<b>28</b>	<b>189</b>	<b>-</b>
大分市	190	153	36	-	167	150	17	23	4	19	-
臼杵市	429	338	91	-	350	327	24	79	11	68	-
津久見市	-	-	-	-	-	-	-	-	-	-	-
由布市	614	481	133	-	499	468	32	115	13	102	-
<b>南部</b>	<b>4,062</b>	<b>2,839</b>	<b>1,224</b>	<b>-</b>	<b>2,912</b>	<b>2,556</b>	<b>356</b>	<b>1,150</b>	<b>283</b>	<b>867</b>	<b>-</b>
佐伯市	4,062	2,839	1,224	-	2,912	2,556	356	1,150	283	867	-
<b>豊肥</b>	<b>2,776</b>	<b>1,732</b>	<b>1,044</b>	<b>-</b>	<b>1,388</b>	<b>1,258</b>	<b>130</b>	<b>1,388</b>	<b>475</b>	<b>914</b>	<b>-</b>
竹田市	779	408	371	-	401	344	57	378	64	314	-
豊後大野市	1,997	1,324	673	-	987	914	73	1,010	410	600	-
<b>西部</b>	<b>1,804</b>	<b>1,342</b>	<b>461</b>	<b>1</b>	<b>1,420</b>	<b>1,292</b>	<b>127</b>	<b>384</b>	<b>50</b>	<b>334</b>	<b>1</b>
日田市	579	425	154	-	433	401	32	146	25	122	-
九重町	881	658	222	0	718	644	74	162	14	148	0
玖珠町	344	259	85	0	269	247	21	75	11	64	0
<b>北部</b>	<b>1,357</b>	<b>928</b>	<b>429</b>	<b>0</b>	<b>1,017</b>	<b>895</b>	<b>122</b>	<b>340</b>	<b>33</b>	<b>308</b>	<b>0</b>
中津市	662	439	223	-	493	425	68	169	14	155	-
豊後高田市	24	13	11	-	12	12	0	12	1	11	-
宇佐市	671	475	196	0	512	458	54	159	17	142	0
<b>大分北部流域</b>	<b>1,757</b>	<b>1,183</b>	<b>574</b>	<b>0</b>	<b>1,277</b>	<b>1,129</b>	<b>148</b>	<b>480</b>	<b>54</b>	<b>426</b>	<b>0</b>
<b>大分中部流域</b>	<b>4,009</b>	<b>2,704</b>	<b>1,305</b>	<b>-</b>	<b>2,404</b>	<b>2,202</b>	<b>202</b>	<b>1,605</b>	<b>502</b>	<b>1,103</b>	<b>-</b>
<b>大分西部流域</b>	<b>1,804</b>	<b>1,342</b>	<b>461</b>	<b>1</b>	<b>1,420</b>	<b>1,292</b>	<b>127</b>	<b>384</b>	<b>50</b>	<b>334</b>	<b>1</b>
<b>大分南部流域</b>	<b>4,062</b>	<b>2,839</b>	<b>1,224</b>	<b>-</b>	<b>2,912</b>	<b>2,556</b>	<b>356</b>	<b>1,150</b>	<b>283</b>	<b>867</b>	<b>-</b>
<b>県計</b>	<b>11,633</b>	<b>8,068</b>	<b>3,564</b>	<b>1</b>	<b>8,013</b>	<b>7,179</b>	<b>834</b>	<b>3,619</b>	<b>889</b>	<b>2,730</b>	<b>1</b>

【資料】九州森林管理局「国有林の地域別の森林計画書」(平成28, 29, 30年度, 令和元年度)



## 2 造 林

### (1) 資金別人工造林面積

(単位：ha)

年次 市 町 村	総 数	補 助 造 林				県営林	治山 事業	市町 村行	森林整備 センター	自力・ その他	再造林率
		総 数	市町村	公 社	その他						
平成 21 年 (2009)	880	662	19	-	643	6	61	-	135	16	
平成 22 年 (2010)	770	539	16	-	523	1	49	-	172	9	
平成 23 年 (2011)	816	676	10	-	666	1	26	-	94	20	
平成 24 年 (2012)	825	772	1	-	771	-	13	-	37	4	
平成 25 年 (2013)	920	835	-	-	835	-	11	-	68	5	
平成 26 年 (2014)	839	678	-	-	678	-	5	-	132	25	
平成 27 年 (2015)	842	738	8	-	730	-	1	-	89	14	
平成 28 年 (2016)	997	866	16	-	850	-	9	-	107	15	
平成 29 年 (2017)	1064	922	23	-	899	-	9	-	110	23	
平成 30 年 (2018)	1007	867	20	-	846	-	7	-	110	24	71%
令和元年 (2019)	1105	929	17	-	912	-	5	-	158	12	73%
<b>令和 2 年 (2020)</b>	<b>1163.94</b>	<b>969.06</b>	<b>28.92</b>	-	<b>940.14</b>	-	-	-	<b>185.48</b>	<b>9.40</b>	
<b>東 部</b>	<b>85.17</b>	<b>59.97</b>	<b>9.50</b>	-	<b>50.47</b>	-	-	-	<b>25.17</b>	<b>0.03</b>	
別 府 市	2.83	2.83	2.10	-	0.73	-	-	-	-	-	
杵 築 市	52.42	35.76	7.40	-	28.36	-	-	-	16.66	-	
国 東 市	20.27	11.73	-	-	11.73	-	-	-	8.51	0.03	
姫 島 村	-	-	-	-	-	-	-	-	-	-	
日 出 町	9.65	9.65	-	-	9.65	-	-	-	-	-	
<b>中 部</b>	<b>109.95</b>	<b>102.93</b>	-	-	<b>102.93</b>	-	-	-	<b>4.08</b>	<b>2.94</b>	
大 分 市	32.73	32.73	-	-	32.73	-	-	-	-	-	
白 杵 市	1.26	1.26	-	-	1.26	-	-	-	-	-	
津 久 見 市	-	-	-	-	-	-	-	-	-	-	
由 布 市	75.96	68.94	-	-	68.94	-	-	-	4.08	2.94	
<b>南 部</b>	<b>331.46</b>	<b>323.09</b>	-	-	<b>323.09</b>	-	-	-	<b>7.59</b>	<b>0.78</b>	
佐 伯 市	331.46	323.09	-	-	323.09	-	-	-	7.59	0.78	
<b>豊 肥</b>	<b>182.61</b>	<b>110.79</b>	<b>3.04</b>	-	<b>107.75</b>	-	-	-	<b>70.32</b>	<b>1.50</b>	
竹 田 市	87.31	49.38	0.11	-	49.27	-	-	-	37.43	0.50	
豊 後 大 野 市	95.30	61.41	2.93	-	58.48	-	-	-	32.89	1.00	
<b>西 部</b>	<b>383.86</b>	<b>331.03</b>	<b>2.94</b>	-	<b>328.09</b>	-	-	-	<b>48.68</b>	<b>4.15</b>	
日 田 市	271.59	241.92	2.94	-	238.98	-	-	-	27.76	1.91	
九 重 町	77.21	75.84	-	-	75.84	-	-	-	1.37	-	
玖 珠 町	35.06	13.27	-	-	13.27	-	-	-	19.55	2.24	
<b>北 部</b>	<b>70.89</b>	<b>41.25</b>	<b>13.44</b>	-	<b>27.81</b>	-	-	-	<b>29.64</b>	-	
中 津 市	46.71	17.07	2.97	-	14.10	-	-	-	29.64	-	
豊 後 高 田 市	0.53	0.53	-	-	0.53	-	-	-	-	-	
宇 佐 市	23.65	23.65	10.47	-	13.18	-	-	-	-	-	
<b>大分北部流域</b>	<b>156.06</b>	<b>101.22</b>	<b>22.94</b>	-	<b>78.28</b>	-	-	-	<b>54.81</b>	<b>0.03</b>	
<b>大分中部流域</b>	<b>292.56</b>	<b>213.72</b>	<b>3.04</b>	-	<b>210.68</b>	-	-	-	<b>74.40</b>	<b>4.44</b>	
<b>大分西部流域</b>	<b>383.86</b>	<b>331.03</b>	<b>2.94</b>	-	<b>328.09</b>	-	-	-	<b>48.68</b>	<b>4.15</b>	
<b>大分南部流域</b>	<b>331.46</b>	<b>323.09</b>	-	-	<b>323.09</b>	-	-	-	<b>7.59</b>	<b>0.78</b>	
<b>県 計</b>	<b>1163.94</b>	<b>969.06</b>	<b>28.92</b>	-	<b>940.14</b>	-	-	-	<b>185.48</b>	<b>9.40</b>	

【資料】 森林整備室 造林・間伐班 令和2年12月31日現在

## (2) 地種別・樹種別造林面積

年次 および 市町村	地種別					
	総数	再造林			複層林	拡大造林
		総数	再造林	被害跡地		
平成21年(2009)	880	618	433	185	6	256
平成22年(2010)	770	536	427	109	7	226
平成23年(2011)	816	645	609	36	16	155
平成24年(2012)	825	704	675	29	8	113
平成25年(2013)	920	805	758	48	0	114
平成26年(2014)	839	649	636	12	0	191
平成27年(2015)	842	710	691	19	0	132
平成28年(2016)	997	854	831	23	4	140
平成29年(2017)	1,064	928	891	36	2	134
平成30年(2018)	1,007	877	832	44	1	130
令和元年(2019)	1,105	949	911	38	5	151
<b>令和2年(2020)</b>	<b>1,163.94</b>	<b>997.42</b>	<b>959.77</b>	<b>37.65</b>	<b>1.84</b>	<b>164.68</b>
<b>東部</b>	<b>85.17</b>	<b>58.52</b>	<b>58.52</b>	<b>-</b>	<b>0.48</b>	<b>26.17</b>
別府市	2.83	2.65	2.65	-	0.18	-
杵築市	52.42	35.21	35.21	-	0.30	16.91
国東市	20.27	11.01	11.01	-	-	9.26
姫島村	-	-	-	-	-	-
日出町	9.65	9.65	9.65	-	-	-
<b>中部</b>	<b>109.95</b>	<b>102.36</b>	<b>102.36</b>	<b>-</b>	<b>0.69</b>	<b>6.90</b>
大分市	32.73	30.51	30.51	-	0.69	1.53
臼杵市	1.26	0.98	0.98	-	-	0.28
津久見市	-	-	-	-	-	-
由布市	75.96	70.87	70.87	-	-	5.09
<b>南部</b>	<b>331.46</b>	<b>329.09</b>	<b>329.09</b>	<b>-</b>	<b>-</b>	<b>2.37</b>
佐伯市	331.46	329.09	329.09	-	-	2.37
<b>豊肥</b>	<b>182.61</b>	<b>112.88</b>	<b>102.67</b>	<b>10.21</b>	<b>-</b>	<b>69.73</b>
竹田市	87.31	41.60	41.31	0.29	-	45.71
豊後大野市	95.30	71.28	61.36	9.92	-	24.02
<b>西部</b>	<b>383.86</b>	<b>338.74</b>	<b>327.82</b>	<b>10.92</b>	<b>0.40</b>	<b>44.72</b>
日田市	271.59	248.79	237.87	10.92	-	22.80
九重町	77.21	74.83	74.83	-	0.40	1.98
玖珠町	35.06	15.12	15.12	-	-	19.94
<b>北部</b>	<b>70.89</b>	<b>55.83</b>	<b>39.31</b>	<b>16.52</b>	<b>0.27</b>	<b>14.79</b>
中津市	46.71	32.36	15.84	16.52	-	14.35
豊後高田市	0.53	0.53	0.53	-	-	-
宇佐市	23.65	22.94	22.94	-	0.27	0.44
<b>大分北部流域</b>	<b>156.06</b>	<b>114.35</b>	<b>97.83</b>	<b>16.52</b>	<b>0.75</b>	<b>40.96</b>
<b>大分中部流域</b>	<b>292.56</b>	<b>215.24</b>	<b>205.03</b>	<b>10.21</b>	<b>0.69</b>	<b>76.63</b>
<b>大分西部流域</b>	<b>383.86</b>	<b>338.74</b>	<b>327.82</b>	<b>10.92</b>	<b>0.40</b>	<b>44.72</b>
<b>大分南部流域</b>	<b>331.46</b>	<b>329.09</b>	<b>329.09</b>	<b>-</b>	<b>-</b>	<b>2.37</b>
<b>県計</b>	<b>1,163.94</b>	<b>997.42</b>	<b>959.77</b>	<b>37.65</b>	<b>1.84</b>	<b>164.68</b>

【資料】 森林整備室 造林・間伐班 令和2年12月31日現在

(単位: ha)

樹 種 別								
総 数	針 葉 樹				広 葉 樹			
	す ぎ	ひのき	ま つ	その他針	総 数	くぬぎ	その他広	
649	458	184	2	5	230	52	179	
607	474	128	2	3	163	65	97	
678	558	117	3	0	138	55	84	
709	607	99	2	1	116	50	67	
835	732	99	1	3	85	32	53	
719	623	93	1	2	121	18	103	
758	716	41	0	0	84	32	52	
900	865	34	0	1	98	20	78	
979	948	30	1	0	85	25	60	
931	908	22	1	0	76	19	57	
1,009	992	17	1	0	96	16	79	
<b>1,057.47</b>	<b>1,035.73</b>	<b>21.74</b>	-	-	<b>106.47</b>	<b>17.92</b>	<b>88.55</b>	
<b>76.34</b>	<b>70.99</b>	<b>5.35</b>	-	-	<b>8.83</b>	<b>1.28</b>	<b>7.55</b>	
2.10	2.10	-	-	-	0.73	0.73	-	
47.11	41.93	5.18	-	-	5.31	0.55	4.76	
17.48	17.31	0.17	-	-	2.79	-	2.79	
-	-	-	-	-	-	-	-	
9.65	9.65	-	-	-	-	-	-	
<b>99.87</b>	<b>99.07</b>	<b>0.80</b>	-	-	<b>10.08</b>	<b>3.28</b>	<b>6.80</b>	
30.61	30.51	0.10	-	-	2.12	1.43	0.69	
1.26	0.90	0.36	-	-	-	-	-	
-	-	-	-	-	-	-	-	
68.00	67.66	0.34	-	-	7.96	1.85	6.11	
<b>329.30</b>	<b>329.20</b>	<b>0.10</b>	-	-	<b>2.16</b>	<b>1.10</b>	<b>1.06</b>	
329.30	329.20	0.10	-	-	2.16	1.10	1.06	
<b>154.75</b>	<b>148.97</b>	<b>5.78</b>	-	-	<b>27.86</b>	<b>0.26</b>	<b>27.60</b>	
73.31	68.86	4.45	-	-	14.00	-	14.00	
81.44	80.11	1.33	-	-	13.86	0.26	13.60	
<b>342.87</b>	<b>334.87</b>	<b>8.00</b>	-	-	<b>40.99</b>	<b>10.76</b>	<b>30.23</b>	
240.67	234.75	5.92	-	-	30.92	9.25	21.67	
73.76	71.68	2.08	-	-	3.45	1.36	2.09	
28.44	28.44	-	-	-	6.62	0.15	6.47	
<b>54.34</b>	<b>52.63</b>	<b>1.71</b>	-	-	<b>16.55</b>	<b>1.24</b>	<b>15.31</b>	
31.40	29.85	1.55	-	-	15.31	-	15.31	
0.00	-	-	-	-	0.53	0.53	-	
22.94	22.78	0.16	-	-	0.71	0.71	-	
<b>130.68</b>	<b>123.62</b>	<b>7.06</b>	-	-	<b>25.38</b>	<b>2.52</b>	<b>22.86</b>	
<b>254.62</b>	<b>248.04</b>	<b>6.58</b>	-	-	<b>37.94</b>	<b>3.54</b>	<b>34.40</b>	
<b>342.87</b>	<b>334.87</b>	<b>8.00</b>	-	-	<b>40.99</b>	<b>10.76</b>	<b>30.23</b>	
<b>329.30</b>	<b>329.20</b>	<b>0.10</b>	-	-	<b>2.16</b>	<b>1.10</b>	<b>1.06</b>	
<b>1,057.47</b>	<b>1,035.73</b>	<b>21.74</b>	-	-	<b>106.47</b>	<b>17.92</b>	<b>88.55</b>	

## (3) 造林補助事業（公共）の実績

(単位：ha、m)

年度および 市町村	単層林整備									育成天然林整備			複層林 整備
	人工造林					保育				改良	下刈	作業路	
	総数	再造	うち再造林 促進事業	被害跡地	拡大	作業道	下刈	除間伐	作業道				
平成21年度(2009)	634	490	-	23	121	-	3,619	5,572	10,502	236	1,305	-	57
平成22年度(2010)	575	464	257	23	87	2,250	3,229	4,287	54,535	194	1,246	-	95
平成23年度(2011)	757	667	342	14	76	5,309	4,358	3,176	185,800	203	53	-	35
平成24年度(2012)	594	513	301	14	68	-	3,276	3,474	124,485	131	1,081	-	39
平成25年度(2013)	728	655	484	19	54	-	3,376	3,362	89,434	101	828	-	49
平成26年度(2014)	692	629	466	12	51	-	3,377	3,307	111,960	95	761	-	80
平成27年度(2015)	736	679	484	17	40	-	3,527	2,360	78,458	31	638	-	60
平成28年度(2016)	905	840	663	34	30	-	3,185	2,050	81,335	73	435	-	63
平成29年度(2017)	1,015	966	914	23	26	-	3,307	1,267	87,720	62	402	-	63
平成30年度(2018)	899	870	823	5	23	-	3,439	1,452	117,534	44	354	-	80
<b>令和元年度(2019)</b>	<b>725</b>	<b>703</b>	<b>674</b>	<b>3</b>	<b>19</b>	-	<b>3,653</b>	<b>1,473</b>	<b>100,413</b>	<b>54</b>	<b>318</b>	-	<b>39</b>
<b>東 部</b>	<b>50.47</b>	<b>49.07</b>	<b>48.94</b>	-	<b>1.40</b>	-	<b>238.58</b>	<b>154.16</b>	<b>12,244</b>	<b>17.58</b>	<b>65.89</b>	-	<b>7.10</b>
別 府 市	3.72	3.72	3.72	-	-	-	49.63	13.94	-	-	17.97	-	-
杵 築 市	27.39	26.52	26.52	-	0.87	-	161.42	80.95	4,890	0.57	6.01	-	0.86
国 東 市	9.71	9.18	9.05	-	0.53	-	13.66	53.97	6,824	17.01	41.91	-	6.24
姫 島 村	-	-	-	-	-	-	-	-	-	-	-	-	-
日 出 町	9.65	9.65	9.65	-	-	-	13.87	5.30	530	-	-	-	-
<b>中 部</b>	<b>66.81</b>	<b>64.15</b>	<b>56.48</b>	-	<b>2.66</b>	-	<b>309.76</b>	<b>189.16</b>	<b>20,099</b>	<b>6.04</b>	<b>24.16</b>	-	<b>17.09</b>
大 分 市	4.28	4.28	3.89	-	-	-	38.91	25.56	3,830	0.52	10.64	-	0.30
臼 杵 市	5.11	5.11	3.78	-	-	-	6.22	54.08	5,525	-	0.39	-	6.33
津 久 見 市	-	-	-	-	-	-	-	3.86	-	-	-	-	-
由 布 市	57.42	54.76	48.81	-	2.66	-	264.63	105.66	10,744	5.52	13.13	-	10.46
<b>南 部</b>	<b>347.63</b>	<b>347.38</b>	<b>345.11</b>	<b>0.25</b>	-	-	<b>1,759.00</b>	<b>273.34</b>	<b>2,707</b>	-	<b>6.88</b>	-	<b>0.76</b>
佐 伯 市	347.63	347.38	345.11	0.25	-	-	1,759.00	273.34	2,707	-	6.88	-	0.76
<b>豊 肥</b>	<b>69.04</b>	<b>64.05</b>	<b>61.81</b>	-	<b>4.99</b>	-	<b>317.92</b>	<b>245.88</b>	<b>10,049</b>	<b>0.30</b>	<b>93.03</b>	-	<b>1.24</b>
竹 田 市	21.86	17.27	16.21	-	4.59	-	161.81	76.32	-	0.30	65.15	-	0.93
豊 後 大 野 市	47.18	46.78	45.60	-	0.40	-	156.11	169.56	10,049	-	27.88	-	0.31
<b>西 部</b>	<b>162.66</b>	<b>154.69</b>	<b>139.34</b>	<b>1.05</b>	<b>6.92</b>	-	<b>937.90</b>	<b>410.02</b>	<b>43,105</b>	<b>27.53</b>	<b>112.97</b>	-	<b>11.20</b>
日 田 市	114.62	109.10	102.83	1.05	4.47	-	730.19	314.59	39,675	1.61	8.62	-	10.64
九 重 町	18.90	18.16	13.06	-	0.74	-	149.72	48.74	3,285	21.57	71.63	-	0.36
玖 珠 町	29.14	27.43	23.45	-	1.71	-	57.99	46.69	145	4.35	32.72	-	0.20
<b>北 部</b>	<b>28.28</b>	<b>23.83</b>	<b>22.77</b>	<b>1.80</b>	<b>2.65</b>	-	<b>90.00</b>	<b>200.84</b>	<b>12,209</b>	<b>2.75</b>	<b>14.93</b>	-	<b>1.61</b>
中 津 市	24.05	22.04	20.98	0.85	1.16	-	47.06	104.64	1,605	1.51	3.60	-	1.30
豊 後 高 田 市	0.74	0.51	0.51	-	0.23	-	11.86	3.02	-	1.24	6.74	-	-
宇 佐 市	3.49	1.28	1.28	0.95	1.26	-	31.08	93.18	10,604	-	4.59	-	0.31
<b>大分北部流域</b>	<b>78.75</b>	<b>72.90</b>	<b>71.71</b>	<b>1.80</b>	<b>4.05</b>	-	<b>328.58</b>	<b>355.00</b>	<b>24,453</b>	<b>20.33</b>	<b>80.82</b>	-	<b>8.71</b>
<b>大分中部流域</b>	<b>135.85</b>	<b>128.20</b>	<b>118.29</b>	-	<b>7.65</b>	-	<b>627.68</b>	<b>435.04</b>	<b>30,148</b>	<b>6.34</b>	<b>117.19</b>	-	<b>18.33</b>
<b>大分西部流域</b>	<b>162.66</b>	<b>154.69</b>	<b>139.34</b>	<b>1.05</b>	<b>6.92</b>	-	<b>937.90</b>	<b>410.02</b>	<b>43,105</b>	<b>27.53</b>	<b>112.97</b>	-	<b>11.20</b>
<b>大分南部流域</b>	<b>347.63</b>	<b>347.38</b>	<b>345.11</b>	<b>0.25</b>	<b>0.00</b>	-	<b>1,759.00</b>	<b>273.34</b>	<b>2,707</b>	-	<b>6.88</b>	-	<b>0.76</b>
<b>県 計</b>	<b>724.89</b>	<b>703.17</b>	<b>674.45</b>	<b>3.10</b>	<b>18.62</b>	-	<b>3,653.16</b>	<b>1,473.40</b>	<b>100,413</b>	<b>54.20</b>	<b>317.86</b>	-	<b>39.00</b>

【資料】 森林整備室 令和2年3月31日



## (4) 山行苗木需給状況

年度	生産量								
	総数	すぎ				ひのき	あかまつ	くろまつ	
		計	うちコンテナ苗	挿	実生				
平成22年度(2010)	1,345	639		623	16	432		0	10
平成23年度(2011)	1,207	573	11	536	37	313	—	0	10
平成24年度(2012)	1,297	643	28	618	25	300	—	8	13
平成25年度(2013)	1,152	687	45	680	7	251	9	1	11
平成26年度(2014)	1,240	873	39	871	2	116	0	1	65
平成27年度(2015)	1,254	996	104	986	10	122	12	0	9
平成28年度(2016)	1,244	985	206	982	3	141	17	6	12
平成29年度(2017)	1,355	1,166	233	1,163	3	87	4	1	19
平成30年度(2018)	1,303	1,125	295	1,125	0	55	2	0	21
令和元年度(2019)	1,390	1,217	422	1,217	0	36	6	0	23

【資料】 森林整備室

## (5) 経営形態別山行苗木生産量

年 度	経営形態別生産量				
	総 数	森 林 組 合		樹 苗 組 合	
		数 量	率	数 量	率
平成22年度(2010)	1,345	4	0%	1,283	95%
平成23年度(2011)	1,207	6	0%	1,151	95%
平成24年度(2012)	1,297	6	0%	1,236	95%
平成25年度(2013)	1,152	8	1%	1,102	96%
平成26年度(2014)	1,240	34	3%	1,165	94%
平成27年度(2015)	1,276	18	1%	1,167	91%
平成28年度(2016)	1,244	23	2%	1,111	89%
平成29年度(2017)	1,355	80	6%	1,220	90%
平成30年度(2018)	1,303	24	2%	1,083	83%
令和元年度(2019)	1,390	16	1%	1,268	91%

【資料】 森林整備室

## (6) 県営種子採取量・播種量

年 度	総数			すぎ		ひのき		
	採取量	払下量	貯蔵量	採取量	払下量	採取量	払下量	貯蔵量
平成22年度(2010)	535	534	(34)	3	3	30	30	(33)
平成23年度(2011)	535	535	(34)	3	3	30	30	(33)
平成24年度(2012)	527	531	(31)	3	3	22	26	(29)
平成25年度(2013)	530	534	(27)	3	3	25	29	(25)
平成26年度(2014)	530	530	(27)	3	3	25	25	(25)
平成27年度(2015)	530	530	(20)	1	1	25	25	(20)
平成28年度(2016)	510	515	(15)	1	1	5	10	(15)
平成29年度(2017)	509	514	(17)	0	0	5	10	(10)
平成30年度(2018)	509	510	(11)	0	0	5	8	(7)
令和元年度(2019)	506	506	(7)	0	0	5	5	(7)

【資料】 森林整備室 (注) ( ) 書は貯蔵種子量で外書き

## (7) 山行苗木価格の推移(生産者価格)

(単位:円/本)

年 度	みすぎ	さしすぎ	おびすぎ	育種苗	ひのき	あかまつ	くろまつ	くぬぎ	けやき
	2年2号	1年	1年2号	1年	2年2号	2年2号	2年2号	2年2号	1年
平成22年度(2010)	61.00	62.00	60.00	64.00	61.00	50.00	62.00	77.00	
平成23年度(2011)	61.00	62.00	60.00	64.00	61.00	50.00	62.00	77.00	
平成24年度(2012)	61.00	62.00	63.00	64.00	61.00	52.00	62.00	77.00	
平成25年度(2013)	61.00	62.00	63.00	64.00	61.00	52.00	62.00	77.00	
平成26年度(2014)	63.00	65.00	64.00	—	62.00	52.00	62.00	77.00	
平成27年度(2015)	63.00	65.00	64.00	—	62.00	52.00	62.00	77.00	
平成28年度(2016)	65.00	68.00	66.00	—	66.00	58.00	64.00	79.00	
平成29年度(2017)	65.00	68.00	66.00	—	66.00	58.00	64.00	79.00	
平成30年度(2018)	67.00	70.00	69.00	—	68.00	58.00	66.00	79.00	
令和元年度(2019)	67.00	70.00	69.00	—	68.00	58.00	66.00	79.00	

【資料】 森林整備室

(単位：千本)

くぬぎ	その他	総数	需要量						過不足		
			すぎ			ひのき	あかまつ	くろまつ		くぬぎ	その他
			計	挿	実生						
125	139	1,784	1,092	1,076	16	412	0	10	131	139	▲ 439
235	76	1,717	1,079	1,042	37	301	0	15	246	76	▲ 510
169	164	2,052	1,398	1,373	25	297	8	13	172	164	▲ 755
146	56	1,930	1,495	1,488	7	230	1	11	137	56	▲ 778
142	43	1,815	1,577	1,575	2	134	0	4	44	56	▲ 575
50	77	1,933	1,685	1,675	10	136	0	1	48	63	▲ 679
73	27	2,055	1,869	1,866	3	128	0	5	36	17	▲ 811
53	29	2,114	1,985	1,978	7	45	0	4	47	33	▲ 759
61	41	1,970	1,824	1,824	0	65	2	4	40	35	▲ 667
<b>64</b>	<b>50</b>	<b>2,096</b>	<b>1,889</b>	<b>1,889</b>	<b>0</b>	<b>121</b>	<b>0</b>	<b>21</b>	<b>34</b>	<b>31</b>	<b>▲ 706</b>

(単位：千本、%)

自家苗		その他	
数量	率	数量	率
58	4%	-	-
50	4%	-	-
55	4%	-	-
42	4%	-	-
41	3%	-	-
90	7%	-	-
110	9%	-	-
55	4%	-	-
88	7%	108	8%
<b>9</b>	<b>1%</b>	<b>97</b>	<b>7%</b>

(単位：k g)

くろまつ			くぬぎ	
採取量	払下量	貯蔵量	採取量	払下量
2	1	(1)	500	500
2	2	(1)	500	500
2	2	(2)	500	500
2	2	(2)	500	500
2	2	(2)	500	500
4	4	(0)	500	500
4	4	(0)	500	500
4	4	(2)	500	500
4	2	(4)	500	500
<b>1</b>	<b>1</b>	<b>(0)</b>	<b>500</b>	<b>500</b>

## (8) 母樹林指定状況

(単位: ha)

市 町 村	総数	普 通 母 樹 林 育 種					母 樹 林					
		総数	すぎ	ひのき	くろまつ	くぬぎ	総数	すぎ	ひのき	あかまつ	くろまつ	くぬぎ
<b>総 数</b>	<b>130.15</b>	<b>111.90</b>	<b>53.99</b>	<b>46.77</b>	<b>0.14</b>	<b>11.00</b>	<b>18.25</b>	<b>7.75</b>	<b>7.43</b>	<b>0.10</b>	<b>0.41</b>	<b>2.56</b>
<b>東 部</b>	<b>32.76</b>	<b>27.78</b>	<b>18.80</b>	<b>8.84</b>	<b>0.14</b>	-	<b>4.98</b>	<b>4.98</b>	-	-	-	-
別 府 市	-	-	-	-	-	-	-	-	-	-	-	-
杵 築 市	13.52	8.54	4.80	3.74	-	-	4.98	4.98	-	-	-	-
国 東 市	19.10	19.10	14.00	5.10	-	-	-	-	-	-	-	-
姫 島 村	0.14	0.14	-	-	0.14	-	-	-	-	-	-	-
日 出 町	-	-	-	-	-	-	-	-	-	-	-	-
<b>中 部</b>	<b>30.71</b>	<b>30.71</b>	<b>0.34</b>	<b>19.37</b>	-	<b>11.00</b>	-	-	-	-	-	-
大 分 市	14.44	14.44	0.34	3.10	-	11.00	-	-	-	-	-	-
臼 杵 市	5.14	5.14	-	5.14	-	-	-	-	-	-	-	-
津 久 見 市	-	-	-	-	-	-	-	-	-	-	-	-
由 布 市	11.13	11.13	-	11.13	-	-	-	-	-	-	-	-
<b>南 部</b>	<b>2.10</b>	<b>2.10</b>	<b>2.10</b>	-	-	-	-	-	-	-	-	-
佐 伯 市	2.10	2.10	2.10	-	-	-	-	-	-	-	-	-
<b>豊 肥</b>	<b>16.05</b>	<b>6.10</b>	-	<b>6.10</b>	-	-	<b>9.95</b>	-	<b>7.19</b>	<b>0.10</b>	<b>0.10</b>	<b>2.56</b>
竹 田 市	13.02	3.07	-	3.07	-	-	9.95	-	7.19	0.10	0.10	2.56
豊 後 大 野 市	3.03	3.03	-	3.03	-	-	-	-	-	-	-	-
<b>西 部</b>	<b>28.54</b>	<b>25.22</b>	<b>23.46</b>	<b>1.76</b>	-	-	<b>3.32</b>	<b>2.77</b>	<b>0.24</b>	-	<b>0.31</b>	-
日 田 市	1.87	0.55	-	0.55	-	-	1.32	0.77	0.24	-	0.31	-
九 重 町	12.37	12.37	11.16	1.21	-	-	-	-	-	-	-	-
玖 珠 町	14.30	12.30	12.30	-	-	-	2.00	2.00	-	-	-	-
<b>北 部</b>	<b>19.99</b>	<b>19.99</b>	<b>9.29</b>	<b>10.70</b>	-	-	-	-	-	-	-	-
中 津 市	11.59	11.59	5.91	5.68	-	-	-	-	-	-	-	-
豊 後 高 田 市	6.54	6.54	1.92	4.62	-	-	-	-	-	-	-	-
宇 佐 市	1.86	1.86	1.46	0.40	-	-	-	-	-	-	-	-
<b>大分北部流域</b>	<b>52.75</b>	<b>47.77</b>	<b>28.09</b>	<b>19.54</b>	<b>0.14</b>	-	<b>4.98</b>	<b>4.98</b>	-	-	-	-
<b>大分中部流域</b>	<b>46.76</b>	<b>36.81</b>	<b>0.34</b>	<b>25.47</b>	-	<b>11.00</b>	<b>9.95</b>	-	<b>7.19</b>	<b>0.10</b>	<b>0.10</b>	<b>2.56</b>
<b>大分西部流域</b>	<b>28.54</b>	<b>25.22</b>	<b>23.46</b>	<b>1.76</b>	-	-	<b>3.32</b>	<b>2.77</b>	<b>0.24</b>	-	<b>0.31</b>	-
<b>大分南部流域</b>	<b>2.10</b>	<b>2.10</b>	<b>2.10</b>	-	-	-	-	-	-	-	-	-
<b>県 計</b>	<b>130.15</b>	<b>111.90</b>	<b>53.99</b>	<b>46.77</b>	<b>0.14</b>	<b>11.00</b>	<b>18.25</b>	<b>7.75</b>	<b>7.43</b>	<b>0.10</b>	<b>0.41</b>	<b>2.56</b>

【資料】 森林整備室



## (9) 除間伐実績

(単位: ha, m<sup>3</sup>)

年 度 お よ び 市 町 村	総数	うち搬出		造林補助	うち搬出		その他	うち搬出	
		面積	材積		面積	材積		面積	材積
平成20年度(2008)	10,234	-	-	6,404	-	-	3,830	-	-
平成21年度(2009)	11,480	-	-	5,608	-	-	5,871	-	-
平成22年度(2010)	9,879	-	-	4,363	-	-	5,516	-	-
平成23年度(2011)	9,385	-	-	3,210	-	-	6,176	-	-
平成24年度(2012)	6,812	2,590	194,859	3,487	1,964	152,610	3,326	626	42,249
平成25年度(2013)	7,357	2,888	195,539	3,397	1,834	139,867	3,960	1,053	55,672
平成26年度(2014)	4,547	2,395	177,459	3,344	2,028	172,110	1,203	366	5,349
平成27年度(2015)	5,225	3,602	189,532	2,376	1,559	124,261	2,849	2,043	65,271
平成28年度(2016)	4,105	2,776	172,966	2,111	1,450	103,573	1,995	1,326	69,393
平成29年度(2017)	2,889	1,915	132,448	1,328	680	42,798	1,560	1,235	89,650
平成30年度(2018)	3,067	1,970	134,436	1,530	927	61,484	1,537	1,043	72,952
<b>令和元年度(2019)</b>	<b>2,978</b>	<b>1,557</b>	<b>114,123</b>	<b>1,509</b>	<b>836</b>	<b>59,896</b>	<b>1,469</b>	<b>721</b>	<b>54,227</b>
<b>東 部</b>	<b>312</b>	<b>141</b>	<b>8,899</b>	<b>161</b>	<b>103</b>	<b>4,916</b>	<b>151</b>	<b>38</b>	<b>3,983</b>
別 府 市	55	27	1,384	14	10	453	41	16	930
杵 築 市	96	62	3,049	82	53	2,582	14	8	467
国 東 市	156	48	4,354	60	34	1,768	96	14	2,586
姫 島 村	-	-	-	-	-	-	-	-	-
日 出 町	5	5	113	5	5	113	-	-	-
<b>中 部</b>	<b>383</b>	<b>276</b>	<b>18,501</b>	<b>206</b>	<b>184</b>	<b>13,891</b>	<b>177</b>	<b>92</b>	<b>4,610</b>
大 分 市	44	25	2,049	26	17	1,470	18	8	579
白 杵 市	119	84	4,588	60	54	3,207	59	31	1,381
津 久 見 市	18	8	477	4	-	-	14	8	477
由 布 市	202	159	11,387	116	113	9,213	86	46	2,174
<b>南 部</b>	<b>413</b>	<b>51</b>	<b>3,164</b>	<b>273</b>	<b>47</b>	<b>2,824</b>	<b>140</b>	<b>4</b>	<b>340</b>
佐 伯 市	413	51	3,164	273	47	2,824	140	4	340
<b>豊 肥</b>	<b>446</b>	<b>246</b>	<b>17,356</b>	<b>247</b>	<b>186</b>	<b>13,428</b>	<b>199</b>	<b>60</b>	<b>3,929</b>
竹 田 市	132	90	8,617	77	38	5,063	54	52	3,555
豊 後 大 野 市	315	156	8,739	170	148	8,365	145	8	374
<b>西 部</b>	<b>1,042</b>	<b>627</b>	<b>50,069</b>	<b>421</b>	<b>200</b>	<b>16,717</b>	<b>621</b>	<b>427</b>	<b>33,352</b>
日 田 市	717	418	31,604	325	134	11,068	392	284	20,536
九 重 町	144	157	14,373	49	37	3,544	95	120	10,829
玖 珠 町	182	52	4,091	47	29	2,104	135	23	1,987
<b>北 部</b>	<b>382</b>	<b>216</b>	<b>16,134</b>	<b>201</b>	<b>116</b>	<b>8,120</b>	<b>181</b>	<b>100</b>	<b>8,013</b>
中 津 市	267	140	11,768	105	58	5,136	162	82	6,632
豊 後 高 田 市	3	-	-	3	-	-	-	-	-
宇 佐 市	112	76	4,366	93	58	2,984	19	18	1,382
<b>大分北部流域</b>	<b>694</b>	<b>357</b>	<b>25,033</b>	<b>362</b>	<b>219</b>	<b>13,037</b>	<b>331</b>	<b>138</b>	<b>11,996</b>
<b>大分中部流域</b>	<b>830</b>	<b>522</b>	<b>35,857</b>	<b>453</b>	<b>371</b>	<b>27,319</b>	<b>377</b>	<b>151</b>	<b>8,539</b>
<b>大分西部流域</b>	<b>1,042</b>	<b>627</b>	<b>50,069</b>	<b>421</b>	<b>200</b>	<b>16,717</b>	<b>621</b>	<b>427</b>	<b>33,352</b>
<b>大分南部流域</b>	<b>413</b>	<b>51</b>	<b>3,164</b>	<b>273</b>	<b>47</b>	<b>2,824</b>	<b>140</b>	<b>4</b>	<b>340</b>
<b>県 計</b>	<b>2,978</b>	<b>1,557</b>	<b>114,123</b>	<b>1,509</b>	<b>836</b>	<b>59,896</b>	<b>1,469</b>	<b>721</b>	<b>54,227</b>

【資料】 森林整備室 令和2年3月31日



### 3 林道・作業道

(1) 民有林内道路の現況

(単位：m、m/ha)

年度および 市 町 村	延 長		林 道		密 度		作 業 道 延 長
	総 数	公 道	路 線 数		林 道 + 作 業 道 密 度	内、林道	
			路 線 数	延 長			
平成21年度(2009)	6,981,954	5,081,877	1,077	1,900,077	14.34	4.72	3,876,843
平成22年度(2010)	6,986,217	5,087,985	1,076	1,898,232	14.54	4.72	3,961,680
平成23年度(2011)	7,009,143	5,093,939	1,070	1,915,204	14.78	4.75	4,040,061
平成24年度(2012)	7,013,686	5,095,066	1,069	1,918,620	14.93	4.76	4,097,299
平成25年度(2013)	7,027,267	5,095,066	1,073	1,932,200	15.07	4.79	4,139,234
平成26年度(2014)	7,028,194	5,095,066	1,069	1,933,128	15.21	4.80	4,194,503
平成27年度(2015)	7,035,059	5,095,066	1,067	1,939,993	16.26	4.83	4,595,568
平成28年度(2016)	7,034,125	5,095,066	1,067	1,939,059	16.92	4.83	4,858,353
平成29年度(2017)	7,039,032	5,096,851	1,068	1,942,181	17.68	4.83	5,160,033
平成30年度(2018)	7,041,754	5,089,540	1,070	1,952,214	18.60	4.86	5,522,102
<b>令和元年度(2019)</b>	<b>7,044,744</b>	<b>5,091,580</b>	<b>1,068</b>	<b>1,953,164</b>	<b>19.29</b>	<b>4.86</b>	<b>5,797,879</b>
<b>東 部</b>	<b>753,032</b>	<b>627,998</b>	<b>80</b>	<b>125,033</b>	<b>14.48</b>	<b>2.77</b>	<b>528,814</b>
別 府 市	103,053	92,800	3	10,253	11.92	1.60	66,290
杵 築 市	327,881	276,153	39	51,728	14.68	3.22	183,946
国 東 市	252,528	191,575	37	60,953	17.00	3.12	271,671
姫 島 村	3,720	3,720	-	-	0.39	-	100
日 出 町	65,850	63,750	1	2,100	3.10	0.73	6,808
<b>中 部</b>	<b>907,400</b>	<b>556,387</b>	<b>164</b>	<b>351,013</b>	<b>18.48</b>	<b>5.20</b>	<b>896,205</b>
大 分 市	373,717	219,446	74	154,271	13.88	6.48	176,123
白 杵 市	218,510	121,553	54	96,957	20.75	5.08	298,755
津 久 見 市	98,653	64,238	9	34,415	11.99	6.95	24,964
由 布 市	216,521	151,150	27	65,371	23.49	3.33	396,364
<b>南 部</b>	<b>1,123,419</b>	<b>673,078</b>	<b>243</b>	<b>450,341</b>	<b>23.11</b>	<b>6.98</b>	<b>1,041,231</b>
佐 伯 市	1,123,419	673,078	243	450,341	23.11	6.98	1,041,231
<b>豊 肥</b>	<b>1,007,326</b>	<b>768,170</b>	<b>113</b>	<b>239,156</b>	<b>16.69</b>	<b>3.65</b>	<b>854,534</b>
竹 田 市	380,165	304,176	35	75,989	12.47	2.71	274,004
豊 後 大 野 市	627,162	463,994	78	163,168	19.86	4.36	580,530
<b>西 部</b>	<b>1,929,168</b>	<b>1,552,053</b>	<b>228</b>	<b>377,115</b>	<b>22.89</b>	<b>4.28</b>	<b>1,640,873</b>
日 田 市	1,319,343	1,064,840	152	254,503	27.62	4.82	1,202,557
九 重 町	315,723	244,523	35	71,200	19.35	4.20	256,726
玖 珠 町	294,102	242,690	41	51,412	12.62	2.79	181,591
<b>北 部</b>	<b>1,324,399</b>	<b>913,894</b>	<b>240</b>	<b>410,505</b>	<b>17.58</b>	<b>5.79</b>	<b>836,221</b>
中 津 市	640,733	403,406	138	237,327	21.78	6.69	534,911
豊 後 高 田 市	240,763	164,058	44	76,705	14.22	6.61	88,224
宇 佐 市	442,902	346,430	58	96,472	12.98	4.04	213,087
<b>大分北部流域</b>	<b>2,077,431</b>	<b>1,541,892</b>	<b>320</b>	<b>535,538</b>	<b>16.37</b>	<b>4.61</b>	<b>1,365,035</b>
<b>大分中部流域</b>	<b>1,914,727</b>	<b>1,324,557</b>	<b>277</b>	<b>590,169</b>	<b>17.60</b>	<b>4.44</b>	<b>1,750,740</b>
<b>大分西部流域</b>	<b>1,929,168</b>	<b>1,552,053</b>	<b>228</b>	<b>377,115</b>	<b>22.89</b>	<b>4.28</b>	<b>1,640,873</b>
<b>大分南部流域</b>	<b>1,123,419</b>	<b>673,078</b>	<b>243</b>	<b>450,341</b>	<b>23.11</b>	<b>6.98</b>	<b>1,041,231</b>
<b>県 計</b>	<b>7,044,744</b>	<b>5,091,580</b>	<b>1,068</b>	<b>1,953,164</b>	<b>19.29</b>	<b>4.86</b>	<b>5,797,879</b>

【資料】 林務管理課

(注) 四捨五入の関係により、合計が一致しない箇所がある。

## (2) 民有林林道開設実績

年 度	総 数		森林基幹		森林管理	
	延長	事業費	延長	事業費	延長	事業費
平成 5 年度 (1993)	45,723	7,110,797	2,007	226,900	11,992	1,561,805
平成 6 年度 (1994)	51,756	8,873,273	8,840	1,137,890	21,811	1,881,978
平成 7 年度 (1995)	46,289	10,771,881	5,231	1,214,064	10,076	1,642,090
平成 8 年度 (1996)	48,469	11,188,996	5,424	1,572,958	15,842	1,623,582
平成 9 年度 (1997)	34,533	10,197,161	3,892	1,306,754	9,101	1,374,092
平成 10 年度 (1998)	37,930	11,619,356	5,319	1,486,780	13,345	1,789,000
平成 11 年度 (1999)	36,857	10,561,734	2,576	1,545,000	10,764	1,472,290
平成 12 年度 (2000)	37,384	9,072,220	7,689	1,533,600	10,222	1,527,600
平成 13 年度 (2001)	28,754	8,191,592	6,822	1,488,600	8,659	1,502,160
平成 14 年度 (2002)	31,604	6,239,267	7,645	1,328,461	8,128	1,240,438
平成 15 年度 (2003)	28,677	4,006,285	7,331	1,179,390	8,221	1,000,346
平成 16 年度 (2004)	20,636	3,656,906	3,819	1,025,370	8,575	1,214,198
平成 17 年度 (2005)	11,865	2,828,245	3,031	996,330	2,829	666,660
平成 18 年度 (2006)	19,380	3,181,767	8,756	1,472,454	6,685	783,278
平成 19 年度 (2007)	15,756	2,420,165	6,561	1,337,234	7,278	573,998
平成 20 年度 (2008)	8,454	2,448,787	3,564	1,277,914	3,115	829,340
平成 21 年度 (2009)	10,238	2,391,444	5,618	1,144,280	2,591	956,520
平成 22 年度 (2010)	10,539	2,306,218	4,643	868,060	5,103	1,280,994
平成 23 年度 (2011)	9,816	1,582,173	3,792	731,229	4,962	626,918
平成 24 年度 (2012)	7,949	1,307,157	4,900	645,618	3,049	566,091
平成 25 年度 (2013)	6,352	1,105,559	2,915	536,756	3,437	568,803
平成 26 年度 (2014)	5,908	957,753	3,358	327,531	2,550	479,566
平成 27 年度 (2015)	5,295	524,798	2,328	197,267	2,967	327,531
平成 28 年度 (2016)	2,237	316,913	1,421	105,153	816	211,761
平成 29 年度 (2017)	250	228,719	0	70,057	250	158,662
平成 30 年度 (2018)	2,723	460,603	1,005	201,035	1,718	259,568
<b>令和元年度 (2019)</b>	<b>2,991</b>	<b>702,811</b>	<b>1,277</b>	<b>356,765</b>	<b>1,714</b>	<b>346,046</b>

【資料】 林務管理課



## (3) 事業別作業道開設実績

(単位:m)

		平成21年 (2009)	平成22年 (2010)	平成23年 (2011)	平成24年 (2012)	平成25年 (2013)	平成26年 (2014)	平成27年 (2015)	平成28年 (2016)	平成29年 (2017)	平成30年 (2018)	令和元年 (2019)	
補助	公共造林事業	人工造林	-	-	-	-	-	-	-	-	-	-	
		天然林改良	-	(2,250)	(5,309)	-	-	-	-	-	-	-	-
		除間伐	10,502	12,693	-	-	-	-	78,458	81,335	87,720	117,534	<b>100,413</b>
		複層林	-	(41,842)	(185,800)	(124,485)	(89,434)	(111,960)	(13,000)	-	(8,160)	(9,000)	<b>(1,190)</b>
		森林空間	-	-	-	-	-	-	-	-	-	-	-
		小計	10,502	12,693	0	0	0	0	78,458	81,335	87,720	117,534	<b>100,413</b>
		(0)	(44,092)	(191,109)	(124,485)	(89,434)	(111,960)	(13,000)	(0)	(8,160)	(9,000)	<b>(1,190)</b>	
	事業	森林災害復旧	-	-	-	-	-	-	-	-	-	-	-
		林構	-	-	-	-	-	-	-	-	-	-	-
		間伐対策	-	-	-	-	-	-	-	-	-	-	-
非公共事業		-	-	-	20,298	24,859	9,653	29,021	28,489	26,702	24,191	<b>23,765</b>	
森林作業道		18,417	41,243	59,759	35,421	-	-	278,740	129,989	176,376	188,463	<b>113,475</b>	
	(3,605)	(8,480)	(8,820)	(75,120)	(240,298)	(191,038)	-	-	-	-	-		
	18,417	41,243	59,759	55,719	24,859	9,653	307,761	158,478	203,078	212,654	<b>137,240</b>		
	(3,605)	(8,480)	(8,820)	(75,120)	(240,298)	(191,038)	(0)	(0)	(0)	(0)	<b>(0)</b>		
業	計	28,919	53,936	59,759	55,719	24,859	9,653	386,219	239,813	290,798	330,188	<b>237,653</b>	
		(3,605)	(52,572)	(199,929)	(199,605)	(329,732)	(302,998)	(13,000)	(0)	(8,160)	(9,000)	<b>(1,190)</b>	
単	造林(除間伐)	3,350	-	-	-	-	-	-	-	-	-	-	
		(199,050)	(111,120)	(4,952)	(5,200)	(6,500)	(7,294)	-	-	-	-	-	
	特林	(50,000)	(45,000)	(45,000)	(37,500)	(37,500)	(36,625)	(32,578)	(32,202)	(26,200)	(26,017)	<b>(20,129)</b>	
	県営林	-	1,813	4,962	4,209	6,923	-	-	-	-	-	-	
	その他	-	-	-	-	-	-	-	-	-	-	-	
	計	20,000	-	-	-	-	-	-	-	-	-	-	
業	計	3,350	1,813	4,962	4,209	6,923	0	0	0	0	0	<b>0</b>	
		(269,050)	(156,120)	(49,952)	(42,700)	(44,000)	(43,919)	(32,578)	(32,202)	(26,200)	(26,017)	<b>(20,129)</b>	
その他	治山	8,652	7,209	6,176	6,558	8,003	5,633	3,536	2,402	2,803	1,561	<b>2,634</b>	
	森林整備センター	57,795	20,815	11,430	15,260	16,010	33,229	11,310	20,570	12,735	30,320	<b>35,490</b>	
	融資	-	-	(34,140)	(8,280)	(8,695)	-	-	-	-	-	-	
	その他	671	1,260	-	-	-	-	-	-	-	-	-	
		(5,220)	(10,483)	-	-	-	-	-	-	-	-	-	
総	数	99,387	85,033	82,327	81,746	55,795	48,515	401,065	262,785	306,336	362,069	<b>275,777</b>	
		(277,875)	(219,175)	(284,021)	(250,585)	(382,427)	(346,917)	(45,578)	(32,202)	(34,360)	(35,017)	<b>(21,319)</b>	

【資料】 林務管理課、森林保全課、林産振興室、森林整備室 (注) ( ) 書きは簡易作業路で外書き

## 4 林業構造の改善

### (1) 強い林業・木材産業づくり交付金

(単位：千円)

政策目的	作成年度	実施年度	作成年度	実施年度	作成年度	実施年度
	平成17年 (2005)	平成17年 (2005)	平成18年 (2006)	平成18年 (2006)	平成19年 (2007)	平成19年 (2007)
	政策目標	メニュー	事業種目	工種又は施設区分	市町村名	事業費
	市町村名	事業費	市町村名	事業費	市町村名	事業費
林業の持続的かつ健全な発展		-		44,782		130,279
望ましい林業構造の確立		-		-		-
特用林産の振興		-		44,782		130,279
特用林産の振興施設整備		-		44,782		130,279
特用林産物活用施設等整備		-		44,782		130,279
特用林産物生産施設		-	県内一円	44,782	県内一円・九重町	130,279
木材産業の健全な発展と木材利用の推進		130,782		901,408		131,922
木材利用及び木材産業体制の整備推進		130,782		901,408		131,922
木材産業構造改革整備		90,922		-		131,922
木材加工流通施設整備		90,922		-		131,922
木材処理加工施設	豊後大野市	90,922		-	日田市 佐伯市	54,243 77,679
木造公共施設整備		39,860		-		-
学校関連施設整備		39,860		-		-
学校施設木質内装	別府市	7,054		-		-
木造公共施設	日田市	32,805		-		-
戦略的木材流通・加工体制モデル整備		-		901,408		-
木材加工流通施設整備		-		901,408		-
木材処理加工施設		-	日田市 九重町	822,343 79,065		-
合 計		130,782		946,190		262,201

【資料】 林産振興室

## (2) 森林整備加速化・林業再生基金及び交付金

(うち林業再生県産材利用促進事業)

(単位：千円)

事業名	実施年度	実施年度	実施年度	実施年度
	平成24 (2012)	平成25 (2013)	平成26 (2014)	平成27 (2015)
	事業費	事業費	事業費	事業費
木材処理加工施設等整備事業	466,095	524,946	437,162	421,418
木質バイオマス施設整備事業	1,715,931	1,449,483	824,694	214,960
公共建築物等地域材利用促進事業	0	1,004,855	2,032,854	1,298,470

【資料】 林産振興室

## (3) 森林・林業再生基盤づくり交付金

(単位：千円)

政策目的	実施年度		実施年度		実施年度	
	平成27年 (2015)		平成28年 (2016)		平成29年 (2017)	
	市町村名	事業費	市町村名	事業費	市町村名	事業費
政策目標						
メニュー						
事業種目						
工種又は施設区分						
林業の持続的かつ健全な発展		156,253				
望ましい林業構造の確立						
特用林産の振興		156,253				
特用林産の振興施設整備		156,253				
特用林産物活用施設等整備		156,253				
特用林産物生産施設	日田市	156,253				
木材産業の健全な発展と木材利用の推進				757,926		
木材利用及び木材産業体制の整備推進				679,752		
木材産業構造改革整備				679,752		
木材加工流通施設整備				679,752		
木材処理加工施設			大分市	107,784		
			日田市	571,968		
木造公共建築物等の整備				78,174		
木造公共施設整備				78,174		
木造公共施設			日田市	78,174		
林業の成長産業化						10,000
林業の成長産業化の実現						10,000
木材加工流通施設等の再整備						10,000
先進的モデル提案事業					日田市	10,000
平成29年梅雨期豪雨の被災地域における林業・木材産業の回復						36,987
被災施設等の再整備による木材及び特用林産物の安定的な生産及び供給体制の再建						36,987
木材加工流通施設等の再整備						36,987
木材加工流通施設等再整備						36,987
木材処理加工施設					佐伯市	15,606
					日田市	21,381
合計		156,253		757,926		46,987

【資料】 林務管理課



(4) 合板・製材・集成材生産性向上・品目転換促進対策事業

(単位：千円)

メニュー①	実施年度 平成28年 (2016)	実施年度 平成29年 (2017)	実施年度 平成30年 (2018)	実施年度 令和元年 (2019)
メニュー②				
事業種目	事業費	事業費	事業費	事業費
体質強化計画の策定	500			
体質強化計画の策定	500			
体質強化計画の作成その他事業実施のための調査	500			
木材産業の体質強化対策	293,600	105,754	6,275,363	0
木材加工流通施設整備	293,600	105,754	6,275,363	0
木材処理加工施設整備	221,300		6,275,363	0
木材集出荷販売施設整備	72,300	105,754		0
原木の低コスト供給対策	1,641,162	1,077,771	1,778,805	1,820,359
間伐材生産	430,227	196,311	236,063	248,447
路網整備	988,089	792,900	1,165,829	1,448,900
林業専用道(規格相当)整備	736,089	702,900	906,395	1,065,000
森林作業道整備	252,000	90,000	187,434	155,000
航空レーザー測量			72,000	228,900
高性能林業機械等の整備	222,846	88,560	376,913	123,012
合計	1,935,262	1,183,525	8,054,167	1,820,359

【資料】 林務管理課

(5) 林業・木材産業成長産業化促進対策交付金

(単位：千円)

目標	実施年度 平成30年 (2018)	実施年度 令和元年 (2019)
メニュー	事業費	事業費
I 持続的林業確立対策	285,562	246,579
1 森林整備・林業等振興整備交付金	259,952	141,224
安定供給体制の整備促進	259,952	141,224
資源高度利用型施業	85,159	30,700
路網整備	164,500	100,687
コンテナ苗生産基盤施設等の整備	10,293	9,837
2 森林整備・林業等振興推進交付金	25,610	105,355
森林整備の地域活動推進	14,889	0
森林整備地域活動支援対策	14,889	0
森林資源の保護	2,396	10,799
森林資源保全対策	2,396	10,799
林業担い手等の育成確保	8,325	94,556
林業担い手等の育成確保	8,325	94,556
II 木材産業競争力強化対策	208,154	521,400
1 森林整備・林業等振興整備交付金	208,154	521,400
木材利用及び木材産業体制等の整備推進	208,154	521,400
木材加工流通施設等の整備	208,154	521,400
III 林業成長産業化地域創出モデル事業	252,730	262,689
1 森林整備・林業等振興整備交付金	245,230	253,697
木材利用及び木材産業体制等の整備促進	245,230	253,697
木材加工流通施設等の整備	245,230	253,697
2 森林整備・林業等振興推進交付金	7,500	8,993
林業の成長産業化の実現	7,500	8,993
先駆的モデル提案事業	7,500	8,993
合計	746,445	1,030,669

【資料】 林務管理課

## 5 林業経営

### A 林業所得

#### (1) 経済活動別県内総生産(名目)・実額

	平成18年度 (2006)	平成19年度 (2007)	平成20年度 (2008)	平成21年度 (2009)
農業	66,063	65,797	65,188	63,667
林業	9,201	11,473	12,214	11,713
水産業	18,921	18,981	16,203	16,813
鉱業	15,294	15,242	13,775	11,071
製造業	990,726	1,009,209	1,108,624	877,915
建設業	289,963	268,381	247,711	217,156
電気・ガス・水道・廃棄物処理業	172,397	165,832	156,759	163,489
卸売・小売業	405,871	395,393	386,777	385,620
運輸・郵便業	247,835	264,521	251,165	213,793
宿泊・飲食サービス業	129,046	126,244	116,077	114,240
情報通信業	134,288	139,544	141,629	139,405
金融・保険業	187,373	190,169	148,201	144,169
不動産業	384,284	389,071	395,331	403,631
専門・科学技術、業務支援サービス業	253,635	252,299	243,474	221,882
公務	270,726	274,279	273,041	266,261
教育	182,488	182,894	178,850	171,957
保健衛生・社会事業	350,419	359,108	346,756	372,483
その他のサービス	215,873	206,072	190,911	182,438
第1次産業	94,185	96,251	93,605	92,193
第2次産業	1,295,983	1,292,832	1,370,110	1,106,142
第3次産業	2,934,235	2,945,426	2,828,971	2,779,368
輸入品に課される税・関税等	14,338	12,752	10,674	4,952

【資料】 「平成30年度 県民経済計算(確報)」

(単位：百万円)

平成22年度 (2010)	平成23年度 (2011)	平成24年度 (2012)	平成25年度 (2013)	平成26年度 (2014)	平成27年度 (2015)	平成28年度 (2016)	平成29年度 (2017)
65,428	67,042	68,188	63,995	61,929	67,315	73,457	70,913
12,500	13,709	12,431	12,052	11,844	10,763	11,100	11,329
17,665	16,772	14,979	14,662	18,306	17,792	16,735	15,447
11,267	12,261	10,470	11,648	12,065	11,318	10,725	11,094
1,079,878	1,015,683	1,049,063	989,162	1,009,654	1,062,163	922,533	1,056,090
235,530	234,987	222,326	244,702	239,275	258,033	271,846	277,364
169,900	168,725	159,667	207,658	244,345	260,490	286,376	291,195
379,752	406,241	397,016	395,072	391,949	407,383	410,180	397,635
243,442	228,940	221,329	227,145	242,161	255,885	252,379	254,435
107,689	108,630	104,081	108,014	109,593	114,009	129,490	138,388
137,561	134,213	132,260	133,224	133,422	135,868	137,382	134,459
143,737	139,743	138,421	141,470	140,795	141,886	133,588	123,561
403,405	403,296	402,946	405,621	405,247	409,330	411,705	415,701
210,106	210,226	203,101	202,304	198,994	212,904	229,914	236,758
258,393	255,135	247,907	235,862	243,981	248,196	244,511	246,476
173,373	177,592	173,407	166,821	169,113	175,564	179,990	177,457
388,823	390,749	402,122	405,911	401,738	414,404	421,530	424,096
176,500	176,089	175,247	171,928	173,355	179,448	179,303	188,918
95,593	97,523	95,598	90,709	92,079	95,870	101,292	97,689
1,326,675	1,262,931	1,281,859	1,245,512	1,260,994	1,331,514	1,205,104	1,344,548
2,792,681	2,799,579	2,757,504	2,801,030	2,854,693	2,955,367	3,016,348	3,029,079
16,195	18,583	22,619	28,775	41,131	36,682	20,316	22,394

## (2) 経済活動別市町村内総生産実額 (平成29年度)

(単位：百万円)

市町村	市町村内 総生産	第1次産業				計	第2次 産業	第3次 産業	輸 入 品 に 関 税	(控除) 総資本形成に 係る消費税
		農 業	林 業	水 産 業						
<b>東 部</b>	<b>594,132</b>	<b>11,684</b>	<b>1,484</b>	<b>2,997</b>	<b>16,165</b>	<b>103,924</b>	<b>470,957</b>	<b>9,344</b>	<b>6,258</b>	
別 府 市	340,955	500	275	208	983	30,462	307,739	5,363	3,592	
杵 築 市	88,961	4,740	694	910	6,344	27,318	54,837	1,399	937	
国 東 市	82,432	3,924	490	873	5,287	22,017	54,700	1,296	868	
姫 島 村	4,007	3	0	589	592	296	3,098	63	42	
日 出 町	77,777	2,517	25	417	2,959	23,831	50,583	1,223	819	
<b>中 部</b>	<b>2,566,937</b>	<b>12,805</b>	<b>1,515</b>	<b>3,674</b>	<b>17,994</b>	<b>820,738</b>	<b>1,714,874</b>	<b>40,372</b>	<b>27,041</b>	
大 分 市	2,246,533	6,369	276	716	7,361	723,375	1,504,129	35,333	23,665	
白 杵 市	107,631	3,290	297	554	4,141	29,379	73,552	1,693	1,134	
津 久 見 市	96,908	835	17	2,346	3,198	45,004	48,203	1,524	1,021	
由 布 市	115,865	2,311	925	58	3,294	22,980	88,990	1,822	1,221	
<b>南 部</b>	<b>219,331</b>	<b>2,774</b>	<b>4,079</b>	<b>7,597</b>	<b>14,450</b>	<b>57,936</b>	<b>145,805</b>	<b>3,450</b>	<b>2,310</b>	
佐 伯 市	219,331	2,774	4,079	7,597	14,450	57,936	145,805	3,450	2,310	
<b>豊 肥</b>	<b>182,122</b>	<b>15,400</b>	<b>2,198</b>	<b>26</b>	<b>17,624</b>	<b>34,937</b>	<b>128,615</b>	<b>2,865</b>	<b>1,919</b>	
竹 田 市	75,330	9,356	954	9	10,319	11,120	53,500	1,185	794	
豊 後 大 野 市	106,792	6,044	1,244	17	7,305	23,817	75,115	1,680	1,125	
<b>西 部</b>	<b>348,941</b>	<b>10,699</b>	<b>5,244</b>	<b>162</b>	<b>16,105</b>	<b>105,501</b>	<b>225,523</b>	<b>5,488</b>	<b>3,676</b>	
日 田 市	259,691	6,599	3,430	153	10,182	89,144	159,017	4,084	2,736	
九 重 町	38,268	2,185	1,149	8	3,342	7,449	27,278	602	403	
玖 珠 町	50,982	1,915	665	1	2,581	8,908	39,228	802	537	
<b>北 部</b>	<b>598,500</b>	<b>16,745</b>	<b>1,072</b>	<b>911</b>	<b>18,728</b>	<b>226,773</b>	<b>349,890</b>	<b>9,414</b>	<b>6,305</b>	
中 津 市	309,182	4,287	535	267	5,089	105,190	197,297	4,863	3,257	
豊 後 高 田 市	77,814	4,292	308	150	4,750	30,136	42,524	1,224	820	
宇 佐 市	211,504	8,166	229	494	8,889	91,447	110,069	3,327	2,228	
<b>大分北部流域</b>	<b>1,192,632</b>	<b>28,429</b>	<b>2,556</b>	<b>3,908</b>	<b>34,893</b>	<b>330,697</b>	<b>820,847</b>	<b>18,758</b>	<b>12,563</b>	
<b>大分中部流域</b>	<b>2,749,059</b>	<b>28,205</b>	<b>3,713</b>	<b>3,700</b>	<b>35,618</b>	<b>855,675</b>	<b>1,843,489</b>	<b>43,237</b>	<b>28,960</b>	
<b>大分西部流域</b>	<b>348,941</b>	<b>10,699</b>	<b>5,244</b>	<b>162</b>	<b>16,105</b>	<b>105,501</b>	<b>225,523</b>	<b>5,488</b>	<b>3,676</b>	
<b>大分南部流域</b>	<b>219,331</b>	<b>2,774</b>	<b>4,079</b>	<b>7,597</b>	<b>14,450</b>	<b>57,936</b>	<b>145,805</b>	<b>3,450</b>	<b>2,310</b>	
<b>県 計</b>	<b>4,509,963</b>	<b>70,107</b>	<b>15,592</b>	<b>15,367</b>	<b>101,066</b>	<b>1,349,809</b>	<b>3,035,664</b>	<b>70,933</b>	<b>47,509</b>	

【資料】 統計調査課「平成29年度 大分の市町村民経済計算」



(3) 生産林業所得 (単位：千万円)

年次	生産林業所得
16 (2004)	1,202
17 (2005)	1,061
18 (2006)	1,125
19 (2007)	1,303
20 (2008)	1,230
21 (2009)	1,059
22 (2010)	1,102
23 (2011)	1,141
24 (2012)	1,108
25 (2013)	1,121
26 (2014)	1,299

【資料】 農林水産省統計部「生産林業所得統計報告書」  
 ※平成27年次以降都道府県別には公表されていない。

(4) 林業産出額

年次	林業産出額	部門別林業産出額				林業産出額に占める割合	
		木材生産	薪炭生産	栽培きのこ類	林野副産物採取	木材生産	栽培きのこ類
平成18年 (2006)	1,735	984	9	742	-	56.7%	42.8%
平成19年 (2007)	2,006	1,139	9	858	-	56.8%	42.8%
平成20年 (2008)	1,891	911	9	970	-	48.2%	51.3%
平成21年 (2009)	1,658	802	9	847	-	48.4%	51.1%
平成22年 (2010)	1,734	891	10	829	4	51.4%	47.8%
平成23年 (2011)	1,812	1,032	10	767	3	57.0%	42.3%
平成24年 (2012)	1,760	948	11	799	2	53.9%	45.4%
平成25年 (2013)	1,817	1,185	8	621	3	65.2%	34.2%
平成26年 (2014)	1,908	1,215	8	683	1	63.7%	35.8%
平成27年 (2015)	1,878	1,123	6	747	2	59.8%	39.8%
平成28年 (2016)	1,890	1,125	6	755	4	59.5%	39.9%
平成29年 (2017)	1,937	1,216	6	706	10	62.8%	36.4%
<b>平成30年 (2018)</b>	<b>1,956</b>	<b>1,306</b>	<b>5</b>	<b>640</b>	<b>5</b>	<b>66.8%</b>	<b>32.7%</b>

【資料】 農林水産省大臣官房統計部「平成30年林業産出額」

(単位：千万円、%)

主 要 品 目									
木 材 生 産						栽 培 き の こ 類 生 産			
針 葉 樹				広 葉 樹	竹 材	し い た け		な め こ	え の き た け
総 数	す ぎ	ひ の き	ま つ			乾 燥	生		
961	717	244	0	2	15	493	114	33	97
1,115	933	182	0	3	15	620	120	29	84
887	754	128	4	2	15	718	129	30	88
778	576	165	38	2	14	594	134	27	85
876	715	158	2	2	8	571	141	26	80
1,015	806	209	0	3	9	522	137	24	74
929	764	164	2	3	6	570	124	20	73
1,165	898	263	4	3	7	388	130	20	71
1,194	942	246	6	5	9	437	126	20	87
1,104	892	212	0	3	7	538	123	21	56
1,108	903	203	0	1	6	530	133	24	60
1,194	961	233	0	10	7	465	136	26	72
<b>1,286</b>	<b>1,078</b>	<b>209</b>	<b>0</b>	<b>9</b>	<b>4</b>	<b>389</b>	<b>150</b>	<b>27</b>	<b>67</b>

## B 林業金融

### (1) 株式会社日本政策金融公庫資金貸付実績

年 度	総 数		造 林												森林整備活性化	
			総 数		非 補 助				補 助				非 補 助		件 数	金 額
	件 数	金 額	件 数	金 額	公 有 林	私 有 林	公 有 林	私 有 林	公 有 林	私 有 林	公 有 林	私 有 林	件 数	金 額		
平成18年 (2006)	14	1,336,970	6	44,500	2	28,200	1	2,000	2	6,300	1	8,000	-	-	-	-
平成19年 (2007)	21	501,580	8	54,800	2	14,600	1	2,200	3	18,600	2	19,400	-	-	4	147,795
平成20年 (2008)	15	992,790	10	74,790	3	20,800	1	2,800	5	47,100	1	4,090	-	-	-	-
平成21年 (2009)	9	145,310	3	41,000	1	5,800	-	-	2	35,200	-	-	-	-	-	-
平成22年 (2010)	12	180,731	3	17,500	2	16,500	-	-	1	1,000	-	-	-	-	-	-
平成23年 (2011)	12	417,106	2	12,000	1	1,000	-	-	1	11,000	-	-	-	-	-	-
平成24年 (2012)	12	121,072	2	19,000	1	6,000	-	-	1	13,000	-	-	-	-	-	-
平成25年 (2013)	13	185,712	2	10,000	1	1,000	-	-	1	9,000	-	-	-	-	-	-
平成26年 (2014)	14	240,399	1	22,000	-	-	-	-	1	22,000	-	-	-	-	-	-
平成27年 (2015)	11	338,258	1	22,000	-	-	-	-	1	22,000	-	-	-	-	-	-
平成28年 (2016)	11	293,570	1	19,000	-	-	-	-	1	19,000	-	-	-	-	-	-
平成29年 (2017)	10	266,993	2	63,000	-	-	-	-	1	13,000	1	50,000	-	-	-	-
平成30年 (2018)	16	639,794	2	63,000	-	-	-	-	1	13,000	1	50,000	-	-	-	-
令和元年 (2019)	11	856,324	2	24,000	-	-	-	-	1	20,000	1	4,000	-	-	-	-

【資料】 林務管理課 令和2年3月31日現在

### (2) 株式会社日本政策金融公庫資金貸付残高

(単位：千円)

年 度	総 数	造 林	林 道	林 経 安 定	林 経 育 成	そ の 他
平成18年 (2006)	15,013,749	3,689,953	4,804	8,704,352	935,477	1,679,163
平成19年 (2007)	14,821,623	3,273,705	3,134	8,758,301	92,428	2,694,054
平成20年 (2008)	15,459,131	3,171,392	2,323	8,677,529	102,001	3,505,887
平成21年 (2009)	14,275,000	3,070,000	1,000	8,412,000	121,000	2,671,000
平成22年 (2010)	13,930,000	2,972,000	1,000	8,149,000	104,000	2,704,000
平成23年 (2011)	13,823,000	2,891,000	1,000	7,859,000	102,000	2,970,000
平成24年 (2012)	13,420,000	2,835,000	0	7,562,000	107,000	2,916,000
平成25年 (2013)	12,912,000	2,769,000	0	7,187,000	63,000	2,893,000
平成26年 (2014)	12,641,781	2,680,693	0	7,146,468	40,570	2,774,050
平成27年 (2015)	12,101,947	2,573,270	0	6,491,277	50,270	2,987,130
平成28年 (2016)	11,358,676	2,528,369	0	6,152,820	48,320	2,629,167
平成29年 (2017)	11,006,214	2,526,226	0	5,808,716	46,370	2,624,902
平成30年 (2018)	11,026,279	2,522,632	0	5,464,409	44,420	2,994,818
令和元年 (2019)	11,203,346	2,476,022	0	5,111,902	24,920	3,590,502

【資料】 林務管理課 令和2年3月31日現在



(単位：件、千円)

利用間伐推進		林業経営育成		共同施設利用		主務大臣指定施設		林経・伐調		農林漁業セーフティネット(林業)		中山間地域活性化	
件数	金額	件数	金額	件数	金額	件数	金額	件数	金額	件数	金額	件数	金額
-	-	-	-	1	14,000	-	-	-	-	-	-	-	7 1,278,470
-	-	1	18,000	1	65,000	1	12,000	4	147,795	-	-	2	56,190
-	-	1	39,000	4	879,000	-	-	-	-	-	-	-	-
1	4,000	1	40,000	2	7,310	-	-	-	-	2	53,000	-	-
2	5,391	-	-	5	146,840	1	8,000	-	-	1	3,000	-	-
2	6,606	-	-	2	149,000	6	249,500	-	-	-	-	-	-
5	24,432	1	7,640	-	-	4	70,000	-	-	-	-	-	-
4	19,552	1	3,680	1	3,800	5	148,680	-	-	-	-	-	-
3	13,199	2	13,600	4	128,000	4	63,600	-	-	-	-	-	-
3	21,768	-	-	2	85,000	4	209,490	-	-	-	-	-	-
3	17,470	-	-	-	-	6	236,100	-	-	-	-	1	21,000
3	20,533	-	-	-	-	5	183,460	-	-	-	-	-	-
3	31,044	-	-	1	164,000	10	381,750	-	-	-	-	-	-
<b>2</b>	<b>26,124</b>	-	-	-	-	<b>5</b>	<b>617,700</b>	-	-	-	-	<b>2</b>	<b>188,500</b>

(3) 林業改善資金貸付状況

年度	総 数		林 業 生 産 高 度 化 資 金									
			団地間伐促進資金		被害森林整備資金		技術導入資金		開伐材高度利用金		地域技術導入資金	
	件 数	貸 付 額	件 数	貸 付 額	件 数	貸 付 額	件 数	貸 付 額	件 数	貸 付 額	件 数	貸 付 額
平成12年 (2000)	50	138,060	-	-	-	-	24	29,342	1	4,284	1	1,480
平成13年 (2001)	30	74,626	-	-	-	-	18	38,788	2	12,464	-	-
平成14年 (2002)	21	53,911	-	-	-	-	13	23,002	-	-	-	-
平成15年 (2003)	6	11,443	-	-	-	-	4	6,483	-	-	1	960

(4) 林業・木材産業改善資金貸付状況

年度	総 数						林 業 分 野					
	総 数		直 貸		転 貸		総 数		直 貸		転 貸	
	件 数	貸 付 額	件 数	貸 付 額	件 数	貸 付 額	件 数	貸 付 額	件 数	貸 付 額	件 数	貸 付 額
平成21年 (2009)	3	12,135	2	2,135	1	10,000	3	12,135	2	2,135	1	10,000
平成22年 (2010)	5	20,200	3	5,150	2	15,050	5	20,200	3	5,150	2	15,050
平成23年 (2011)	12	64,408	9	39,078	3	25,330	12	64,408	9	39,078	3	25,330
平成24年 (2012)	3	15,300	2	6,480	1	8,820	3	15,300	2	6,480	1	8,820
平成25年 (2013)	7	46,480	4	15,480	3	31,000	6	31,480	4	15,480	2	16,000
平成26年 (2014)	3	56,027	-	-	3	56,027	1	24,087	-	-	1	24,087
平成27年 (2015)	-	-	-	-	-	-	-	-	-	-	-	-
平成28年 (2016)	-	-	-	-	-	-	-	-	-	-	-	-
平成29年 (2017)	1	7,140	-	-	1	7,140	1	7,140	-	-	1	7,140
平成30年 (2018)	3	18,270	1	1,800	2	16,470	3	18,270	1	1,800	2	16,470
令和元年 (2019)	1	8,500	-	-	1	8,500	1	8,500	-	-	1	8,500

【資料】 団体指導・金融課「林業・木材産業改善資金貸付台帳」

(5) 農林漁業信用基金の出資及び保証状況

年度	県出資現在高	林 業 者 等 の 出 資 状 況								保 証 残 高			
		組				合 会				社 個 人		総 数	
		出 資 者	出 資 金	出 資 者	出 資 金	出 資 者	出 資 金	出 資 者	出 資 金	出 資 者	出 資 金	件 数	金 額
平成21年 (2009)	65,620	131	56,630	15	7,230	52	42,970	64	6,430	25	1,012,077		
平成22年 (2010)	65,620	125	57,000	11	6,040	55	45,000	59	5,960	27	908,840		
平成23年 (2011)	65,620	126	56,900	11	5,690	56	45,290	59	5,920	31	915,458		
平成24年 (2012)	65,620	125	56,900	11	5,690	56	45,260	58	5,950	30	834,906		
平成25年 (2013)	65,620	124	56,950	11	5,690	55	44,750	58	6,510	32	794,639		
平成26年 (2014)	65,620	125	57,300	12	6,140	57	44,890	56	6,270	32	684,688		
平成27年 (2015)	65,620	125	57,300	12	6,140	56	44,660	57	6,500	28	563,209		
平成28年 (2016)	65,620	125	57,300	12	6,140	56	44,660	57	6,500	25	551,103		
平成29年 (2017)	64,307	125	57,174	12	6,123	56	44,552	57	6,500	21	463,876		
平成30年 (2018)	64,307	119	56,938	12	6,123	53	44,765	54	6,050	20	491,692		
令和元年 (2019)	64,307	118	53,918	12	6,123	51	41,715	55	6,080	19	463,991		

【資料】 (独)農林漁業信用基金「林業信用保証業務・貸付業務等の概況」

(単位：件、千円)

		林業労働福祉施設資金				青年林業者等養成確保資金					
特認間伐施設資金		安全生産施設資金		負荷除去等施設資金		福利厚生施設資金		林業経営開始資金		研修教育資金	
件数	貸付額	件数	貸付額	件数	貸付額	件数	貸付額	件数	貸付額	件数	貸付額
14	101,568	10	1,386	-	-	-	-	-	-	-	-
4	21,150	4	934	2	1,290	-	-	-	-	-	-
4	25,365	1	84	2	4,000	-	-	1	1,460	-	-
1	4,000	-	-	-	-	-	-	-	-	-	-

(単位：件、千円)

木材産業分野					
総数		直貸		転貸	
件数	貸付額	件数	貸付額	件数	貸付額
-	-	-	-	-	-
-	-	-	-	-	-
-	-	-	-	-	-
-	-	-	-	-	-
1	15,000	-	-	1	15,000
2	31,940	-	-	2	31,940
-	-	-	-	-	-
-	-	-	-	-	-
-	-	-	-	-	-
-	-	-	-	-	-
-	-	-	-	-	-

(単位：人、千円)

保証実績							
総数		組合		会社		個人	
件数	金額	件数	金額	件数	金額	件数	金額
19	802,810	1	30,000	16	759,800	2	13,010
19	797,770	1	30,000	15	744,500	3	23,270
16	619,130	1	30,000	11	556,400	4	32,730
15	602,700	1	30,000	12	556,600	2	16,100
14	560,040	1	30,000	9	492,000	4	38,040
13	546,638	1	20,000	11	520,038	1	6,600
10	469,202	-	-	10	469,202	-	-
10	446,111	-	-	10	446,111	-	-
9	592,592	-	-	8	585,452	1	7,140
12	503,860	-	-	11	498,190	1	5,670
<b>13</b>	<b>575,265</b>	-	-	<b>10</b>	<b>558,613</b>	<b>3</b>	<b>16,652</b>

(6) 木材産業等高度化推進資金貸付残高

年 度	総 数	事業経営改善合理化資金			素材生産合理化資金
		素材生産等促進	素材転換促進	間伐等促進	素材生産
平成20年 (2008)	739,094				-
平成21年 (2009)	800,276				-
平成22年 (2010)	722,000				-
平成23年 (2011)	722,000	-	-	-	-
平成24年 (2012)	674,000	7,000	-	-	-
平成25年 (2013)	644,000	112,000	-	-	-
平成26年 (2014)	592,911	480,911	-	-	-
平成27年 (2015)	541,822	541,822	-	-	-
平成28年 (2016)	578,871	578,871	-	-	-
平成29年 (2017)	579,874	579,874	-	-	-
平成30年 (2018)	529,078	529,078	-	-	-
令和元年 (2019)	293,100	293,100	-	-	-

【資料】 団体指導・金融課

(7) 森林組合借入先別借入の状況

年 度	総 数		短 期 資 金							
			総 数		農 林 中 金		県 森 連		市 中 銀 行	
	組合数	金 額	組合数	金 額	組合数	金 額	組合数	金 額	組合数	金 額
平成20年 (2008)	6	2,912,812	6	1,802,000	3	277,000	6	395,000	2	907,000
平成21年 (2009)	7	2,965,510	7	1,889,700	3	377,000	5	400,000	2	915,000
平成22年 (2010)	4	3,126,180	4	1,981,700	3	457,000	3	430,000	2	909,000
平成23年 (2011)	4	2,028,220	4	1,981,700	2	347,000	3	500,000	2	909,000
平成24年 (2012)	4	1,788,015	4	1,751,791	2	256,793	3	448,000	2	699,000
平成25年 (2013)	5	1,619,184	4	1,526,787	2	125,725	3	233,000	3	1,022,848
平成26年 (2014)	5	1,786,364	4	1,641,783	2	174,658	3	313,000	3	1,011,696
平成27年 (2015)	5	1,761,887	4	1,587,746	2	93,590	2	360,000	4	995,544
平成28年 (2016)	4	1,513,470	4	1,513,470	2	81,590	3	233,000	4	1,065,421
平成29年 (2017)	4	1,828,346	3	505,000	1	80,000	2	210,000	3	215,000
平成30年 (2018)	4	1,909,509	2	690,000	1	100,000	2	240,000	2	350,000
令和元年 (2019)	5	1,746,557	3	665,000	1	100,000	2	120,000	3	445,000

【資料】 林務管理課

(単位：件、千円)

素材生産合理化資金	製品流通 合理化資金	間伐等促進資金	木材産業経営 環境変化対応 特別資金	原木確保協定促進 資金	コスト低減 促進資金
638,000	-	5,000	-	-	96,094
795,276	-	5,000	-	-	-
717,000	-	5,000	-	-	-
717,000	-	5,000	-	-	-
662,000	-	5,000	-	-	-
532,000	-	-	-	-	-
112,000	-	-	-	-	-
-	-	-	-	-	-
-	-	-	-	-	-
-	-	-	-	-	-
-	-	-	-	-	-
-	-	-	-	-	-

(単位：組合、千円)

		長期資金									
農協・その他		総数		農林中金		県森連		市中銀行		農協・その他	
組合数	金額	組合数	金額	組合数	金額	組合数	金額	組合数	金額	組合数	金額
1	223,000	4	1,110,812	2	36,600	-	-	2	48,020	3	1,026,192
1	197,700	2	1,075,810	1	28,800	-	-	1	36,980	2	1,010,030
1	185,700	2	1,144,480	1	24,000	-	-	1	31,940	2	1,088,540
1	185,700	1	46,520	1	19,200	-	-	1	27,320	-	-
1	185,700	1	36,260	1	14,400	-	-	1	21,860	-	-
1	145,214	3	92,397	1	9,600	-	-	1	46,424	3	36,373
1	142,429	3	144,581	1	4,800	-	-	1	82,969	3	56,812
1	138,612	3	174,141	-	-	-	-	2	160,321	2	13,820
1	133,459	3	498,245	1	356,500	-	-	2	141,745	-	-
-	-	4	1,323,346	2	340,551	-	-	3	860,051	1	122,744
-	-	4	1,219,509	2	276,051	-	-	3	827,182	1	116,276
-	-	<b>5</b>	<b>1,081,557</b>	<b>2</b>	<b>211,551</b>	-	-	<b>4</b>	<b>760,298</b>	<b>1</b>	<b>109,708</b>

## C 民 有 林

(1) 保有山林規模別森林所有者数・面積（総数）

年 度 お よ び 市 町 村	総 数		1 ha 未 満		1 ～ 5 ha	
	所 有 者 数	面 積	所 有 者 数	面 積	所 有 者 数	面 積
平成21年度(2009)	187,300	403,038	125,501	38,363	47,384	105,068
平成22年度(2010)	187,300	403,038	125,501	38,363	47,384	105,068
平成23年度(2011)	187,061	402,949	125,406	38,319	47,252	104,793
平成24年度(2012)	187,241	402,585	125,557	38,341	47,291	104,913
平成25年度(2013)	187,230	402,174	125,592	38,269	47,282	104,966
平成26年度(2014)	186,973	401,919	125,441	38,192	47,169	104,668
平成27年度(2015)	186,973	401,919	125,441	38,192	47,169	104,668
平成28年度(2016)	185,190	401,950	123,815	37,721	46,992	104,386
平成29年度(2017)	182,615	401,867	121,846	37,080	46,432	103,282
平成30年度(2018)	182,921	401,560	122,193	37,030	46,413	103,233
<b>令和元年度(2019)</b>	<b>181,229</b>	<b>401,808</b>	<b>120,775</b>	<b>36,680</b>	<b>46,184</b>	<b>102,754</b>
<b>東 部</b>	<b>29,085</b>	<b>45,159</b>	<b>20,593</b>	<b>6,005</b>	<b>6,931</b>	<b>15,199</b>
別 府 市	1,495	6,424	929	324	419	964
杵 築 市	9,213	16,049	6,037	1,970	2,569	5,727
国 東 市	15,213	19,561	10,978	2,970	3,492	7,650
姫 島 村	726	254	694	156	29	42
日 出 町	2,438	2,870	1,955	584	422	816
<b>中 部</b>	<b>38,140</b>	<b>67,491</b>	<b>27,142</b>	<b>8,084</b>	<b>8,724</b>	<b>18,890</b>
大 分 市	15,282	23,807	11,012	3,214	3,418	7,471
臼 杵 市	9,848	19,074	6,650	2,133	2,489	5,395
津 久 見 市	3,331	4,951	2,602	744	594	1,253
由 布 市	9,679	19,660	6,878	1,994	2,223	4,770
<b>南 部</b>	<b>16,336</b>	<b>64,551</b>	<b>9,822</b>	<b>2,969</b>	<b>4,348</b>	<b>10,018</b>
佐 伯 市	16,336	64,551	9,822	2,969	4,348	10,018
<b>豊 肥</b>	<b>37,655</b>	<b>65,524</b>	<b>25,651</b>	<b>7,918</b>	<b>9,653</b>	<b>21,129</b>
竹 田 市	16,118	28,073	10,858	3,469	4,236	9,391
豊 後 大 野 市	21,537	37,452	14,793	4,450	5,417	11,738
<b>西 部</b>	<b>27,749</b>	<b>88,162</b>	<b>17,135</b>	<b>5,469</b>	<b>7,596</b>	<b>17,088</b>
日 田 市	17,610	52,757	11,183	3,427	4,507	10,046
九 重 町	3,685	16,946	1,951	769	1,278	2,934
玖 珠 町	6,454	18,460	4,001	1,274	1,811	4,108
<b>北 部</b>	<b>32,264</b>	<b>70,920</b>	<b>20,432</b>	<b>6,234</b>	<b>8,932</b>	<b>20,430</b>
中 津 市	11,549	35,460	6,321	2,054	3,677	8,629
豊 後 高 田 市	9,640	11,602	7,015	1,959	2,194	4,893
宇 佐 市	11,075	23,858	7,096	2,221	3,061	6,908
<b>大 分 北 部 流 域</b>	<b>61,349</b>	<b>116,078</b>	<b>41,025</b>	<b>12,238</b>	<b>15,863</b>	<b>35,629</b>
<b>大 分 中 部 流 域</b>	<b>75,795</b>	<b>133,016</b>	<b>52,793</b>	<b>16,003</b>	<b>18,377</b>	<b>40,019</b>
<b>大 分 西 部 流 域</b>	<b>27,749</b>	<b>88,162</b>	<b>17,135</b>	<b>5,469</b>	<b>7,596</b>	<b>17,088</b>
<b>大 分 南 部 流 域</b>	<b>16,336</b>	<b>64,551</b>	<b>9,822</b>	<b>2,969</b>	<b>4,348</b>	<b>10,018</b>
<b>県 計</b>	<b>181,229</b>	<b>401,808</b>	<b>120,775</b>	<b>36,680</b>	<b>46,184</b>	<b>102,754</b>

【資 料】 林務管理課 (令和2年3月31日)

(単位：件、ha)

5 ～ 20 ha		20 ～ 50 ha		50 ～ 100 ha		100 ha 以上	
所有者数	面積	所有者数	面積	所有者数	面積	所有者数	面積
12,174	109,964	1,684	49,716	326	22,187	231	77,740
12,174	109,964	1,684	49,716	326	22,187	231	77,740
12,158	109,715	1,685	49,727	331	22,552	229	77,642
12,157	109,682	1,680	49,637	328	22,375	228	77,436
12,130	109,536	1,669	49,406	328	22,314	229	77,482
12,112	109,301	1,691	50,171	329	22,423	231	77,165
12,112	109,301	1,691	50,171	329	22,423	231	77,165
12,135	109,606	1,693	50,268	323	21,999	232	77,926
12,068	108,929	1,702	50,550	337	22,930	230	79,049
12,048	108,584	1,697	50,371	339	23,199	231	79,147
<b>12,015</b>	<b>108,280</b>	<b>1,686</b>	<b>49,929</b>	<b>334</b>	<b>22,769</b>	<b>235</b>	<b>81,401</b>
<b>1,420</b>	<b>12,088</b>	<b>100</b>	<b>2,910</b>	<b>18</b>	<b>1,201</b>	<b>23</b>	<b>7,756</b>
120	1,048	19	577	3	217	5	3,294
566	4,776	31	917	4	272	6	2,387
685	5,799	44	1,224	5	327	9	1,591
2	23	1	33	0	0	0	0
47	442	5	159	6	385	3	484
<b>1,954</b>	<b>17,603</b>	<b>242</b>	<b>7,118</b>	<b>39</b>	<b>2,664</b>	<b>39</b>	<b>13,136</b>
753	6,664	78	2,187	10	722	11	3,549
613	5,588	83	2,381	5	307	8	3,270
106	962	15	464	9	625	5	903
482	4,388	66	2,085	15	1,009	15	5,414
<b>1,669</b>	<b>15,857</b>	<b>380</b>	<b>11,219</b>	<b>78</b>	<b>5,276</b>	<b>39</b>	<b>19,213</b>
1,669	15,857	380	11,219	78	5,276	39	19,213
<b>2,063</b>	<b>17,933</b>	<b>231</b>	<b>6,690</b>	<b>33</b>	<b>2,295</b>	<b>24</b>	<b>9,559</b>
932	7,903	70	1,987	10	676	12	4,647
1,131	10,030	161	4,703	23	1,619	12	4,912
<b>2,415</b>	<b>22,397</b>	<b>414</b>	<b>12,591</b>	<b>117</b>	<b>7,920</b>	<b>72</b>	<b>22,697</b>
1,526	14,091	269	8,094	77	5,293	48	11,806
351	3,314	70	2,167	19	1,243	16	6,519
538	4,992	75	2,330	21	1,384	8	4,372
<b>2,494</b>	<b>22,402</b>	<b>319</b>	<b>9,401</b>	<b>49</b>	<b>3,413</b>	<b>38</b>	<b>9,040</b>
1,284	11,949	209	6,149	37	2,588	21	4,091
409	3,381	17	565	1	86	4	718
801	7,072	93	2,687	11	739	13	4,231
<b>3,914</b>	<b>34,490</b>	<b>419</b>	<b>12,311</b>	<b>67</b>	<b>4,614</b>	<b>61</b>	<b>16,796</b>
<b>4,017</b>	<b>35,536</b>	<b>473</b>	<b>13,808</b>	<b>72</b>	<b>4,959</b>	<b>63</b>	<b>22,695</b>
<b>2,415</b>	<b>22,397</b>	<b>414</b>	<b>12,591</b>	<b>117</b>	<b>7,920</b>	<b>72</b>	<b>22,697</b>
<b>1,669</b>	<b>15,857</b>	<b>380</b>	<b>11,219</b>	<b>78</b>	<b>5,276</b>	<b>39</b>	<b>19,213</b>
<b>12,015</b>	<b>108,280</b>	<b>1,686</b>	<b>49,929</b>	<b>334</b>	<b>22,769</b>	<b>235</b>	<b>81,401</b>

## (2) 保有山林規模別森林所有者数 (所有形態・個人)

(単位：人)

市 町 村	総 数	1 ha 未 満	1 ~ 5ha	5 ~ 10ha	10~ 20ha	20~ 30ha	30~ 50ha	50~ 100ha	100ha 以 上
<b>総 数</b>	<b>158,169</b>	<b>107,422</b>	<b>39,920</b>	<b>6,744</b>	<b>2,773</b>	<b>701</b>	<b>389</b>	<b>155</b>	<b>65</b>
<b>東 部</b>	<b>25,609</b>	<b>18,254</b>	<b>6,119</b>	<b>893</b>	<b>286</b>	<b>37</b>	<b>15</b>	<b>3</b>	<b>2</b>
別 府 市	1,206	779	340	64	18	2	1	1	1
杵 築 市	8,195	5,383	2,306	370	117	11	6	1	1
国 東 市	13,388	9,684	3,087	440	146	24	6	1	0
姫 島 村	705	676	28	1	0	0	0	0	0
日 出 町	2,115	1,732	358	18	5	0	2	0	0
<b>中 部</b>	<b>33,172</b>	<b>24,204</b>	<b>7,454</b>	<b>1,046</b>	<b>357</b>	<b>67</b>	<b>32</b>	<b>7</b>	<b>5</b>
大 分 市	13,561	9,936	2,989	447	148	29	9	2	1
臼 杵 市	8,380	5,868	2,050	309	108	28	15	1	1
津 久 見 市	2,954	2,378	514	45	13	1	2	1	0
由 布 市	8,277	6,022	1,901	245	88	9	6	3	3
<b>南 部</b>	<b>14,525</b>	<b>8,943</b>	<b>3,799</b>	<b>898</b>	<b>507</b>	<b>194</b>	<b>117</b>	<b>53</b>	<b>14</b>
佐 伯 市	14,525	8,943	3,799	898	507	194	117	53	14
<b>豊 肥</b>	<b>33,935</b>	<b>23,210</b>	<b>8,797</b>	<b>1,304</b>	<b>447</b>	<b>113</b>	<b>52</b>	<b>7</b>	<b>5</b>
竹 田 市	14,623	9,815	3,925	640	189	37	15	1	1
豊 後 大 野 市	19,312	13,395	4,872	664	258	76	37	6	4
<b>西 部</b>	<b>22,768</b>	<b>14,484</b>	<b>6,129</b>	<b>1,229</b>	<b>585</b>	<b>151</b>	<b>99</b>	<b>62</b>	<b>29</b>
日 田 市	14,638	9,541	3,669	789	382	106	75	49	27
九 重 町	3,132	1,724	1,094	184	84	25	14	6	1
玖 珠 町	4,998	3,219	1,366	256	119	20	10	7	1
<b>北 部</b>	<b>28,160</b>	<b>18,327</b>	<b>7,622</b>	<b>1,374</b>	<b>591</b>	<b>139</b>	<b>74</b>	<b>23</b>	<b>10</b>
中 津 市	9,626	5,480	2,975	645	349	98	53	21	5
豊 後 高 田 市	8,808	6,433	2,013	267	83	5	6	0	1
宇 佐 市	9,726	6,414	2,634	462	159	36	15	2	4
<b>大分北部流域</b>	<b>53,769</b>	<b>36,581</b>	<b>13,741</b>	<b>2,267</b>	<b>877</b>	<b>176</b>	<b>89</b>	<b>26</b>	<b>12</b>
<b>大分中部流域</b>	<b>67,107</b>	<b>47,414</b>	<b>16,251</b>	<b>2,350</b>	<b>804</b>	<b>180</b>	<b>84</b>	<b>14</b>	<b>10</b>
<b>大分西部流域</b>	<b>22,768</b>	<b>14,484</b>	<b>6,129</b>	<b>1,229</b>	<b>585</b>	<b>151</b>	<b>99</b>	<b>62</b>	<b>29</b>
<b>大分南部流域</b>	<b>14,525</b>	<b>8,943</b>	<b>3,799</b>	<b>898</b>	<b>507</b>	<b>194</b>	<b>117</b>	<b>53</b>	<b>14</b>
<b>県 計</b>	<b>158,169</b>	<b>107,422</b>	<b>39,920</b>	<b>6,744</b>	<b>2,773</b>	<b>701</b>	<b>389</b>	<b>155</b>	<b>65</b>

【資 料】 林務管理課(令和2年3月31日)



(3) 保有山林規模別林家数

(単位：戸)

区 分	保 有 山 林 規 模 別 林 家 数				
	総 数	1 ~ 3 h a	3 ~ 5 h a	5 ~ 1 0 h a	1 0 ~ 2 0 h a
総 数	21,556	13,064	3,681	2,361	1,317

( つ づ き )

保 有 山 林 規 模 別 林 家 数				
2 0 ~ 3 0 h a	3 0 ~ 5 0 h a	5 0 ~ 1 0 0 h a	1 0 0 ~ 5 0 0 h a	5 0 0 h a 以上
502	368	178	76	9

【資 料】 農林水産省統計部「2015年農林業センサス」

## (4) 在村者・不在村者別私有林面積 (2005年農林業センサス)

(単位:ha)

年度 および 市町村	計		在村者		不在村者			
	森林組合 加入者		森林組合 加入者		森林組合 加入者	県内	県外	
平成17年度	350,850	256,466	265,308	201,936	85,542	54,530	46,015	39,527
東部	39,154	28,204	32,808	24,242	6,346	3,962	4,035	2,311
別府市	4,177	3,679	3,029	2,668	1,148	1,011	220	928
杵築市	13,981	10,653	11,461	8,783	2,520	1,870	2,055	465
国東市	18,344	13,087	16,711	12,332	1,633	755	970	663
姫島村	221	0	186	0	35	0	2	33
日出町	2,431	785	1,421	459	1,010	326	788	222
中部	60,356	44,690	45,022	33,289	15,334	11,401	9,239	6,095
大分市	22,335	19,743	17,598	15,960	4,737	3,783	2,894	1,843
臼杵市	16,668	9,972	13,464	8,418	3,204	1,554	2,477	727
津久見市	4,524	338	4,025	331	499	7	340	159
由布市	16,829	14,637	9,935	8,580	6,894	6,057	3,528	3,366
南部	49,849	42,693	32,611	27,539	17,238	15,154	8,009	9,229
佐伯市	49,849	42,693	32,611	27,539	17,238	15,154	8,009	9,229
豊肥	57,890	40,888	52,961	37,562	4,929	3,326	3,044	1,885
竹田市	24,843	19,294	22,736	17,841	2,107	1,453	992	1,115
豊後大野市	33,047	21,594	30,225	19,721	2,822	1,873	2,052	770
西部	77,829	45,911	51,411	33,877	26,418	12,034	12,169	14,249
日田市	48,917	21,509	31,587	17,073	17,330	4,436	8,494	8,836
九重町	14,780	11,824	10,376	8,301	4,404	3,523	1,170	3,234
玖珠町	14,132	12,578	9,448	8,503	4,684	4,075	2,505	2,179
北部	65,772	54,080	50,495	45,427	15,277	8,653	9,519	5,758
中津市	33,778	30,832	24,282	23,177	9,496	7,655	5,319	4,177
豊後高田市	11,436	8,519	10,008	8,253	1,428	266	679	749
宇佐市	20,558	14,729	16,205	13,997	4,353	732	3,521	832
大分北部流域	104,926	82,284	83,303	69,669	21,623	12,615	13,554	8,069
大分中部流域	118,246	85,578	97,983	70,851	20,263	14,727	12,283	7,980
大分西部流域	77,829	45,911	51,411	33,877	26,418	12,034	12,169	14,249
大分南部流域	49,849	42,693	32,611	27,539	17,238	15,154	8,009	9,229
県計	350,850	256,466	265,308	201,936	85,542	54,530	46,015	39,527

(2010年世界農林業センサス、2015年農林業センサスでは調査対象外のためデータなし)

## (5) 森林経営計画認定状況(認定者別)

(単位: ha)

認定者	林班計画		区域計画		属人計画		計		重複控除 (A)	民有林 (B)	認定率 (A/B)
	件数	面積	件数	面積	件数	面積	件数	面積			
<b>市町村合計</b>	<b>47</b>	<b>137,158</b>	<b>107</b>	<b>13,741</b>	<b>1</b>	<b>3,107</b>	<b>155</b>	<b>154,006</b>	<b>154,006</b>	<b>401,808</b>	<b>38.3%</b>
<b>東部計</b>	<b>7</b>	<b>8,704</b>	<b>14</b>	<b>1,594</b>			<b>21</b>	<b>10,298</b>	<b>10,298</b>	<b>45,159</b>	<b>22.8%</b>
別府市	2	3,251	1	355			3	3,607	3,607	6,424	56.1%
杵築市	1	1,408	12	1,192			13	2,600	2,600	16,049	16.2%
国東市	4	4,044					4	4,044	4,044	19,561	20.7%
姫島村										254	
日出町			1	47			1	47	47	2,870	1.6%
<b>中部計</b>	<b>2</b>	<b>304</b>	<b>53</b>	<b>5,530</b>			<b>55</b>	<b>5,834</b>	<b>5,834</b>	<b>67,491</b>	<b>8.6%</b>
大分市			14	992			14	992	992	23,807	4.2%
臼杵市			19	1,912			19	1,912	1,912	19,074	10.0%
津久見市			3	226			3	226	226	4,951	4.6%
由布市	2	304	17	2,400			19	2,704	2,704	19,660	13.8%
<b>南部計</b>	<b>7</b>	<b>27,577</b>	<b>2</b>	<b>155</b>			<b>9</b>	<b>27,731</b>	<b>27,731</b>	<b>64,551</b>	<b>43.0%</b>
佐伯市	7	27,577	2	155			9	27,731	27,731	64,551	43.0%
<b>豊肥計</b>	<b>4</b>	<b>19,114</b>	<b>35</b>	<b>6,127</b>			<b>39</b>	<b>25,241</b>	<b>25,241</b>	<b>65,524</b>	<b>38.5%</b>
竹田市	4	19,114					4	19,114	19,114	28,073	68.1%
豊後大野市			35	6,127			35	6,127	6,127	37,452	16.4%
<b>西部計</b>	<b>16</b>	<b>52,577</b>	<b>3</b>	<b>334</b>	<b>1</b>	<b>3,107</b>	<b>20</b>	<b>56,019</b>	<b>56,019</b>	<b>88,162</b>	<b>63.5%</b>
日田市	11	35,648			1	3,107	12	38,755	38,755	52,757	73.5%
九重町	3	7,926	1	95			4	8,021	8,021	16,946	47.3%
玖珠町	2	9,003	2	239			4	9,243	9,243	18,460	50.1%
<b>北部計</b>	<b>11</b>	<b>28,883</b>					<b>11</b>	<b>28,883</b>	<b>28,883</b>	<b>70,920</b>	<b>40.7%</b>
中津市	3	13,306					3	13,306	13,306	35,460	37.5%
豊後高田市	1	3,233					1	3,233	3,233	11,602	27.9%
宇佐市	7	12,344					7	12,344	12,344	23,858	51.7%
<b>大分北部流域</b>	<b>18</b>	<b>37,587</b>	<b>14</b>	<b>1,594</b>			<b>32</b>	<b>39,181</b>	<b>39,181</b>	<b>116,078</b>	<b>33.8%</b>
<b>大分中部流域</b>	<b>6</b>	<b>19,418</b>	<b>88</b>	<b>11,657</b>			<b>94</b>	<b>31,075</b>	<b>31,075</b>	<b>133,016</b>	<b>23.4%</b>
<b>大分西部流域</b>	<b>16</b>	<b>52,577</b>	<b>3</b>	<b>334</b>	<b>1</b>	<b>3,107</b>	<b>20</b>	<b>56,019</b>	<b>56,019</b>	<b>88,162</b>	<b>63.5%</b>
<b>大分南部流域</b>	<b>7</b>	<b>27,577</b>	<b>2</b>	<b>155</b>			<b>9</b>	<b>27,731</b>	<b>27,731</b>	<b>64,551</b>	<b>43.0%</b>
大分県	1	2,575			8	19,204	9	21,779	21,779	401,808	5.4%

【資料】 林務管理課 (令和2年3月31日現在)

D 県 営 林

(1) 県営林の現況

(単位：箇所、ha、m<sup>3</sup>)

市町村	総数			県有			二者分収			三者分収		
	箇所	面積	蓄積	箇所	面積	蓄積	箇所	面積	蓄積	箇所	面積	蓄積
<b>東 部</b>	<b>45</b>	<b>821.45</b>	<b>191,811</b>	<b>15</b>	<b>304.11</b>	<b>72,069</b>	<b>25</b>	<b>408.23</b>	<b>97,738</b>	<b>5</b>	<b>109.11</b>	<b>22,004</b>
別 府 市	3	30.24	7,925	-	-	-	3	30.24	7,925	-	-	-
杵 築 市	33	715.85	167,441	13	286.25	67,483	15	320.49	77,954	5	109.11	22,004
国 東 市	6	59.52	14,231	1	16.89	4,586	5	42.63	9,645	-	-	-
姫 島 村	-	-	-	-	-	-	-	-	-	-	-	-
日 出 町	3	15.84	2,214	1	0.97	0.00	2	14.87	2,214	-	-	-
<b>中 部</b>	<b>67</b>	<b>1,516.17</b>	<b>396,667</b>	<b>30</b>	<b>853.12</b>	<b>227,727</b>	<b>22</b>	<b>412.36</b>	<b>99,253</b>	<b>15</b>	<b>250.69</b>	<b>69,687</b>
大 分 市	44	1,032.72	268,872	21	597.09	158,105	12	225.35	52,745	11	210.28	58,022
臼 杵 市	5	72.67	18,772	1	27.63	7,558	1	14.97	2,823	3	30.07	8,391
津 久 見 市	2	23.52	4,376	-	-	-	2	23.52	4,376	-	-	-
由 布 市	16	387.26	104,647	8	228.40	62,064	7	148.52	39,309	1	10.34	3,274
<b>南 部</b>	<b>26</b>	<b>543.80</b>	<b>133,340</b>	<b>11</b>	<b>199.73</b>	<b>48,227</b>	<b>10</b>	<b>240.20</b>	<b>63,020</b>	<b>5</b>	<b>103.87</b>	<b>22,093</b>
佐 伯 市	26	543.80	133,340	11	199.73	48,227	10	240.20	63,020	5	103.87	22,093
<b>豊 肥</b>	<b>45</b>	<b>875.41</b>	<b>221,015</b>	<b>16</b>	<b>297.78</b>	<b>62,730</b>	<b>24</b>	<b>499.83</b>	<b>138,579</b>	<b>5</b>	<b>77.80</b>	<b>19,706</b>
竹 田 市	7	119.90	31,845	3	60.41	2,381	1	11.20	17,153	3	48.29	12,311
豊 後 大 野 市	38	755.51	189,170	13	237.37	60,349	23	488.63	121,426	2	29.51	7,395
<b>西 部</b>	<b>21</b>	<b>374.45</b>	<b>78,265</b>	<b>5</b>	<b>86.71</b>	<b>18,024</b>	<b>14</b>	<b>253.45</b>	<b>51,645</b>	<b>2</b>	<b>34.29</b>	<b>8,596</b>
日 田 市	15	276.34	57,014	1	16.10	3,202	12	225.95	45,216	2	34.29	8,596
九 重 町	1	17.88	5,126	-	-	-	1	17.88	5,126	-	-	-
玖 珠 町	5	80.23	16,125	4	70.61	14,822	1	9.62	1,303	-	-	-
<b>北 部</b>	<b>55</b>	<b>1,213.58</b>	<b>268,329</b>	<b>25</b>	<b>663.55</b>	<b>137,412</b>	<b>19</b>	<b>331.46</b>	<b>86,617</b>	<b>11</b>	<b>218.57</b>	<b>44,300</b>
中 津 市	14	269.91	57,010	4	95.43	20,144	6	91.36	23,074	4	83.12	13,792
豊 後 高 田 市	9	152.25	39,707	4	78.82	22,284	3	38.83	10,884	2	34.60	6,539
宇 佐 市	32	791.42	171,612	17	489.30	94,984	10	201.27	52,659	5	100.85	23,969
<b>大分北部流域</b>	<b>100</b>	<b>2,035.03</b>	<b>460,140</b>	<b>40</b>	<b>967.66</b>	<b>209,481</b>	<b>44</b>	<b>739.69</b>	<b>184,355</b>	<b>16</b>	<b>327.68</b>	<b>66,304</b>
<b>大分中部流域</b>	<b>112</b>	<b>2,391.58</b>	<b>617,682</b>	<b>46</b>	<b>1,150.90</b>	<b>290,457</b>	<b>46</b>	<b>912.19</b>	<b>237,832</b>	<b>20</b>	<b>328.49</b>	<b>89,393</b>
<b>大分西部流域</b>	<b>21</b>	<b>374.45</b>	<b>78,265</b>	<b>5</b>	<b>86.71</b>	<b>18,024</b>	<b>14</b>	<b>253.45</b>	<b>51,645</b>	<b>2</b>	<b>34.29</b>	<b>8,596</b>
<b>大分南部流域</b>	<b>26</b>	<b>543.80</b>	<b>133,340</b>	<b>11</b>	<b>199.73</b>	<b>48,227</b>	<b>10</b>	<b>240.20</b>	<b>63,020</b>	<b>5</b>	<b>103.87</b>	<b>22,093</b>
<b>県 計</b>	<b>259</b>	<b>5,344.86</b>	<b>1,289,427</b>	<b>102</b>	<b>2,405.00</b>	<b>566,189</b>	<b>114</b>	<b>2,145.53</b>	<b>536,852</b>	<b>43</b>	<b>794.33</b>	<b>186,386</b>
樹 種	針葉樹	4,488.87	1,248,333	1,985.48	549,509	1,817.60	515,151	685.79	183,673			
	広葉樹	306.08	41,094	127.53	16,680	159.29	21,701	19.26	2,713			
	その他	549.98	-	257.82	-	219.03	-	73.13	-			

【資料】 森林整備室「県営林現況表」(令和2年3月31日現在)

(注) 箇所数は林班数を計上。 細部については四捨五入の関係で不一致がある。

E 県民有林(旧林業公社)

(1) 県民有林の現況

(単位: ha)

年度 および 市町村	総 数	す ぎ	ひ の き	く ぬ ぎ	除 地
昭和59年度(1984)	9,629	3,794	5,006	169	660
平成元年度(1989)	9,699	3,815	5,044	169	671
平成5年度(1993)	9,699	3,812	5,039	169	679
平成10年度(1998)	9,698	3,805	5,027	169	697
平成15年度(2003)	9,686	3,805	5,025	169	687
平成21年度(2009)	9,568	3,751	4,950	168	699
平成22年度(2010)	9,568	3,751	4,950	168	699
平成23年度(2011)	9,557	3,752	4,932	162	711
平成24年度(2012)	9,557	3,752	4,932	162	711
平成25年度(2013)	9,430	3,698	4,835	143	754
平成26年度(2014)	9,332	3,643	4,801	137	751
平成27年度(2015)	9,219	3,597	4,759	127	736
平成28年度(2016)	9,214	3,591	4,753	116	754
平成29年度(2017)	9,177	3,525	4,694	116	842
平成30年度(2018)	9,114	3,484	4,658	113	858
<b>令和元年度(2019)</b>	<b>9,060</b>	<b>3,469</b>	<b>4,640</b>	<b>110</b>	<b>841</b>
<b>東 部</b>	<b>772.11</b>	<b>118.35</b>	<b>584.31</b>	<b>10.63</b>	<b>58.82</b>
別 府 市	38.59	5.01	31.59	0.00	1.99
杵 築 市	393.38	69.62	290.88	4.28	28.60
国 東 市	271.55	39.16	205.16	6.00	21.23
姫 島 村	-	-	-	-	-
日 出 町	68.59	4.56	56.68	0.35	7.00
<b>中 部</b>	<b>2,306.82</b>	<b>914.70</b>	<b>1,149.77</b>	<b>34.60</b>	<b>207.75</b>
大 分 市	401.04	160.63	205.06	5.22	30.13
白 杵 市	925.49	362.99	482.18	22.63	57.69
津 久 見 市	202.75	60.36	118.89	0.00	23.50
由 布 市	777.54	330.72	343.64	6.75	96.43
<b>南 部</b>	<b>2,588.37</b>	<b>1,153.92</b>	<b>1,155.68</b>	<b>25.94</b>	<b>252.83</b>
佐 伯 市	2,588.37	1,153.92	1,155.68	25.94	252.83
<b>豊 肥</b>	<b>1,376.73</b>	<b>773.86</b>	<b>481.39</b>	<b>24.48</b>	<b>97.00</b>
竹 田 市	321.90	210.20	90.68	0.00	21.02
豊 後 大 野 市	1,054.83	563.66	390.71	24.48	75.98
<b>西 部</b>	<b>360.43</b>	<b>95.67</b>	<b>214.72</b>	<b>2.13</b>	<b>47.91</b>
日 田 市	10.24	0.10	6.82	1.99	1.33
九 重 町	120.08	58.21	53.43	0.00	8.44
玖 珠 町	230.11	37.36	154.47	0.14	38.14
<b>北 部</b>	<b>1,655.61</b>	<b>412.70</b>	<b>1,054.26</b>	<b>11.87</b>	<b>176.78</b>
中 津 市	339.09	82.27	217.76	0.60	38.46
豊 後 高 田 市	153.34	54.97	89.30	1.26	7.81
宇 佐 市	1,163.18	275.46	747.20	10.01	130.51
<b>大分北部流域</b>	<b>2,427.72</b>	<b>531.05</b>	<b>1,638.57</b>	<b>22.50</b>	<b>235.60</b>
<b>大分中部流域</b>	<b>3,683.55</b>	<b>1,688.56</b>	<b>1,631.16</b>	<b>59.08</b>	<b>304.75</b>
<b>大分西部流域</b>	<b>360.43</b>	<b>95.67</b>	<b>214.72</b>	<b>2.13</b>	<b>47.91</b>
<b>大分南部流域</b>	<b>2,588.37</b>	<b>1,153.92</b>	<b>1,155.68</b>	<b>25.94</b>	<b>252.83</b>
<b>県 計</b>	<b>9,060.07</b>	<b>3,469.20</b>	<b>4,640.13</b>	<b>109.65</b>	<b>841.09</b>

【資料】 森林整備室 (令和2年3月31日現在)

F 森林整備センター（旧 緑資源機構）

（１）森林整備センターの現況

市町村名	契約面積	昭和 36～63	平成 1～10	平成 11～13	平成 14	平成 15	平成 16	平成 17	平成 18	平成 19
<b>東 部</b>	<b>534.08</b>	<b>90.21</b>	<b>147.40</b>	<b>71.25</b>	<b>25.86</b>	<b>4.00</b>	<b>15.45</b>	<b>13.20</b>	<b>11.07</b>	<b>9.56</b>
別 府 市	10.83	10.83								
杵 築 市	114.74		48.08	9.49	1.99					
国 東 市	408.51	79.38	99.32	61.76	23.87	4.00	15.45	13.20	11.07	9.56
姫 島 村										
日 出 町										
<b>中 部</b>	<b>884.47</b>	<b>413.26</b>	<b>243.99</b>	<b>39.38</b>	<b>7.40</b>	<b>19.94</b>	<b>12.00</b>	<b>18.22</b>	<b>9.60</b>	<b>1.30</b>
大 分 市	151.34		67.92	12.15	5.00	2.70	1.00	9.24	4.00	
臼 杵 市	321.02	147.08	101.58	20.03	2.40	17.24	5.00	4.90	4.30	
津 久 見 市	95.99	34.47	41.64	7.20			6.00	4.08	1.30	1.30
由 布 市	316.12	231.71	32.85							
<b>南 部</b>	<b>7,330.84</b>	<b>5,573.52</b>	<b>893.64</b>	<b>229.63</b>	<b>54.89</b>	<b>69.78</b>	<b>60.12</b>	<b>58.65</b>	<b>59.59</b>	<b>29.32</b>
佐 伯 市	7,330.84	5,573.52	893.64	229.63	54.89	69.78	60.12	58.65	59.59	29.32
<b>豊 肥</b>	<b>2,113.55</b>	<b>1,215.30</b>	<b>363.75</b>	<b>89.52</b>	<b>26.69</b>	<b>32.77</b>	<b>30.61</b>	<b>18.63</b>	<b>49.06</b>	<b>55.09</b>
竹 田 市	605.14	328.09	107.79	8.98	3.65	3.00	4.90	3.13	15.49	20.93
豊 後 大 野 市	1,508.41	887.21	255.96	80.54	23.04	29.77	25.71	15.50	33.57	34.16
<b>西 部</b>	<b>2,700.01</b>	<b>1,106.41</b>	<b>693.35</b>	<b>166.40</b>	<b>44.85</b>	<b>26.14</b>	<b>45.20</b>	<b>70.40</b>	<b>44.05</b>	<b>64.49</b>
日 田 市	1,277.91	326.78	358.81	122.32	37.46	24.14	40.90	53.99	34.08	55.91
九 重 町	508.08	318.93	136.45	16.40	2.00	2.00	4.30	12.39	9.97	1.98
玖 珠 町	914.02	460.70	198.09	27.68	5.39			4.02		6.60
<b>北 部</b>	<b>875.43</b>	<b>344.03</b>	<b>178.94</b>	<b>42.23</b>	<b>32.44</b>	<b>8.02</b>	<b>9.55</b>	<b>13.15</b>	<b>5.69</b>	<b>7.72</b>
中 津 市	651.56	241.52	127.06	33.89	23.44	4.37	7.36	13.15	5.69	7.72
豊 後 高 田 市	61.90		43.72	8.34	4.00	3.65	2.19			
宇 佐 市	161.97	102.51	8.16		5.00					
<b>大分北部流域</b>	<b>1,409.51</b>	<b>434.24</b>	<b>326.34</b>	<b>113.48</b>	<b>58.30</b>	<b>12.02</b>	<b>25.00</b>	<b>26.35</b>	<b>16.76</b>	<b>17.28</b>
<b>大分中部流域</b>	<b>2,998.02</b>	<b>1,628.56</b>	<b>607.74</b>	<b>128.90</b>	<b>34.09</b>	<b>52.71</b>	<b>42.61</b>	<b>36.85</b>	<b>58.66</b>	<b>56.39</b>
<b>大分西部流域</b>	<b>2,700.01</b>	<b>1,106.41</b>	<b>693.35</b>	<b>166.40</b>	<b>44.85</b>	<b>26.14</b>	<b>45.20</b>	<b>70.40</b>	<b>44.05</b>	<b>64.49</b>
<b>大分南部流域</b>	<b>7,330.84</b>	<b>5,573.52</b>	<b>893.64</b>	<b>229.63</b>	<b>54.89</b>	<b>69.78</b>	<b>60.12</b>	<b>58.65</b>	<b>59.59</b>	<b>29.32</b>
<b>合 計</b>	<b>14,438.38</b>	<b>8,742.73</b>	<b>2,521.07</b>	<b>638.41</b>	<b>192.13</b>	<b>160.65</b>	<b>172.93</b>	<b>192.25</b>	<b>179.06</b>	<b>167.48</b>

【資料】 森林整備センター大分水源林整備事務所

(単位: ha)

平成 20	平成 21	平成 22	平成 23	平成 24	平成 25	平成 26	平成 27	平成 28	平成 29	平成 30	令和 元	市町村名
<b>6.34</b>	<b>7.47</b>	<b>10.49</b>	<b>2.77</b>	<b>5.03</b>	<b>13.52</b>	<b>9.07</b>	<b>12.65</b>	<b>16.50</b>	<b>13.34</b>	<b>23.73</b>	<b>25.17</b>	<b>東 部</b>
												別 府 市
					3.52	5.19	1.11	7.98	2.09	18.63	<b>16.66</b>	杵 築 市
6.34	7.47	10.49	2.77	5.03	10.00	3.88	11.54	8.52	11.25	5.10	<b>8.51</b>	国 東 市
												姫 島 村
												日 出 町
<b>9.60</b>	<b>5.86</b>					<b>15.90</b>	<b>14.42</b>	<b>26.89</b>	<b>18.12</b>	<b>24.51</b>	<b>4.08</b>	<b>中 部</b>
						15.90	8.63	12.40		12.40		大 分 市
	1.79						5.79	6.45	2.56	1.90		白 杵 市
												津 久 見 市
9.60	4.07							8.04	15.56	10.21	<b>4.08</b>	由 布 市
<b>18.82</b>	<b>47.11</b>	<b>37.79</b>	<b>11.89</b>	<b>48.57</b>	<b>43.05</b>		<b>30.31</b>	<b>13.66</b>	<b>22.42</b>	<b>20.49</b>	<b>7.59</b>	<b>南 部</b>
18.82	47.11	37.79	11.89	48.57	43.05		30.31	13.66	22.42	20.49	<b>7.59</b>	佐 伯 市
<b>19.17</b>	<b>10.84</b>	<b>1.10</b>		<b>4.90</b>	<b>28.69</b>	<b>13.57</b>	<b>5.75</b>	<b>2.11</b>	<b>40.01</b>	<b>35.67</b>	<b>70.32</b>	<b>豊 肥</b>
15.27	6.35	1.10		4.90			5.75		22.78	15.60	<b>37.43</b>	竹 田 市
3.90	4.49				28.69	13.57		2.11	17.23	20.07	<b>32.89</b>	豊 後 大 野 市
<b>36.16</b>	<b>49.52</b>	<b>18.61</b>	<b>13.18</b>	<b>9.90</b>	<b>63.38</b>	<b>58.65</b>	<b>32.26</b>	<b>43.86</b>	<b>16.61</b>	<b>47.91</b>	<b>48.68</b>	<b>西 部</b>
35.82	34.31	14.07	3.18		23.95	13.20	17.12	21.85	9.08	23.18	<b>27.76</b>	日 田 市
	2.29										<b>1.37</b>	九 重 町
0.34	12.92	4.54	10.00	9.90	39.43	45.45	15.14	22.01	7.53	24.73	<b>19.55</b>	玖 珠 町
<b>26.63</b>	<b>41.14</b>	<b>18.75</b>	<b>9.11</b>		<b>51.00</b>	<b>30.56</b>	<b>14.24</b>	<b>1.80</b>	<b>4.76</b>	<b>6.03</b>	<b>29.64</b>	<b>北 部</b>
26.63	41.14	18.75	9.11		42.00	5.06	7.20	1.80		6.03	<b>29.64</b>	中 津 市
												豊 後 高 田 市
					9.00	25.50	7.04		4.76			宇 佐 市
<b>32.97</b>	<b>48.61</b>	<b>29.24</b>	<b>11.88</b>	<b>5.03</b>	<b>64.52</b>	<b>39.63</b>	<b>26.89</b>	<b>18.30</b>	<b>18.10</b>	<b>29.76</b>	<b>54.81</b>	<b>大分北部流域</b>
<b>28.77</b>	<b>16.70</b>	<b>1.10</b>		<b>4.90</b>	<b>28.69</b>	<b>29.47</b>	<b>20.17</b>	<b>29.00</b>	<b>58.13</b>	<b>60.18</b>	<b>74.40</b>	<b>大分中部流域</b>
<b>36.16</b>	<b>49.52</b>	<b>18.61</b>	<b>13.18</b>	<b>9.90</b>	<b>63.38</b>	<b>58.65</b>	<b>32.26</b>	<b>43.86</b>	<b>16.61</b>	<b>47.91</b>	<b>48.68</b>	<b>大分西部流域</b>
<b>18.82</b>	<b>47.11</b>	<b>37.79</b>	<b>11.89</b>	<b>48.57</b>	<b>43.05</b>		<b>30.31</b>	<b>13.66</b>	<b>22.42</b>	<b>20.49</b>	<b>7.59</b>	<b>大分南部流域</b>
<b>116.72</b>	<b>161.94</b>	<b>86.74</b>	<b>36.95</b>	<b>68.40</b>	<b>199.64</b>	<b>127.75</b>	<b>109.63</b>	<b>104.82</b>	<b>115.26</b>	<b>158.34</b>	<b>185.48</b>	<b>合 計</b>

## (2) 森林整備センター所有形態別造林契約実績

(単位: ha)

年 度	市町村有		財産区有		法人有		共 有		個人有		合 計	
	件数	面積	件数	面積	件数	面積	件数	面積	件数	面積	件数	面積
総数	107	2,952	1	15	147	3,727	203	5,571	413	5,277	871	17,542
昭和36～45年度 (1961～1970)	29	1,083	1	15	36	931	80	3,392	75	1,929	221	7,349
昭和46～55年度 (1971～1980)	23	859	0	0	14	793	22	651	69	829	128	3,132
昭和56～63年度 (1981～1988)	10	217	0	0	13	497	11	251	27	382	61	1,348
平成元年度 (1989)	6	104			0	0	2	43	1	5	9	153
平成2年度 (1990)	2	27			5	49	3	61	6	69	16	206
平成3年度 (1991)	1	5			3	89	2	36	3	26	9	156
平成4年度 (1992)	5	162			2	57			2	21	9	239
平成5年度 (1993)	2	70			1	56	8	160	12	110	23	396
平成6年度 (1994)	1	26			6	111	3	38	2	8	12	182
平成7年度 (1995)	1	33			6	135	8	110	9	106	24	383
平成8年度 (1996)					3	121	4	36	15	112	22	270
平成9年度 (1997)	3	30			3	33	7	113	11	112	24	287
平成10年度 (1998)	2	21			4	39	8	55	14	118	28	233
平成11年度 (1999)	1	15			1	27	10	106	13	120	25	267
平成12年度 (2000)					8	73	7	92	23	132	38	297
平成13年度 (2001)	1	22			4	76	2	35	20	115	27	248
平成14年度 (2002)	1	3			2	9	4	48	14	133	21	193
平成15年度 (2003)					2	23	2	29	3	42	7	94
平成16年度 (2004)	1	11			1	18	1	9	9	88	12	126
平成17年度 (2005)	3	30			2	21	1	68	16	171	22	290
平成18年度 (2006)	2	27			1	7			6	45	9	79
平成19年度 (2007)	1	6			1	26	3	33	7	69	12	134
平成20年度 (2008)	1	9			7	130	3	29	7	58	18	226
平成21年度 (2009)	1	62			1	7	6	84	2	18	10	171
平成22年度 (2010)					2	20					2	20
平成23年度 (2011)		13			2	62			1	8	3	83
平成24年度 (2012)												
平成25年度 (2013)	1	24			3	100		12	8	100	12	236
平成26年度 (2014)									2	31	2	31
平成27年度 (2015)	2	10			2	37	1	4	8	103	13	154
平成28年度 (2016)	1	9			3	55	2	12	5	53	11	129
平成29年度 (2017)	2	17			1	7	1	21	9	62	13	107
平成30年度 (2018)	1	18			3	42	2	43	9	53	15	156
令和元年度 (2019)	3	41			5	78			5	48	13	167

【資料】 森林整備センター大分水源林整備事務所

(注) 法人有とは森林組合、生産森林組合、会社等



## (3) 森林整備センター地種別・樹種別造林実績

(単位: ha)

年 度	総 数	地 種 別			樹 種 別					
		被害地 造林	拡大造林	複層林 樹下植栽 (再造林含)	す ぎ	ひ の き	ま つ	く ぬ ぎ	その他	計
<b>総 数</b>	<b>15,726</b>	<b>1,286</b>	<b>8,689</b>	<b>35</b>	<b>8,755</b>	<b>5,963</b>	<b>311</b>	<b>0</b>	<b>694</b>	<b>15,722</b>
昭和36～45年度 (1961～1970)	5,716	0	0	0	4,387	1,036	293	0	0	5,716
昭和46～55年度 (1971～1980)	3,192	169	3,023		1,469	1,698	18	0	6	3,192
昭和56～63年度 (1981～1988)	1,130	172	958	0	474	655	0	0	0	1,130
平成元年度 (1989)	154	13	141		49	106				154
平成2年度 (1990)	165	10	155		47	117				165
平成3年度 (1991)	160	10	150		41	119			1	160
平成4年度 (1992)	227	105	122		79	147			1	227
平成5年度 (1993)	251	110	141		74	172			5	251
平成6年度 (1994)	310	134	176		114	192			3	310
平成7年度 (1995)	381	154	227		138	236			7.65	381
平成8年度 (1996)	413	158	253	2	126	279			7.8	413
平成9年度 (1997)	215	29	184	2	70	137			6.9	215
平成10年度 (1998)	261	13	245	2	117	136			8.48	261
平成11年度 (1999)	239	9	230		106	127			6	239
平成12年度 (2000)	247	9	238		143	101			3	247
平成13年度 (2001)	176	2	174		80	90			5	176
平成14年度 (2002)	199	7	192		75	87			37	199
平成15年度 (2003)	178		178		85	56			37	178
平成16年度 (2004)	187	6	181		72	73			43	187
平成17年度 (2005)	195	7	188		62	92			41	195
平成18年度 (2006)	190	17	171	3	88	62			40	190
平成19年度 (2007)	187	14	171	2	75	71			40	187
平成20年度 (2008)	140	5	135		58	52			31	140
平成21年度 (2009)	172	33	135	5	86	47			40	172
平成22年度 (2010)	94	23	68	4	59	13			22	94
平成23年度 (2011)	37		37		17	10			10	37
平成24年度 (2012)	68	13	55		48	4			16	68
平成25年度 (2013)	139		137	2	84	18			37	139
平成26年度 (2014)	25		25		9	3			9	21
平成27年度 (2015)	110		110		73	2			35	110
平成28年度 (2016)	110	3	105	2	70	5			35	110
平成29年度 (2017)	115	5	108	2	70	4			41	115
平成30年度 (2018)	158	23	130	5	99	5			54	158
<b>令和元年度 (2019)</b>	<b>185</b>	<b>35</b>	<b>145</b>	<b>5</b>	<b>111</b>	<b>11</b>			<b>63</b>	<b>185</b>

【資料】 森林整備センター大分水源林整備事務所

(注) 法人有とは森林組合、生産森林組合、会社等

## 6 試験研究・普及指導

### (1) 農林水産研究指導センター 林業研究部の研究概要等

林業研究部は、平成17年度に農林水産部の農業、畜産、水産にかかる試験研究機関と統合され、「農林水産研究センター林業試験場」として、平成21年度には、商工労働部の日田産業工芸試験所と統合し林業・木材産業並びに家具・木覆等木工業界のニーズに対応した研究機関とする組織改正が行われた。

平成22年度には研究・指導体制の強化を目的に「農林水産研究指導センター林業研究部」として組織改編された。

林業研究部では、県土の保全、水源のかん養機能など安心して安全な県民生活の基盤となる森林と、環境に優しく再生可能な資源である木材を対象として、①育種、育林技術の開発、②環境を守る森林整備、③県産材の需要拡大を3本の研究目標として各種試験研究に取り組んでいる。

令和元年度は、増加する主伐・再造林に対応した省力的な植栽・保育による森林造成や森林保護、大径材利用による新たな建築部材や用途の開発による木材の高付加価値化・利用拡大など以下のような試験研究に取り組んだ。

#### 1 森林チーム

研究目標	試験研究課題	予算区分	研究期間	試験研究の概要
①育種、育林技術の開発	(1) 次世代の森林づくりに向けたヒノキ優良品種の選抜	県単	H29～R元	施業の低コスト化が図れ、強度性能や材色に優れた少花粉のヒノキ品種を選抜し、県内環境での成長を把握する。
	(2) スギ推奨品種さし木苗の増産に関する研究(II)	県単	H30～R2	再造林用苗木生産を円滑に進めるため、ミニ穂木活用技術、採穂台木の樹形誘導技術の開発並びに山採り穂木の品種同定支援を行う。
	(3) 成長に優れた苗木を活用した施業モデルの開発	外部資金受託	H30～R4	特定母樹等の成長に優れた品種から大苗を生産するためにコンテナ育苗や施肥技術を活用し、低コストな保育を実現するための施業体系を構築する。
	(4) 用土を用いない空中さし木法によるスギさし木苗生産方法の確立	外部資金受託	H30～R2	屋内でできる作業が簡単な方法で新たな発根・育苗技術によるコスト3割カットで生産量2倍の苗生産技術を開発する。
②環境を守る森林整備	(5) 再送林に欠かせないシカ害防除技術の確立	県単	H30～R2	シカ被害防止ネットへの侵入に対する対策と点検作業の省力化の検討、ツリーシェルター利用による被害対策効果の検証を行う。
	(6) スギ花粉発生源地域推定事業	受託(全林協)	R元	スギ花粉飛散量予測の精度向上や雄花生産量を把握するため、雄花着生状況を調査する。

#### 2 木材チーム

研究目標	試験研究課題	予算区分	研究期間	試験研究の概要
③県産材の需要拡大	(1) 県産スギ大径材の有効利用技術の開発	県単	R元～R3	今後供給量が増加するスギ大径材の有効利用を図るため、4丁取り、9丁取り製材と乾燥技術の確立、「抜け節」等の簡易補修技術の開発、薬材の注入性向上のための処理技術と製品開発に取り組む。
	(2) 一般流通材を用いた大断面柱材の開発	県単	H29～R元	建築基準法の改正に伴う中規模建築物への木材の需要拡大をめざし、県内の木材関係者が製造可能な一般流通材を組み合わせた「合わせ柱」を開発する。
	(3) 寸法安定性の高い高品質乾燥材生産技術の開発	県単	H30～R2	住宅・非住宅分野の木造化を推進するため、内部割れがなく寸法安定性の高い含水率15%の高品質乾燥材生産技術を確立する。
	(4) 非住宅分野の木造化に対応する大断面製材品の強度性能評価	県単	H30～R2	公共建築物など非住宅分野の建築物の木造化を促進するため、平角材や短辺が150mm以上の大断面材の乾燥方法や大きさ毎の強度性能を明らかにする。

### 3 企画指導担当

試験研究と行政及び地域との連携を強化し、現地に即した試験研究課題の組み立てや成果の公表を効率的に進めるため、年報、研究報告、技術マニュアル及び機関誌「林研だより」等の発行をはじめ、関係者を対象とした研究発表会、研修・講習会を開催し、研究成果の普及や技術指導を推進した。

また、県下の学生等に対する森林・林業・木材産業の技術や知識の講義など、将来の農林業者の担い手の育成にも努めた。

さらに、木履・家具工業界の企業自らが技術の高度化や新技術の開発など、競争力を高めるための技術相談、機器貸付及び実践的な技術研修を行った。

企業支援		内 容	年度別実績（件数）			
			H28	H29	H30	R元
項	依頼試験	木竹材製品製造業等の依頼試験（家具・集成材等の各種強度試験）	103	94	44	22
目	機械貸付	製品開発や新事業創出を支援するための貸付け（自動一面鉋盤等）	538	577	593	569

(2) 農林水産研究指導センター 林業研究部きのこグループの研究概要等

きのこグループは、平成 17 年度に、「農林水産研究センターきのこ研究所」に、また平成 22 年度には「農林水産研究指導センター林業研究部きのこグループ」として組織改編が行われた。

きのこグループでは、シイタケをはじめとするきのこ生産者の経営安定と中山間地域の振興に資するため、きのこ生産の低コスト化、高品質化及び生産性の向上を図るための栽培技術の改善・開発や品種の改良・開発等の実践的研究を行うとともに、これらに基づく普及指導の充実強化に努めている。

令和元年度の主な試験研究並びに指導業務概要は次のとおりである。

1 きのこチーム

研究目標	試験研究課題	予算区分	研究期間	試験研究の概要
①乾シイタケ栽培技術の改善開発	(1) 原木シイタケの単収向上を目指した2年目発生操作技術の確立	県単	H29 ～R2	乾シイタケは、ほだ木伏せ込み量の減少による生産量の減少が懸念されている。今後生産量の維持・拡大を図るには、単収向上を目指した栽培技術の確立が求められている。しかし、近年2年目の発生量の減少傾向が顕著となり、生産者、普及員、関係団体から原因の解明と対策が求められていることから、2年目の発生量の増加を図る発生操作技術を確立する。
	(2) 温暖化に対応した乾シイタケ栽培技術の開発	県単	H30 ～R3	乾シイタケ栽培は、原木伐採跡地に伏せ込んだほだ木を2夏経過後、ほだ起こしを行なうが、近年夏の異常高温の影響で、笠木の薄くなる2年目に高温障害を受けることから、1年起こしの方法を検討し、効率的な発生操作技術の確立を図る。
②乾シイタケの機能性	(1) 乾シイタケの機能性成分増加技術の確立	県単	R元 ～R3	乾シイタケの家庭消費量が減少する中、機能性をPRした商品開発が必要である。乾シイタケの機能性成分の増加に効果的な乾燥方法や紫外線等の照射方法を検討し、商品開発に活用できる数値データの蓄積を図る。
③菌床栽培技術の改善開発	(1) LEDを活用した菌床シイタケ栽培技術の改善	県単	H30 ～R2	菌床シイタケ栽培は、生産コストの削減が大きな課題であることから、培養期間の短縮を目的としたLED照射管理技術の確立を図る。
④有用きのこ類の品種改良	(1) 大分県の気象条件に適合した乾シイタケ品種の育成	県単	R元 ～R4	近年の気候変動により乾シイタケの発生量が減少する傾向が見られる。本県の地域条件に適合したオリジナル品種を育成するとともに、種菌メーカー育成系統の特性評価を実施することで、品種開発の効率化を図る。
	(2) マーカー利用選抜による気候変動に適合した菌床シイタケ品種の開発	委託	H28 ～R2	マーカー選抜した交配株の温度特性を小型菌床試験で調査し、地球温暖化に対応した品種開発を効率的に行う方法を確立する。
⑤育種の効率的技術の改善開発	(1) 有用きのこ類の遺伝子収集及び保存	県単	H元 ～	育種素材及び新規栽培きのこの基礎材料を収集検索する。

## 2 企画指導担当

指導項目	指導概要
普及指導	<p>1 生産者の指導            県内のシイタケ生産者を対象に「大分しいたけ源兵衛塾」を開催し、技術向上研修を行うとともに、生産現地における事例研修や研究発表による生産指導を行った。            また、新規参入者を確保するための研修会や現地での栽培技術指導等を行った。            (1) 大分しいたけ源兵衛塾研修 (2) 原木しいたけ新規参入者研修            (3) シイタケ栽培技術向上研修会 (4) 生シイタケ発生技術指導 等</p> <p>2 指導者の養成            県内で指導的立場にある県・生産者団体等の技術者を対象に、椎茸等の栽培技術改善や病害虫対策についての研修を行った。            (1) 林業普及指導員研修 (2) 生産団体等の指導者研修 等</p> <p>3 一般県民に対する指導及びPR            視察者に対し、きのこに関する基礎知識等の普及指導を行った。            また、きのこの効用、消費拡大等の啓発も併せて行った。</p>
情報収集及び提供	<p>1 各種調査及び情報収集            きのこ類の栽培に必要な気象状況や病害虫の発生状況等について調査するとともに、生産者からの地域情報等を収集した。            (1) 各種調査（気象、病害虫、市況）の実施            (2) 栽培、経営に関する情報の収集            (3) 県外情報の収集 等</p> <p>2 情報の発信及び提供            きのこ類の栽培技術や経営の改善に資するため、研究の成果やその他の収集情報を「くらんぷ」等により適宜提供した。            (1) 広域普及員情報の発行 (2) 情報誌「くらんぷ」の発行            (3) ホームページによる情報提供 等</p>

## (3) 林研グループの状況

(単位：人)

年 度 お よ び 市 町 村	総 数		男		女	
	グループ数	会 員 数	グループ数	会 員 数	グループ数	会 員 数
平成18年度(2006)	42	455	38	411	4	44
平成19年度(2007)	39	436	35	392	4	44
平成20年度(2008)	39	426	35	383	4	43
平成21年度(2009)	38	423	34	380	4	43
平成22年度(2010)	37	415	33	376	4	39
平成23年度(2011)	26	412	24	370	2	42
平成24年度(2012)	36	410	32	371	4	39
平成25年度(2013)	36	401	32	362	4	39
平成26年度(2014)	36	389	32	350	4	39
平成27年度(2015)	34	345	31	320	3	25
平成28年度(2016)	33	332	30	307	3	25
平成29年度(2017)	31	310	29	289	2	21
平成30年度(2018)	28	309	26	288	2	21
<b>令和元年度(2019)</b>	<b>26</b>	<b>291</b>	<b>24</b>	<b>270</b>	<b>2</b>	<b>21</b>
<b>東 部</b>	<b>4</b>	<b>26</b>	<b>4</b>	<b>26</b>	-	-
別 府 市	1	12	1	12	-	-
杵 築 市	-	-	-	-	-	-
国 東 市	3	14	3	14	-	-
姫 島 村	-	-	-	-	-	-
日 出 町	-	-	-	-	-	-
<b>中 部</b>	<b>4</b>	<b>40</b>	<b>4</b>	<b>40</b>	-	-
大 分 市	-	-	-	-	-	-
白 杵 市	1	22	1	22	-	-
津 久 見 市	-	-	-	-	-	-
由 布 市	3	18	3	18	-	-
<b>南 部</b>	<b>6</b>	<b>91</b>	<b>5</b>	<b>76</b>	<b>1</b>	<b>15</b>
佐 伯 市	6	91	5	76	1	15
<b>豊 肥</b>	<b>6</b>	<b>69</b>	<b>5</b>	<b>63</b>	<b>1</b>	<b>6</b>
竹 田 市	2	13	1	7	1	6
豊 後 大 野 市	4	56	4	56	-	-
<b>西 部</b>	<b>3</b>	<b>37</b>	<b>3</b>	<b>37</b>	-	-
日 田 市	1	19	1	19	-	-
九 重 町	1	6	1	6	-	-
玖 珠 町	1	12	1	12	-	-
<b>北 部</b>	<b>3</b>	<b>28</b>	<b>3</b>	<b>28</b>	-	-
中 津 市	-	-	-	-	-	-
豊 後 高 田 市	1	3	1	3	-	-
宇 佐 市	2	25	2	25	-	-
<b>大 分 北 部 流 域</b>	<b>7</b>	<b>54</b>	<b>7</b>	<b>54</b>	-	-
<b>大 分 中 部 流 域</b>	<b>10</b>	<b>109</b>	<b>9</b>	<b>103</b>	<b>1</b>	<b>6</b>
<b>大 分 西 部 流 域</b>	<b>3</b>	<b>37</b>	<b>3</b>	<b>37</b>	-	-
<b>大 分 南 部 流 域</b>	<b>6</b>	<b>91</b>	<b>5</b>	<b>76</b>	<b>1</b>	<b>15</b>
<b>県 計</b>	<b>26</b>	<b>291</b>	<b>24</b>	<b>270</b>	<b>2</b>	<b>21</b>

【資料】 林務管理課「林研グループ実態調査」

(令和2年3月31日現在)

## (4) 指導林家等認定状況

(単位：人)

年 度	指 導 林 家	グリーン マイスター	林業作業士 (FW)	現場管理 責任者 (FL)	総括現場管理 責任者 (FM)	林業普及指導員 協力
平成14年度 (2002)	28	9	-	-	-	40
平成15年度 (2003)	28	8	-	-	-	40
平成16年度 (2004)	28	9	-	-	-	38
平成17年度 (2005)	28	7	-	-	-	38
平成18年度 (2006)	28	6	-	-	-	42
平成19年度 (2007)	28	8	-	-	-	42
平成20年度 (2008)	28	8	-	-	-	36
平成21年度 (2009)	28	9	-	-	-	37
平成22年度 (2010)	28	8	-	-	-	36
平成23年度 (2011)	27	-	104	-	-	35
平成24年度 (2012)	27	-	16	9	2	32
平成25年度 (2013)	27	-	14	3	4	32
平成26年度 (2014)	27	-	15	1	2	31
平成27年度 (2015)	27	-	12	7	1	31
平成28年度 (2016)	27	-	13	14	4	28
平成29年度 (2017)	27	-	12	16	4	33
平成30年度 (2018)	27	-	12	7	-	33
<b>令和元年度 (2019)</b>	<b>26</b>	<b>-</b>	<b>18</b>	<b>17</b>	<b>7</b>	<b>33</b>

【資料】 林務管理課

FW～FMは「研修終了年」ではなく「登録年」で記載

## (5) 林業機械器具保有状況

年 度	索 道 (重力式)	索 道 (動力式)	単線循環式 軽 架 線	小型集材機 10PS未満	大型集材機 10PS以上	林内作業車	ホイール トラクター
平成17年度 (2005)	3	95	24	276	149	3,627	13
平成18年度 (2006)	5	60	14	231	154	2,153	7
平成19年度 (2007)	5	59	14	233	151	2,151	10
平成20年度 (2008)	4	60	14	229	153	2,107	9
平成21年度 (2009)	10	56	14	228	159	2,098	9
平成22年度 (2010)	10	56	12	230	153	2,092	9
平成23年度 (2011)	9	55	12	224	144	2,093	9
平成24年度 (2012)	9	53	12	225	137	2,085	9
平成25年度 (2013)	9	54	12	222	137	1,713	9
平成26年度 (2014)	9	53	12	222	137	1,746	9
平成27年度 (2015)	9	37	10	174	128	1,454	6
平成28年度 (2016)	9	44	-	81	91	988	4
平成29年度 (2017)	6	14	-	30	32	593	2
平成30年度 (2018)	6	14	-	23	32	598	2
<b>令和元年度 (2019)</b>	<b>6</b>	<b>12</b>	<b>-</b>	<b>15</b>	<b>28</b>	<b>618</b>	<b>2</b>

【資料】 林務管理課 「林業機械保有状況調査」

## (6) 保有形態別林業機械器具の状況

形 態	索 道 (重力式)	索 道 (動力式)	単線循環式 軽 架 線	小型集材機 10PS未満	大型集材機 10PS以上	林内作業車	ホイール トラクター
地方公共団体	-	-	-	-	-	1	-
学 校	-	-	-	-	-	-	-
会 社	1	6	-	5	22	47	2
森 林 組 合	-	2	-	1	2	4	-
その他組合	5	-	-	-	1	11	-
研 究 機 関	-	-	-	-	-	-	-
集 落	-	-	-	-	-	-	-
個 人	-	4	-	9	3	555	-
<b>総 数</b>	<b>6</b>	<b>12</b>	<b>-</b>	<b>15</b>	<b>28</b>	<b>618</b>	<b>2</b>

【資料】 林務管理課 「林業機械保有状況調査」 令和2年3月31日現在



(単位：台)

クローラ トラクター	バックホウ	トラクター ショベル	フォークリフト・ フォークローダ <sup>※</sup>	クレーン	チェーンソー	刈払機	動力枝打機
26	73	6	214	128	13,253	13,578	121
24	86	-	133	115	11,564	12,518	144
24	95	2	149	122	11,612	12,523	156
30	87	-	153	165	11,501	12,416	159
28	93	-	154	146	11,475	12,494	127
27	94	1	184	150	11,485	12,475	138
30	106	1	135	148	11,450	12,387	127
32	92	1	113	148	11,417	12,336	129
31	85	1	173	124	10,327	11,324	131
31	84	1	125	111	10,321	11,327	131
23	88	2	52	88	8,984	9,013	94
15	82	3	44	89	9,041	9,030	72
2	69	1	42	52	3,466	3,463	14
3	75	1	46	52	3,477	3,461	17
<b>3</b>	<b>78</b>	<b>1</b>	<b>31</b>	<b>52</b>	<b>3,479</b>	<b>3,492</b>	<b>14</b>

(単位：台)

クローラ トラクター	バックホウ	トラクター ショベル	フォークリフト・ フォークローダ <sup>※</sup>	クレーン	チェーンソー	刈払機	動力枝打機
-	-	-	-	-	6	5	-
-	-	-	-	-	-	-	-
3	34	-	13	16	468	257	13
-	12	-	17	8	135	99	1
-	-	-	-	1	58	51	-
-	-	-	-	-	-	-	-
-	-	-	-	-	-	-	-
-	32	1	1	27	2,812	3,080	-
<b>3</b>	<b>78</b>	<b>1</b>	<b>31</b>	<b>52</b>	<b>3,479</b>	<b>3,492</b>	<b>14</b>

## (7) 高性能林業機械等保有状況

(単位：台)

年 度	スキッド	フェラー ハンチャ	プロセッサ	ハーベスタ	フォワーダ	タリヤーダ	スイング ヤーダ	その他 高性能	合 計
平成17年度 (2005)	7	—	28	25	28	7	17		112
平成18年度 (2006)	7	—	31	30	31	8	17		124
平成19年度 (2007)	4	—	21	38	37	7	16		123
平成20年度 (2008)	3	—	23	41	37	6	19		129
平成21年度 (2009)	3	—	25	42	43	6	21		140
平成22年度 (2010)	2	—	28	48	51	4	17		150
平成23年度 (2011)	2	—	29	55	50	4	23		163
平成24年度 (2012)	2	—	34	55	54	2	26	1	174
平成25年度 (2013)	2	1	39	62	71	3	27	12	217
平成26年度 (2014)	2	1	49	74	76	3	32	23	260
平成27年度 (2015)	3	1	57	81	88	2	32	46	310
平成28年度 (2016)	3	3	56	95	110	2	36	47	352
平成29年度 (2017)	2	1	64	96	116	3	39	48	369
平成30年度 (2018)	2	2	67	96	122	2	41	66	398
令和元年度 (2019)	2	2	68	97	131	2	41	72	415
大分北部流域	2	—	8	13	21	—	2	3	49
大分中部流域	—	1	29	25	52	1	12	36	156
大分西部流域	—	1	17	51	52	1	13	22	157
大分南部流域	—	—	14	8	6	—	14	11	53

【資料】 林務管理課

### Ⅲ 林産物の需要拡大と加工・流通の合理化

- 1 素 材 生 産
- 2 木 材 需 給
- 3 木 材 産 業
- 4 特 用 林 産

# 1 素材生産

## (1) 樹種別素材生産量

(単位：千m<sup>3</sup>)

年次	総数	針葉樹						広葉樹
		総数	すぎ	ひのき	まつ	もみ・つが	その他	
平成18年(2006)	730	723	618	105	0	0	0	7
平成19年(2007)	862	854	762	91	0	0	1	8
平成20年(2008)	791	785	707	76	2	0	0	6
平成21年(2009)	734	727	596	111	20	0	0	7
平成22年(2010)	752	745	648	96	1	0	0	7
平成23年(2011)	874	864	733	131	0	0	0	10
平成24年(2012)	895	884	764	119	1	0	0	11
平成25年(2013)	928	918	765	151	2	0	0	10
平成26年(2014)	963	947	785	159	3	0	0	16
平成27年(2015)	945	934	793	141	0	0	0	11
平成28年(2016)	973	971	825	134	—	—	12	2
平成29年(2017)	981	967	822	146	—	—	0	14
平成30年(2018)	1,075	1,061	898	163	—	—	—	14
令和元年(2019)	<b>1,148</b>	<b>1,138</b>	<b>942</b>	<b>196</b>	—	—	—	<b>10</b>

【資料】 農林水産省大臣官房統計部「木材需給報告書」「木材統計」

## (2) 用途別素材生産量

(単位：千m<sup>3</sup>)

年次	総数	製材用	合板用	チップ用	パルプ用	その他用
平成18年(2006)	730	718	0	12	—	—
平成19年(2007)	862	812	28	22	—	—
平成20年(2008)	791	745	25	21	—	—
平成21年(2009)	734	691	21	22	—	—
平成22年(2010)	752	694	38	20	—	—
平成23年(2011)	874	766	77	31	—	—
平成24年(2012)	895	785	62	48	—	—
平成25年(2013)	928	809	85	34	—	—
平成26年(2014)	963	798	111	54	—	—
平成27年(2015)	945	828	80	37	—	—
平成28年(2016)	973	808	118	47	—	—
平成29年(2017)	981	830	100	51	—	—
平成30年(2018)	1,075	912	129	34	—	—
令和元年(2019)	<b>1,148</b>	<b>923</b>	<b>200</b>	<b>25</b>	—	—

【資料】 農林水産省大臣官房統計部「木材需給報告書」「木材統計」

## (3) 生産主体別素材生産量

(単位：千m<sup>3</sup>)

年次	総数	国有林			民有林		
		総数	針葉樹	広葉樹	総数	針葉樹	広葉樹
平成8年 (1996)	887	29	26	3	858	831	27
9 (1997)	824	21	19	2	803	781	22
10 (1998)	716	30	27	3	686	681	5
11 (1999)	725	47	46	1	678	673	5
12 (2000)	682	24	24	0	658	651	7
平成13年次以降該当データなし							

【資料】 農林水産省大臣官房統計部「木材需給報告書」

(注) 平成13年次以降データなし

## 2 木材需給

### (1) 木材需給の推移

年次	供給				需要			
	総数	県内産	他県産	外材	総数	県内需要量		
						総数	製材用	パルプ用
平成18年(2006)	936	730	121	85	936	741	727	—
平成19年(2007)	1,047	862	136	49	1,047	761	742	—
平成20年(2008)	956	791	130	35	956	714	692	—
平成21年(2009)	912	734	154	24	912	704	682	—
平成22年(2010)	948	752	180	16	948	725	704	—
平成23年(2011)	1,086	874	191	21	1,086	800	770	—
平成24年(2012)	1,123	895	210	18	1,123	827	792	—
平成25年(2013)	1,183	928	241	14	1,183	845	818	—
平成26年(2014)	1,204	963	230	11	1,204	864	824	—
平成27年(2015)	1,145	945	190	10	1,145	810	773	—
平成28年(2016)	1,196	973	211	12	1,196	797	763	—
平成29年(2017)	1,232	981	241	10	1,232	840	804	—
平成30年(2018)	1,329	1,075	248	6	1,329	822	793	—
令和元年(2019)	<b>1,397</b>	<b>1,148</b>	<b>241</b>	<b>8</b>	<b>1,397</b>	<b>880</b>	<b>745</b>	—

【資料】 農林水産省大臣官房統計部「木材需給報告書」「木材統計」

注) 表中のXは、個人、法人又はその他の団体の個々の秘密に属する事項を秘匿するため、

### (2) 用途別・材種別木材需要量の推移

年次	総数					国産材		
	計	製材用	パルプ木材チップ用	合板用	その他用	計	製材用	パルプ木材チップ用
平成18年(2006)	741	727	X	X	—	656	644	X
平成19年(2007)	761	742	19	—	—	712	693	19
平成20年(2008)	714	692	22	—	—	679	657	22
平成21年(2009)	704	682	22	—	—	680	658	22
平成22年(2010)	725	704	21	—	—	709	688	21
平成23年(2011)	800	770	30	—	—	779	749	30
平成24年(2012)	827	792	35	—	—	809	792	35
平成25年(2013)	845	818	27	—	—	831	804	27
平成26年(2014)	864	824	40	—	—	853	813	40
平成27年(2015)	810	773	37	—	—	800	763	37
平成28年(2016)	797	763	34	—	—	785	751	34
平成29年(2017)	840	804	36	—	—	830	794	36
平成30年(2018)	822	793	29	—	—	816	787	29
令和元年(2019)	<b>880</b>	<b>745</b>	<b>X</b>	<b>X</b>	—	<b>872</b>	<b>737</b>	<b>X</b>

【資料】 農林水産省大臣官房統計部「木材需給報告書」「木材統計」

注) 表中のXは、個人、法人又はその他の団体の個々の秘密に属する事項を秘匿するため、

(単位：千m<sup>3</sup>)

			県外移出量
木材チップ用	合板用	その他用	
X	X	—	195
19	—	—	286
22	—	—	242
22	—	—	208
21	—	—	223
30	—	—	286
35	—	—	296
27	—	—	338
40	—	—	340
37	—	—	335
34	—	—	399
36	—	—	392
29	—	—	507
<b>X</b>	<b>X</b>	—	<b>517</b>

統計数値を公表しないもの

(単位：千m<sup>3</sup>)

		外 材					国産材の ウエイト
合板用	その他用	計	製材用	パルプ木材 チップ用	合板用	その他用	
X	—	85	83	X	X	—	88.5%
—	—	49	49	—	—	—	93.6%
—	—	35	35	—	—	—	95.1%
—	—	24	24	—	—	—	96.6%
—	—	16	16	—	—	—	97.8%
—	—	21	21	—	—	—	97.4%
—	—	18	18	—	—	—	97.8%
—	—	14	14	—	—	—	98.3%
—	—	11	11	0	—	—	98.7%
—	—	10	10	—	—	—	98.8%
—	—	12	12	—	—	—	98.4%
—	—	10	10	—	—	—	98.8%
—	—	6	6	—	—	—	99.2%
<b>X</b>	—	<b>8</b>	<b>8</b>	—	—	—	<b>99.1%</b>

統計数値を公表しないもの

## (3) 素材価格

(単位：円/m<sup>3</sup>)

年次	国産材 (中丸太)			外材							
	す	ぎ	ひのき	ま	つ	ラワン材	米	つ	が	米	マツ
平成18年(2006)	11,500	23,400	23,000	—	—	—	20,900	—	—	28,200	—
平成19年(2007)	12,200	20,000	—	—	—	—	23,800	—	—	—	—
平成20年(2008)	11,600	18,800	—	—	—	—	26,400	—	—	—	—
平成21年(2009)	9,100	17,100	—	—	—	—	22,100	—	—	—	—
平成22年(2010)	11,600	17,900	—	—	—	—	22,200	—	—	—	—
平成23年(2011)	11,600	17,800	—	—	—	—	24,000	—	—	—	—
平成24年(2012)	10,500	14,700	—	—	—	—	24,000	—	—	—	—
平成25年(2013)	12,400	18,000	—	—	—	—	—	—	—	—	—
平成26年(2014)	13,800	17,700	—	—	—	—	—	—	—	—	—
平成27年(2015)	13,100	17,300	—	—	—	—	—	—	—	—	—
平成28年(2016)	13,000	17,400	—	—	—	—	—	—	—	—	—
平成29年(2017)	13,100	18,100	—	—	—	—	—	—	—	—	—
平成30年(2018)	13,600	18,400	—	—	—	—	—	—	—	—	—
令和元年(2019)	13,500	18,100	—	—	—	—	—	—	—	—	—

【資料】 農林水産省大臣官房統計部「木材需給報告書」「木材価格」

## (4) 製材品価格 (全国)

(単位：円/m<sup>3</sup>)

年次	す		ぎ		ひのき		米		つ		が	
	す	ぎ	す	ぎ	す	ぎ	す	ぎ	す	ぎ	K	D
平成18年(2006)	—	41,700	—	—	67,300	—	—	—	52,900	—	—	55,200
平成19年(2007)	—	42,700	—	—	69,700	—	—	—	—	—	—	60,800
平成20年(2008)	—	42,400	—	—	67,900	—	—	—	—	—	—	61,500
平成21年(2009)	—	41,700	—	—	66,300	—	—	—	—	—	—	59,700
平成22年(2010)	—	41,600	—	—	64,900	—	—	—	—	—	—	60,100
平成23年(2011)	—	43,600	—	—	66,600	—	—	—	—	—	—	63,800
平成24年(2012)	—	42,700	—	—	64,600	—	—	—	—	—	—	62,400
平成25年(2013)	—	48,600	—	—	73,000	—	—	—	—	—	—	62,700
平成26年(2014)	—	58,200	—	—	82,600	—	—	—	—	—	—	69,400
平成27年(2015)	—	58,100	—	—	78,600	—	—	—	—	—	—	65,100
平成28年(2016)	—	57,400	—	—	79,300	—	—	—	—	—	—	65,100
平成29年(2017)	—	57,600	—	—	80,300	—	—	—	—	—	—	66,200
平成30年(2018)	—	61,200	—	—	76,600	—	—	—	—	—	—	66,500
令和元年(2019)	—	61,900	—	—	76,900	—	—	—	—	—	—	66,700

【資料】 農林水産省大臣官房統計部「木材需給報告書」「木材価格」

(10.5角×3m 2級)





### 3 木材産業

#### A 原木市場

##### (1) 素材取扱量

年次	市場数	総数（取扱量）	森林組合系統		木協系統	
			取扱量	割合	取扱量	割合
平成18年(2006)	17	630,521	257,368	41	79,221	12
平成19年(2007)	17	717,095	292,640	41	81,535	11
平成20年(2008)	17	687,734	276,003	40	82,594	12
平成21年(2009)	17	632,034	277,492	44	57,165	9
平成22年(2010)	16	700,355	306,023	44	48,737	7
平成23年(2011)	16	789,660	349,590	44	50,665	7
平成24年(2012)	16	729,568	319,742	44	42,913	6
平成25年(2013)	16	763,380	347,748	46	46,510	6
平成26年(2014)	16	887,106	374,853	42	53,140	6
平成27年(2015)	16	935,154	359,313	38	47,493	5
平成28年(2016)	16	951,256	335,281	35	47,460	5
平成29年(2017)	16	981,287	355,905	36	47,197	5
平成30年(2018)	16	1,118,974	365,391	33	41,817	4
<b>令和元年(2019)</b>	<b>16</b>	<b>1,314,633</b>	<b>414,606</b>	<b>32</b>	<b>57,516</b>	<b>4</b>

【資料】 林産振興室「木材需給動向調査」

#### B 製材工場

##### (1) 階層別製材工場の状況

年次	出力規模別工場数（工場）						機械出力	
	総数	7.5～ 22.5KW	22.5～ 37.5KW	37.5～ 75.0KW	75.0～ 150.0KW	150.0KW 以上	総数	数
平成18年(2006)	228	22	46	86	31	43	22,327	
平成19年(2007)	213	24	41	76	34	38	21,833	
平成20年(2008)	206	23	36	75	34	38	20,771	
平成21年(2009)	195	27	30	65	35	38	22,248	
平成22年(2010)	180	23	34	56	33	34	19,258	
平成23年(2011)	173	23	34	51	30	35	20,814	
平成24年(2012)	168	22	34	47	28	37	22,378	
平成25年(2013)	160	19	33	44	29	35	22,497	
平成26年(2014)	160	17	32	45	30	36	22,736	
平成27年(2015)	152	16	31	41	29	35	20,965	
平成28年(2016)	148	18	32	39	25	21	20,255	

年次	出力規模別工場数（工場）				機械出力	
	総数	7.5～ 75.0KW	75.0～ 300.0KW	300.0KW 以上	総数	数
平成29年(2017)	144	85		46	13	20,238
平成30年(2018)	125	69		41	15	19,949
<b>令和元年(2019)</b>	<b>124</b>	<b>73</b>		<b>39</b>	<b>12</b>	<b>18,711</b>

【資料】 農林水産省大臣官房統計部「木材需給報告書」「木材統計」

(注1) 従業員数、素材需要量及び製材品生産量については、12月操業工場を掲上。

(注2) 平成29年度から、工場の出力規模の区分が変更された。

(単位：m<sup>3</sup>)

民間

取扱量	割合
293,931	47
342,920	48
329,137	48
297,376	47
345,595	49
389,405	49
366,915	50
369,122	48
459,112	52
528,348	57
568,515	60
578,186	59
711,766	64
<b>842,511</b>	<b>64</b>

数 (KW)		従業員数 (人)		素材消費量		製材品出荷量		
1 当	工場 あたり	総 数	1 当	工場 あたり	総数(千m <sup>3</sup> )	1 工場 あたり(m <sup>3</sup> )	総数(千m <sup>3</sup> )	1 工場 あたり(m <sup>3</sup> )
98		1,364	6.0		720	3,158	493	2,162
103		1,344	6.3		728	3,418	467	2,192
101		1,301	6.3		688	3,340	437	2,121
114		1,189	6.1		677	3,472	414	2,123
107		1,073	6.0		700	3,889	438	2,433
120		1,143	6.6		754	4,358	457	2,642
133		1,140	6.8		773	4,601	463	2,756
141		1,078	6.7		827	5,169	480	3,000
142		1,182	7.5		823	5,150	489	3,056
138		1,054	6.9		767	5,046	454	2,987
137		974	6.6		753	5,088	438	2,959

数 (KW)		従業員数 (人)		素材消費量		製材品出荷量		
1 当	工場 あたり	総 数	1 当	工場 あたり	総数(千m <sup>3</sup> )	1 工場 あたり(m <sup>3</sup> )	総数(千m <sup>3</sup> )	1 工場 あたり(m <sup>3</sup> )
141		—	—		791	5,493	446	3,097
160		—	—		778	6,224	434	3,472
<b>151</b>		<b>—</b>	<b>—</b>		<b>734</b>	<b>5,919</b>	<b>392</b>	<b>3,161</b>

## (2) 国産材・外材入荷別工場数

(単位：工場)

年次	総数	国産材のみ	国産材と外材			外材のみ
			総数	国産材が 50%以上	外材が 50%以上	
平成元年(1989)	374	238	101	63	38	35
平成2年(1990)	364	232	101	56	45	31
平成3年(1991)	335	211	93	50	43	31
平成4年(1992)	364	239	98	61	37	27
平成5年(1993)	344	228	92	59	33	24
平成6年(1994)	349	243	83	52	31	23
平成7年(1995)	345	243	75	47	28	27
平成8年(1996)	342	241	75	49	26	26
平成9年(1997)	320	233	64	39	25	23
平成10年(1998)	302	224	60	32	28	17
平成11年(1999)	289	212	57	33	24	19
平成12年(2000)	271	192	60	40	20	19
平成13年(2001)	246	191	42	23	19	13
平成14年(2002)	242	193	38	22	16	11
平成15年(2003)	235	185	37	21	16	13
平成16年(2004)	235	194	32	20	12	9
平成17年(2005)	235	187	37	24	13	11
平成18年(2006)	228	190	28	23	5	10
平成19年(2007)	213	174	30	23	7	9
平成20年(2008)	206	172	30	23	7	4
平成21年(2009)	194	162	23	16	7	9
平成22年(2010)	180	154	24	17	7	2
平成23年(2011)	173	148	22	16	6	3
平成24年(2012)	168	145	20	14	6	3
平成25年(2013)	160	138	21	14	7	1
平成26年(2014)	160	140	20	12	8	0
平成27年(2015)	152	132	14	11	3	6
平成28年(2016)	147	135	7	5	2	5
平成29年(2017)	144	136	3	3	—	9
平成30年(2018)	125	117	8	7	1	—
<b>令和元年(2019)</b>	<b>124</b>	<b>105</b>	<b>19</b>			<b>—</b>

【資料】 農林水産省大臣官房統計部「木材需給報告書」「木材統計」

(注) 令和2(2020)年4月時点未発表(令和元年年次国産材と外材内訳)



(3) 製材品用途別出荷量

年次	総数	建築用材		土木建設用材		木箱仕組板	
		数量	割合	数量	割合	数量	割合
平成18年(2006)	559	463	83%	13	2%	7	1%
平成19年(2007)	517	435	84%	13	3%	9	2%
平成20年(2008)	502	408	81%	12	2%	4	1%
平成21年(2009)	414	385	93%	16	4%	2	0%
平成22年(2010)	438	400	91%	17	4%	4	1%
平成23年(2011)	457	421	92%	16	4%	4	1%
平成24年(2012)	463	436	94%	14	3%	3	1%
平成25年(2013)	480	455	94%	19	4%	1	1%
平成26年(2014)	489	462	94%	23	4%	2	1%
平成27年(2015)	454	418	92%	22	5%	10	2%
平成28年(2016)	438	396	90%	22	5%	10	2%
平成29年(2017)	446	396	89%	34	8%	13	3%
平成30年(2018)	434	398	92%	19	4%	13	3%
令和元年(2019)	392	345	88%	18	4%	22	6%

【資料】 農林水産省大臣官房統計部「木材需給報告書」「木材統計」

(4) 製材品出荷先別出荷量

(単位：千m<sup>3</sup>)

年次	総数	自 県	他 県
平成18年(2006)	493	154	339
平成19年(2007)	467	159	308
平成20年(2008)	437	122	315
平成21年(2009)	414	125	289
平成22年(2010)	438	103	335
平成23年(2011)	457	92	365
平成24年(2012)	463	86	377
平成25年(2013)	480	100	380
平成26年(2014)	489	102	387
平成27年(2015)	454	93	361
平成28年(2016)	438	115	323
平成29年(2017)	433	116	317
平成30年(2018)	432	91	341
令和元年(2019)			

【資料】 農林水産省大臣官房統計部「木材需給報告書」「木材統計」

(注) 平成29年次以降は、出荷量のうち販売量のみの計上となる。

(単位：千m<sup>3</sup>)

その他用材		人工乾燥材	
数	割合	数	割合(総数 に対して)
10	2%	66	12%
10	2%	50	10%
13	3%	65	13%
11	3%	69	17%
17	4%	112	26%
16	3%	127	28%
10	2%	139	30%
5	1%	145	30%
2	1%	140	29%
4	1%	141	31%
10	2%	152	35%
x	x	160	36%
4	1%	188	43%
7	2%	178	45%

C そ の 他

(1) 木材チップ工場数・生産量

(単位：千t)

年 次	工 場 数			生 産 量				
	総数 (工場)	専業 (工場)	兼業 (工場)	入 手 別				1工場当 たり生産 量
				総 数	工場残材	解体材・ 廃材等	素 材 ・ 林地残材	
平成18年 (2006)	47	3	44	79	69	4	6	1.7
平成19年 (2007)	42	3	39	97	74	12	11	2.3
平成20年 (2008)	44	3	41	85	70	3	12	1.9
平成21年 (2009)	40	3	37	72	57	3	12	1.8
平成22年 (2010)	29	3	26	62	44	—	18	2.1
平成23年 (2011)	28	3	25	68	52	—	16	2.4
平成24年 (2012)	28	4	24	96	54	14	11	3.4
平成25年 (2013)	32	3	29	101	62	22	17	3.2
平成26年 (2014)	35	4	31	104	71	8	25	3.0
平成27年 (2015)	39	3	36	104	83	5	16	2.7
平成28年 (2016)	42	3	39	127	90	18	19	3.0
平成29年 (2017)	43	1	42	113	95	—	18	2.6
平成30年 (2018)	38	1	37	115	102	—	13	3.0
令和元年 (2019)	<b>36</b>	<b>2</b>	<b>34</b>	<b>117</b>	<b>105</b>	<b>—</b>	<b>12</b>	<b>3.3</b>

【資料】 農林水産省大臣官房統計部「木材需給報告書」「木材統計」

(2) 住宅着工量の推移

(単位：千m<sup>2</sup>・戸・千戸)

年 次	建築着工 床 面 積	住宅着工 床 面 積		住宅着工戸数(県・戸)			住宅着工 戸数(全国・千戸)		
		新 設	総 数	総 数	新 設	そ の 他	総 数	新 設	そ の 他
平成18年 (2006)	2,024	815	10,534	9,610	924	1,347	1,290	57	
平成19年 (2007)	1,635	778	10,348	9,563	785	1,107	1,061	46	
平成20年 (2008)	1,370	725	10,219	9,550	669	1,138	1,093	44	
平成21年 (2009)	942	498	6,455	5,840	615	825	788	37	
平成22年 (2010)	1,112	534	6,308	5,758	550	850	813	37	
平成23年 (2011)	1,213	543	6,199	5,691	508	873	834	39	
平成24年 (2012)	1,087	622	7,094	6,670	424	926	883	43	
平成25年 (2013)	1,367	678	7,942	7,431	511	1,027	980	47	
平成26年 (2014)	1,007	549	6,573	6,165	408	937	892	45	
平成27年 (2015)	1,137	622	7,654	7,254	400	952	909	43	
平成28年 (2016)	1,109	602	7,488	7,139	349	1,010	967	43	
平成29年 (2017)	1,098	603	7,249	6,889	360	1,005	965	41	
平成30年 (2018)	1,107	643	7,868	7,549	319	982	942	40	
令和元年 (2019)	<b>1,002</b>	<b>600</b>	<b>7,211</b>	<b>6,926</b>	<b>285</b>	<b>944</b>	<b>905</b>	<b>39</b>	

【資料】 国土交通省「建築着工統計調査」「住宅着工統計」





## (3) 新設住宅の状況

年次	木造・非木造別			新築・増改築別	
	木造	非木造	木造率	新築	増改築
平成8年(1996)	6,596	7,475	46.9%	13,446	625
平成9年(1997)	5,063	6,966	42.1%	11,660	369
平成10年(1998)	4,939	6,013	45.1%	10,595	357
平成11年(1999)	5,215	5,719	47.7%	10,509	425
平成12年(2000)	4,958	5,303	48.3%	9,900	361
平成13年(2001)	4,478	5,936	43.0%	10,170	244
平成14年(2002)	4,385	4,531	49.2%	8,643	273
平成15年(2003)	4,567	4,151	52.4%	8,469	249
平成16年(2004)	4,975	4,614	51.9%	9,380	209
平成17年(2005)	4,626	4,719	49.5%	9,147	198
平成18年(2006)	4,900	4,710	51.0%	9,452	158
平成19年(2007)	4,753	4,810	49.7%	9,398	165
平成20年(2008)	5,187	4,363	54.3%	9,430	120
平成21年(2009)	3,908	1,932	66.9%	5,768	67
平成22年(2010)	3,613	2,145	62.7%	5,629	129
平成23年(2011)	3,371	2,320	59.2%	5,599	92
平成24年(2012)	3,865	2,805	57.9%	6,519	151
平成25年(2013)	4,486	2,945	60.4%	7,337	94
平成26年(2014)	3,948	2,217	64.0%	6,079	86
平成27年(2015)	4,160	3,094	57.3%	7,210	44
平成28年(2016)	4,291	2,848	60.1%	7,101	38
平成29年(2017)	4,083	2,806	59.3%	6,843	46
平成30年(2018)	4,387	3,162	58.1%	7,502	47
<b>令和元年(2019)</b>	<b>4,457</b>	<b>2,469</b>	<b>64.4%</b>	<b>6,854</b>	<b>72</b>

【資料】国土交通省「住宅着工統計」



#### 4 特 用 林 産

##### (1) 主要特用林産物生産実績

年次および 市町村	乾しいたけ	生しいたけ	竹 材			
			総 数	マ ダ ケ	モウソウチク	そ の 他
平成元年(1989)	2,302.6	2,035.5	675.3	608.3	40.9	26.1
平成5年(1993)	1,999.6	2,229.9	548.8	479.2	56.2	13.4
平成10年(1998)	1,216.9	1,988.4	447.2	402.5	40.6	4.1
平成15年(2003)	1,315.7	1,512.4	272.3	239.8	30.7	1.8
平成20年(2008)	1,489.0	1,342.6	130.6	97.2	31.1	2.3
平成25年(2013)	1,599.3	1,497.3	52.1	48.7	2.7	0.7
平成27年(2015)	1,115.3	1,476.7	67.1	49.3	17.5	0.3
平成28年(2016)	1,143.6	1,536.9	60.0	38.9	19.4	1.7
平成29年(2017)	1,044.2	1,488.0	63.2	42.4	17.1	3.7
平成30年(2018)	1,038.3	1,752.1	39.0	23.7	15.1	0.2
<b>令和元年(2019)</b>	<b>948.0</b>	<b>1,793.8</b>	<b>52.0</b>	<b>33.9</b>	<b>14.7</b>	<b>3.4</b>
<b>東 部</b>	<b>149.6</b>	<b>34.5</b>	<b>31.3</b>	<b>19.1</b>	<b>8.8</b>	<b>3.4</b>
別 府 市	16.9	3.1	13.2	4.7	8.5	—
杵 築 市	26.3	9.9	8.2	8.2	—	—
国 東 市	104.1	0.3	8.7	5.2	0.2	3.3
姫 島 村	—	—	—	—	—	—
日 出 町	2.3	21.2	1.2	1.0	0.1	0.1
<b>中 部</b>	<b>96.6</b>	<b>436.3</b>	<b>3.5</b>	—	<b>3.5</b>	—
大 分 市	36.5	177.2	—	—	—	—
白 杵 市	18.5	186.8	3.5	—	3.5	—
津 久 見 市	0.8	2.1	—	—	—	—
由 布 市	40.8	70.2	—	—	—	—
<b>南 部</b>	<b>67.6</b>	<b>21.8</b>	—	—	—	—
佐 伯 市	67.6	21.8	—	—	—	—
<b>豊 肥</b>	<b>312.5</b>	<b>62.0</b>	<b>3.8</b>	<b>3.8</b>	—	—
竹 田 市	160.3	50.4	—	—	—	—
豊 後 大 野 市	152.2	11.6	3.8	3.8	—	—
<b>西 部</b>	<b>219.7</b>	<b>598.4</b>	<b>7.1</b>	<b>5.0</b>	<b>2.1</b>	—
日 田 市	98.8	99.5	1.8	0.9	0.9	—
九 重 町	62.8	282.4	2.9	2.0	0.9	—
玖 珠 町	58.1	216.5	2.4	2.1	0.3	—
<b>北 部</b>	<b>102.0</b>	<b>640.8</b>	<b>6.3</b>	<b>6.0</b>	<b>0.3</b>	—
中 津 市	35.8	116.4	—	—	—	—
豊 後 高 田 市	41.6	506.6	5.3	5.0	0.3	—
宇 佐 市	24.6	17.8	1.0	1.0	—	—
<b>大分北部流域</b>	<b>251.6</b>	<b>675.3</b>	<b>37.6</b>	<b>25.1</b>	<b>9.1</b>	<b>3.4</b>
<b>大分中部流域</b>	<b>409.1</b>	<b>498.3</b>	<b>7.3</b>	<b>3.8</b>	<b>3.5</b>	—
<b>大分西部流域</b>	<b>219.7</b>	<b>598.4</b>	<b>7.1</b>	<b>5.0</b>	<b>2.1</b>	—
<b>大分南部流域</b>	<b>67.6</b>	<b>21.8</b>	—	—	—	—
<b>県 計</b>	<b>948.0</b>	<b>1793.8</b>	<b>52.0</b>	<b>33.9</b>	<b>14.7</b>	<b>3.4</b>

【資料】 林産振興室「特用林産物需給表」

注：「木炭」は白炭、黒炭、竹炭、粉炭の合計である。

「くり」は22年から林産振興室では調査していない

(単位：t・千束)

たけのこ	木	炭	えのきたけ	ひらたけ	なめこ	く	り
1,804.5	762.0	3,421.9	411.8	129.4	940.3		
410.3	602.6	3,112.2	340.3	372.0	461.6		
210.5	667.0	2,428.5	73.4	403.0	722.0		
163.0	419.0	2,426.0	13.8	609.8	371.2		
458.0	366.4	2,379.3	0.3	602.2	321.7		
620.7	284.9	2,487.1	0.7	578.8	—		
655.5	188.6	2,166.3	0.6	718.1	—		
525.5	178.6	2,718.0	0.8	752.5	—		
427.7	179.8	2,973.4	0.8	540.2	—		
424.2	123.8	2,615.5	1.0	705.4	—		
<b>340.0</b>	<b>172.6</b>	<b>2,598.9</b>	<b>0.7</b>	<b>700.7</b>	—		
<b>78.1</b>	<b>35.0</b>	—	—	—	—		
5.0	—	—	—	—	—		
59.1	—	—	—	—	—		
6.0	35.0	—	—	—	—		
—	—	—	—	—	—		
8.0	—	—	—	—	—		
<b>14.2</b>	<b>1.4</b>	—	—	—	—		
—	—	—	—	—	—		
14.2	—	—	—	—	—		
—	—	—	—	—	—		
—	1.4	—	—	—	—		
<b>3.7</b>	<b>108.5</b>	—	<b>0.1</b>	<b>0.3</b>	—		
3.7	108.5	—	0.1	0.3	—		
<b>8.6</b>	<b>3.4</b>	—	—	—	—		
3.8	2.7	—	—	—	—		
4.8	0.8	—	—	—	—		
<b>39.1</b>	<b>0.3</b>	<b>2598.9</b>	<b>0.6</b>	<b>700.4</b>	—		
26.5	0.3	2598.9	0.6	700.4	—		
1.4	—	—	—	—	—		
11.2	—	—	—	—	—		
<b>196.3</b>	<b>24.0</b>	—	—	—	—		
4.2	10.1	—	—	—	—		
181.5	10.9	—	—	—	—		
10.6	3.0	—	—	—	—		
<b>274.4</b>	<b>59.0</b>	—	—	—	—		
<b>22.8</b>	<b>4.8</b>	—	—	—	—		
<b>39.1</b>	<b>0.3</b>	<b>2598.9</b>	<b>0.6</b>	<b>700.4</b>	—		
<b>3.7</b>	<b>108.5</b>	—	<b>0.1</b>	<b>0.3</b>	—		
<b>340.0</b>	<b>172.6</b>	<b>2598.9</b>	<b>0.7</b>	<b>700.7</b>	—		

## (2) しいたけ原木伏込量

(単位：m<sup>3</sup>)

年次	乾しいたけ				生しいたけ			
	計	くぬぎ	こなら	その他	計	くぬぎ	こなら	その他
平成元年(1989)	130,808	111,362	15,633	3,813	24,238	15,812	8,408	18
平成5年(1993)	114,134	98,981	12,339	2,814	17,944	12,439	5,453	52
平成10年(1998)	105,534	96,898	6,680	1,956	16,327	13,572	2,741	14
平成15年(2003)	101,450	93,857	6,017	1,576	15,860	14,049	1,818	0
平成20年(2008)	108,032	100,528	6,264	1,240	13,241	11,638	1,579	24
平成25年(2013)	89,793	85,228	3,821	744	10,614	10,125	479	10
平成27年(2015)	75,307	71,853	2,842	612	12,600	12,047	540	13
平成28年(2016)	80,292	76,698	2,951	643	11,626	11,121	490	15
平成29年(2017)	69,512	66,365	2,620	527	10,251	9,664	570	17
平成30年(2018)	61,329	58,565	2,311	453	8,229	7,755	474	0
<b>令和元年(2019)</b>	<b>53,909</b>	<b>51,497</b>	<b>2,014</b>	<b>399</b>	<b>8,180</b>	<b>7,752</b>	<b>428</b>	<b>0</b>

【資料】 林産振興室「特用林産物需給表」

## (3) しいたけ価格の推移

(単位：円/kg)

平均価格	平成元年 (1989)	平成2年 (1990)	平成3年 (1991)	平成4年 (1992)	平成5年 (1993)	平成6年 (1994)	平成7年 (1995)	平成8年 (1996)
乾しいたけ	4,057	3,771	4,229	4,118	3,512	3,400	2,949	3,477
生しいたけ	948	937	990	947	809	681	702	711

平均価格	平成9年 (1997)	平成10年 (1998)	平成11年 (1999)	平成12年 (2000)	平成13年 (2001)	平成14年 (2002)	平成15年 (2003)	平成16年 (2004)
乾しいたけ	4,212	3,788	2,551	2,532	2,591	3,540	4,011	3,960
生しいたけ	703	721	659	559	616	763	855	806

平均価格	平成17年 (2005)	平成18年 (2006)	平成19年 (2007)	平成20年 (2008)	平成21年 (2009)	平成22年 (2010)	平成23年 (2011)	平成24年 (2012)
乾しいたけ	3,449	3,654	4,737	4,825	4,321	4,075	3,404	3,198
生しいたけ	711	745	855	899	921	822	911	822

平均価格	平成25年 (2013)	平成26年 (2014)	平成27年 (2015)	平成28年 (2016)	平成29年 (2017)	平成30年 (2018)	令和元年 (2019)
乾しいたけ	2,427	2,887	5,191	4,987	4,787	4,097	<b>3,544</b>
生しいたけ	788	770	827	900	859	795	<b>808</b>

【資料】 乾しいたけ平均単価：大分県椎茸農業協同組合「業務報告書」

生しいたけ平均単価：大分市公設地方卸売市場「市場年報」



## (4) しいたけ規模別生産者数（原木栽培）

年次 および 市町村	乾しいたけ					
	総数	600本 未満	600～ 3,000本	3,000～ 10,000本	10,000～ 30,000本	30,000本 以上
平成元年(1989)	9,406	1,717	2,669	2,939	1,597	484
平成5年(1993)	7,682	1,958	1,955	1,998	1,393	378
平成10年(1998)	5,422	1,284	1,587	1,393	928	230
平成15年(2003)	4,220	973	1,287	1,087	744	129
平成20年(2008)	4,109	1,139	1,117	1,001	702	150
平成25年(2013)	4,205	1,004	1,141	1,136	770	154
平成27年(2015)	4,045	986	1,183	1,121	617	138
平成28年(2016)	4,015	943	1,180	1,136	618	138
平成29年(2017)	3,964	926	1,173	1,118	609	138
平成30年(2018)	3,887	887	1,151	1,120	604	125
<b>令和元年(2019)</b>	<b>3,582</b>	<b>1,050</b>	<b>1,119</b>	<b>838</b>	<b>456</b>	<b>119</b>
<b>東部</b>	<b>544</b>	<b>185</b>	<b>168</b>	<b>81</b>	<b>86</b>	<b>24</b>
別府市	36	9	7	3	12	5
杵築市	101	40	30	14	14	3
国東市	396	131	129	63	58	15
姫島村	0	0	0	0	0	0
日出町	11	5	2	1	2	1
<b>中部</b>	<b>312</b>	<b>75</b>	<b>68</b>	<b>87</b>	<b>71</b>	<b>11</b>
大分市	103	24	19	29	28	3
臼杵市	90	23	25	25	15	2
津久見市	11	1	3	5	2	0
由布市	108	27	21	28	26	6
<b>南部</b>	<b>243</b>	<b>35</b>	<b>73</b>	<b>78</b>	<b>44</b>	<b>13</b>
佐伯市	243	35	73	78	44	13
<b>豊肥</b>	<b>1,418</b>	<b>505</b>	<b>465</b>	<b>229</b>	<b>174</b>	<b>45</b>
竹田市	712	297	196	108	84	27
豊後大野市	706	208	269	121	90	18
<b>西部</b>	<b>668</b>	<b>173</b>	<b>229</b>	<b>231</b>	<b>33</b>	<b>2</b>
日田市	336	115	121	90	10	0
九重町	147	18	48	69	11	1
玖珠町	185	40	60	72	12	1
<b>北部</b>	<b>397</b>	<b>77</b>	<b>116</b>	<b>132</b>	<b>48</b>	<b>24</b>
中津市	110	6	38	49	12	5
豊後高田市	158	49	53	30	14	12
宇佐市	129	22	25	53	22	7
<b>大分北部流域</b>	<b>941</b>	<b>262</b>	<b>284</b>	<b>213</b>	<b>134</b>	<b>48</b>
<b>大分中部流域</b>	<b>1,730</b>	<b>580</b>	<b>533</b>	<b>316</b>	<b>245</b>	<b>56</b>
<b>大分西部流域</b>	<b>668</b>	<b>173</b>	<b>229</b>	<b>231</b>	<b>33</b>	<b>2</b>
<b>大分南部流域</b>	<b>243</b>	<b>35</b>	<b>73</b>	<b>78</b>	<b>44</b>	<b>13</b>
<b>県計</b>	<b>3,582</b>	<b>1,050</b>	<b>1,119</b>	<b>838</b>	<b>456</b>	<b>119</b>

【資料】 林産振興室「特用林産物需給表」



(単位：戸)

生 し い た け						
総 数	600本 未満	600～ 3,000本	3,000～ 10,000本	10,000～ 30,000本	30,000本 以上	
553	27	176	217	91	42	
594	51	170	212	106	55	
515	64	139	197	72	43	
378	39	84	149	78	28	
295	53	60	78	79	25	
209	46	39	63	53	8	
199	54	30	61	46	8	
175	32	28	62	46	7	
165	31	26	58	44	6	
139	29	22	48	35	5	
<b>137</b>	<b>30</b>	<b>22</b>	<b>47</b>	<b>33</b>	<b>5</b>	
<b>0</b>	<b>0</b>	<b>0</b>	<b>0</b>	<b>0</b>	<b>0</b>	
0	0	0	0	0	0	
0	0	0	0	0	0	
0	0	0	0	0	0	
0	0	0	0	0	0	
0	0	0	0	0	0	
<b>1</b>	<b>0</b>	<b>0</b>	<b>0</b>	<b>0</b>	<b>1</b>	
1	0	0	0	0	1	
0	0	0	0	0	0	
0	0	0	0	0	0	
0	0	0	0	0	0	
<b>1</b>	<b>1</b>	<b>0</b>	<b>0</b>	<b>0</b>	<b>0</b>	
1	1	0	0	0	0	
<b>0</b>	<b>0</b>	<b>0</b>	<b>0</b>	<b>0</b>	<b>0</b>	
0	0	0	0	0	0	
0	0	0	0	0	0	
<b>129</b>	<b>29</b>	<b>22</b>	<b>46</b>	<b>29</b>	<b>3</b>	
40	14	7	16	3	0	
55	5	10	20	17	3	
34	10	5	10	9	0	
<b>6</b>	<b>0</b>	<b>0</b>	<b>1</b>	<b>4</b>	<b>1</b>	
6	0	0	1	4	1	
0	0	0	0	0	0	
0	0	0	0	0	0	
<b>6</b>	<b>0</b>	<b>0</b>	<b>1</b>	<b>4</b>	<b>1</b>	
1	0	0	0	0	1	
<b>129</b>	<b>29</b>	<b>22</b>	<b>46</b>	<b>29</b>	<b>3</b>	
1	1	0	0	0	0	
<b>137</b>	<b>30</b>	<b>22</b>	<b>47</b>	<b>33</b>	<b>5</b>	

## (5) しいたけ規模別生産者数（菌床栽培）

（単位：戸）

年次 および 市町村	生しいたけ					
	総数	5,000個 未満	5,000～ 10,000個	10,000～ 15,000個	15,000～ 20,000個	20,000個 以上
平成元年(1989)						
平成5年(1993)	50	8	4	26	8	4
平成10年(1998)	101	12	20	11	40	18
平成15年(2003)	91	4	15	15	46	11
平成20年(2008)	70	16	18	11	4	21
平成25年(2013)	54	15	17	9	3	10
平成27年(2015)	47	8	12	11	1	15
平成28年(2016)	43	8	11	7	4	13
平成29年(2017)	43	8	10	9	2	14
平成30年(2018)	47	8	15	5	2	17
<b>令和元年(2019)</b>	<b>44</b>	<b>12</b>	<b>10</b>	<b>5</b>	<b>3</b>	<b>14</b>
<b>東部</b>	<b>2</b>	<b>0</b>	<b>0</b>	<b>1</b>	<b>0</b>	<b>1</b>
別府市	0	0	0	0	0	0
杵築市	1	0	0	1	0	0
国東市	0	0	0	0	0	0
姫島村	0	0	0	0	0	0
日出町	1	0	0	0	0	1
<b>中部</b>	<b>7</b>	<b>0</b>	<b>0</b>	<b>2</b>	<b>1</b>	<b>4</b>
大分市	4	0	0	2	0	2
臼杵市	1	0	0	0	0	1
津久見市	0	0	0	0	0	0
由布市	2	0	0	0	1	1
<b>南部</b>	<b>2</b>	<b>1</b>	<b>0</b>	<b>0</b>	<b>0</b>	<b>1</b>
佐伯市	2	1	0	0	0	1
<b>豊肥</b>	<b>2</b>	<b>1</b>	<b>1</b>	<b>0</b>	<b>0</b>	<b>0</b>
竹田市	2	1	1	0	0	0
豊後大野市	0	0	0	0	0	0
<b>西部</b>	<b>22</b>	<b>6</b>	<b>7</b>	<b>2</b>	<b>1</b>	<b>6</b>
日田市	10	3	4	1	1	1
九重町	10	3	3	1	0	3
玖珠町	2	0	0	0	0	2
<b>北部</b>	<b>9</b>	<b>4</b>	<b>2</b>	<b>0</b>	<b>1</b>	<b>2</b>
中津市	3	2	0	0	1	0
豊後高田市	4	1	1	0	0	2
宇佐市	2	1	1	0	0	0
<b>大分北部流域</b>	<b>11</b>	<b>4</b>	<b>2</b>	<b>1</b>	<b>1</b>	<b>3</b>
<b>大分中部流域</b>	<b>9</b>	<b>1</b>	<b>1</b>	<b>2</b>	<b>1</b>	<b>4</b>
<b>大分西部流域</b>	<b>22</b>	<b>6</b>	<b>7</b>	<b>2</b>	<b>1</b>	<b>6</b>
<b>大分南部流域</b>	<b>2</b>	<b>1</b>	<b>0</b>	<b>0</b>	<b>0</b>	<b>1</b>
<b>県計</b>	<b>44</b>	<b>12</b>	<b>10</b>	<b>5</b>	<b>3</b>	<b>14</b>

【資料】 林産振興室「特用林産物需給表」



## (6) しいたけ集荷・販売量の状況

## (ア) 乾しいたけ

年次	生産量	集荷						
		総数	椎茸農協		県森連		森林組合	
			数量	率	数量	率	数量	率
昭和59年(1984)	4,040.0	3,923.8	2,475.5	63.1%	175.2	4.5%	—	—
平成元年(1989)	2,302.6	2,248.6	1,455.4	64.7%	59.7	2.7%	40.6	1.8%
平成5年(1993)	1,999.6	1,949.3	1,288.8	66.1%	34.4	1.8%	13.5	0.7%
平成10年(1998)	1,217.0	1,184.5	675.6	57.0%	—	—	4.2	0.4%
平成15年(2003)	1,315.7	1,315.7	577.1	43.9%	—	—	3.6	0.3%
平成20年(2008)	1,489.0	1,459.9	733.4	50.2%	—	—	2.9	0.2%
平成25年(2013)	1,599.3	1,570.5	871.7	55.5%	—	—	0.2	0.0%
平成27年(2015)	1,115.3	1,094.7	532.8	48.7%	—	—	0.0	0.0%
平成28年(2016)	1,143.6	1,098.9	580.8	52.9%	—	—	0.0	0.0%
平成29年(2017)	1,044.2	1,022.5	543.2	53.1%	—	—	0.0	0.0%
平成30年(2018)	1,038.3	1,024.3	587.6	57.4%	—	—	0.0	0.0%
<b>令和元年(2019)</b>	<b>948.0</b>	<b>922.9</b>	<b>539.2</b>	<b>58.4%</b>	—	—	<b>0.0</b>	<b>0.0%</b>

【資料】 林産振興室「特用林産物需給表」

(注) 個人出荷等とは、個人出荷以外に直販所、その他の出荷が含まれる。

平成14～19年は個人出荷等に自家消費量及び期末在庫量が含まれており、生産量と集荷販売量が一致している。

平成22年からは単位農協の集荷販売量は農協連に含まれる。

## (イ) 生しいたけ

年次	生産量	集荷						
		総数	経済連・単位農協		森林組合		生産者組合	
			数量	率	数量	率	数量	率
昭和59年(1984)	1,103.6	1,048.0	653.0	62.3%	—	—	237.4	22.7%
平成元年(1989)	2,035.5	1,983.3	1,395.7	70.4%	55.0	2.8%	340.4	17.2%
平成5年(1993)	2,229.9	2,195.5	1,374.3	62.6%	37.7	1.7%	397.6	18.1%
平成10年(1998)	1,988.4	1,953.7	1,150.6	58.9%	13.1	0.7%	294.3	15.1%
平成15年(2003)	1,512.4	1,512.4	689.1	45.6%	7.4	0.5%	311.0	20.6%
平成20年(2008)	1,342.6	1,332.5	431.0	32.3%	6.4	0.5%	326.5	24.5%
平成25年(2013)	1,497.3	1,146.7	148.8	13.0%	13.2	1.2%	43.1	3.8%
平成27年(2015)	1,476.7	1,126.8	145.6	12.9%	0.9	0.1%	191.4	17.0%
平成28年(2016)	1,536.9	1,530.6	148.5	9.7%	0.0	0.0%	186.3	12.2%
平成29年(2017)	1,488.0	1,482.4	116.5	7.9%	0.0	0.0%	176.7	11.9%
平成30年(2018)	1,752.1	1,747.8	100.3	5.7%	0.0	0.0%	147.6	8.4%
<b>令和元年(2019)</b>	<b>1,793.8</b>	<b>1,747.9</b>	<b>124.9</b>	<b>7.1%</b>	<b>0.0</b>	<b>0.0%</b>	<b>121.1</b>	<b>6.9%</b>

【資料】 林産振興室「特用林産物需給表」

(注) 個人出荷等とは、個人出荷以外に直販所、その他の出荷が含まれる。

平成14～19年は個人出荷等に自家消費量及び期末在庫量が含まれており、生産量と集荷販売量が一致している。

平成22年からは出荷業者の集荷販売量は生産者組合に含まれる。

(単位：t・%)

販 売 量							
農 協 連		単 位 農 協		出 荷 業 者		個 人 出 荷 等	
数 量	率	数 量	率	数 量	率	数 量	率
261.4	6.7%	44.9	1.1%	950.9	24.2%	15.9	0.4%
72.9	3.2%	52.0	2.3%	559.1	24.9%	8.9	0.4%
53.6	2.7%	80.5	4.1%	382.5	19.6%	96.0	4.9%
25.5	2.2%	8.5	0.7%	421.5	35.6%	49.2	4.2%
8.5	0.6%	20.7	1.6%	471.3	35.8%	234.5	17.8%
19.9	1.4%	12.1	0.8%	522.2	35.8%	169.4	11.6%
19.5	1.2%	—	—	554.1	35.3%	125.0	8.0%
7.8	0.7%	—	—	456.5	41.7%	97.6	8.9%
8.9	0.8%	—	—	420.1	38.2%	89.1	8.1%
8.3	0.8%	—	—	248.3	24.3%	222.7	21.8%
11.6	1.1%	—	—	200.4	19.6%	224.7	21.9%
<b>9.4</b>	<b>1.0%</b>	—	—	<b>124.3</b>	<b>13.5%</b>	<b>250.0</b>	<b>27.1%</b>

(単位：t・%)

販 売 量					
出 荷 業 者		個 人 出 荷 等		専 門 農 協	
数 量	率	数 量	率	数 量	率
39.1	3.7%	118.5	11.3%	—	—
22.9	1.2%	169.3	8.5%	—	—
37.3	1.7%	346.6	15.8%	2.0	0.1%
14.3	0.7%	481.4	24.6%	—	—
66.6	4.4%	438.3	29.0%	—	—
117.8	8.8%	450.8	33.8%	—	—
—	—	941.6	82.1%	—	—
—	—	788.9	70.0%	—	—
—	—	1,195.8	78.1%	—	—
—	—	1,188.7	80.2%	0.5	0.0%
—	—	1,499.9	85.8%	—	—
—	—	<b>1,501.9</b>	<b>85.9%</b>	—	—



## IV 林業の担い手の育成・確保

- 1 林業労働
- 2 森林組合

# 1 林業労働

## (1) 産業別就業人口

(単位：人)

市町村	総数	15歳以上 就業人口	第一次産業				第二次 産業	第三次 産業
			総数	農業	林業	水産業		
<b>東 部</b>	<b>211,019</b>	<b>95,028</b>	<b>6,288</b>	<b>5,214</b>	<b>96</b>	<b>978</b>	<b>17,382</b>	<b>66,296</b>
別府市	122,138	53,212	609	529	20	60	6,570	42,008
杵築市	30,185	13,970	2,150	1,871	29	250	3,685	7,546
国東市	28,647	13,449	2,342	1,957	31	354	3,792	7,094
姫島村	1,991	883	218	8	0	210	121	543
日出町	28,058	13,514	969	849	16	104	3,214	9,105
<b>中 部</b>	<b>569,125</b>	<b>267,271</b>	<b>7,666</b>	<b>6,546</b>	<b>252</b>	<b>868</b>	<b>57,360</b>	<b>187,171</b>
大分市	478,146	225,602	4,007	3,518	137	352	47,987	159,286
臼杵市	38,748	17,584	1,629	1,381	39	209	4,938	10,937
津久見市	17,969	7,746	603	297	9	297	2,135	4,903
由布市	34,262	16,339	1,427	1,350	67	10	2,300	12,045
<b>南 部</b>	<b>72,211</b>	<b>32,003</b>	<b>2,864</b>	<b>1,334</b>	<b>315</b>	<b>1,215</b>	<b>8,317</b>	<b>20,325</b>
佐伯市	72,211	32,003	2,864	1,334	315	1,215	8,317	20,325
<b>豊 肥</b>	<b>58,916</b>	<b>28,638</b>	<b>7,164</b>	<b>6,922</b>	<b>240</b>	<b>2</b>	<b>4,569</b>	<b>16,505</b>
竹田市	22,332	11,424	3,588	3,489	97	2	1,401	6,366
豊後大野市	36,584	17,214	3,576	3,433	143	-	3,168	10,139
<b>西 部</b>	<b>91,991</b>	<b>45,969</b>	<b>5,880</b>	<b>5,191</b>	<b>659</b>	<b>30</b>	<b>10,724</b>	<b>28,799</b>
日田市	66,523	32,880	3,301	2,786	491	24	8,227	20,902
九重町	9,645	4,962	1,304	1,210	92	2	912	2,727
玖珠町	15,823	8,127	1,275	1,195	76	4	1,585	5,170
<b>北 部</b>	<b>163,076</b>	<b>77,258</b>	<b>6,613</b>	<b>6,194</b>	<b>181</b>	<b>238</b>	<b>23,563</b>	<b>44,265</b>
中津市	83,965	40,534	2,084	1,874	126	84	12,875	23,421
豊後高田市	22,853	10,510	1,638	1,580	17	41	2,895	5,762
宇佐市	56,258	26,214	2,891	2,740	38	113	7,793	15,082
<b>大分北部流域</b>	<b>374,095</b>	<b>172,286</b>	<b>12,901</b>	<b>11,408</b>	<b>277</b>	<b>1,216</b>	<b>40,945</b>	<b>110,561</b>
<b>大分中部流域</b>	<b>628,041</b>	<b>295,909</b>	<b>14,830</b>	<b>13,468</b>	<b>492</b>	<b>870</b>	<b>61,929</b>	<b>203,676</b>
<b>大分西部流域</b>	<b>91,991</b>	<b>45,969</b>	<b>5,880</b>	<b>5,191</b>	<b>659</b>	<b>30</b>	<b>10,724</b>	<b>28,799</b>
<b>大分南部流域</b>	<b>72,211</b>	<b>32,003</b>	<b>2,864</b>	<b>1,334</b>	<b>315</b>	<b>1,215</b>	<b>8,317</b>	<b>20,325</b>
<b>県 計</b>	<b>1,166,338</b>	<b>546,167</b>	<b>36,475</b>	<b>31,401</b>	<b>1,743</b>	<b>3,331</b>	<b>121,915</b>	<b>363,361</b>

【資料】 総務省統計局「平成27年国勢調査」

(注) 就業人口には、分類不能の就業者数も含むので、各項目の合計は必ずしも一致しない。



## (2) 市町村別林家戸数

(単位：戸)

市 町 村	世 帯 数	林 家 戸 数		農 家 戸 数
		農 家 林 家	非 農 家 林 家	
平成 1 2 年(2000)	451,697	18,121	7,789	57,711
平成 1 7 年(2005)	469,270	23,679		52,482
平成 2 2 年(2010)	482,051	23,255		46,623
<b>平成 2 7 年(2015)</b>	<b>486,535</b>	<b>21,556</b>		<b>39,475</b>
<b>東 部</b>	<b>91,554</b>	<b>3,418</b>		<b>6,290</b>
別 府 市	55,624	320		433
杵 築 市	12,084	1,066		2,127
国 東 市	12,112	1,892		2,854
姫 島 村	879	10		73
日 出 町	10,855	130		803
<b>中 部</b>	<b>239,401</b>	<b>3,977</b>		<b>8,452</b>
大 分 市	203,515	1,870		4,281
臼 杵 市	15,077	967		1,856
津 久 見 市	7,518	84		228
由 布 市	13,291	1,056		2,087
<b>南 部</b>	<b>29,574</b>	<b>2,344</b>		<b>2,357</b>
佐 伯 市	29,574	2,344		2,357
<b>豊 肥</b>	<b>23,426</b>	<b>4,381</b>		<b>6,664</b>
竹 田 市	9,100	1,976		2,974
豊 後 大 野 市	14,326	2,405		3,690
<b>西 部</b>	<b>34,699</b>	<b>4,078</b>		<b>6,972</b>
日 田 市	25,238	2,614		4,033
九 重 町	3,473	721		1,306
玖 珠 町	5,988	743		1,633
<b>北 部</b>	<b>67,881</b>	<b>3,358</b>		<b>8,740</b>
中 津 市	35,785	1,399		3,485
豊 後 高 田 市	9,572	867		1,654
宇 佐 市	22,524	1,092		3,601
<b>大 分 北 部 流 域</b>	<b>159,435</b>	<b>6,776</b>		<b>15,030</b>
<b>大 分 中 部 流 域</b>	<b>262,827</b>	<b>8,358</b>		<b>15,116</b>
<b>大 分 西 部 流 域</b>	<b>34,699</b>	<b>4,078</b>		<b>6,972</b>
<b>大 分 南 部 流 域</b>	<b>29,574</b>	<b>2,344</b>		<b>2,357</b>
<b>県 計</b>	<b>486,535</b>	<b>21,556</b>		<b>39,475</b>

【資料】 世帯数：平成27(2015)年国勢調査報告、林家・農家戸数：2010年世界農林業センサス  
※平成17年より調査項目に農家・非農家の区分なし

## (3) 林業従事日数別経営者・役員等数（世帯員を含む）

(単位：人)

区 分	合 計	2 9 日 以 下	3 0 ~ 5 9	6 0 ~ 1 4 9	1 5 0 日 以 上
総 数	6,768	5,093	636	532	507

【資料】 農林水産省統計部「2015年世界農林業センサス」  
※調査項目に農家・非農家、自営・雇われの区分なし

(4) 森林組合作業班員の状況

年 度	組 合 数	就労日数別作業班員数										年齢階層別		
		総数		59日以下		60～149日		150～209日		210日以上		39歳以下		
		組 合 数	人 数	組 合 数	人 数	組 合 数	人 数	組 合 数	人 数	組 合 数	人 数	計	男	女
平成6年(1994)	13	13	1,622	10	85	13	362	13	313	13	862	197	184	13
平成7年(1995)	13	13	1,522	10	98	13	423	13	313	13	688	196	187	9
平成8年(1996)	13	13	1,460	10	167	12	354	13	296	12	643	165	156	9
平成9年(1997)	13	13	1,233	10	115	13	298	12	340	11	480	148	140	8
平成10年(1998)	13	13	1,193	10	90	12	350	12	271	12	482	145	137	8
平成11年(1999)	13	13	1,118	13	124	13	268	13	260	12	466	143	139	4
平成12年(2000)	13	13	1,017	13	65	13	247	13	280	13	425	123	116	7
平成13年(2001)	13	13	1,006	11	66	12	214	13	296	12	430	128	120	8
平成14年(2002)	13	13	1,020	11	106	12	168	13	319	10	427	129	122	7
平成15年(2003)	13	13	1,011	10	104	11	236	13	288	12	383	148	141	7
平成16年(2004)	13	13	966	10	110	12	196	13	277	11	383	122	117	5
平成17年(2005)	13	13	809	9	37	12	169	12	268	11	335	90	87	3
			-790											
平成18年(2006)	13	13	914	8	47	9	105	11	247	13	515	140	137	3
平成19年(2007)	13	13	875	9	95	10	164	11	218	13	398	105	103	2
平成20年(2008)	13	13	930	9	111	9	160	11	201	13	458	146	143	3
平成21年(2009)	13	13	823	9	55	8	108	12	186	13	474	174	168	6
平成22年(2010)	13	13	816	9	65	9	93	11	165	13	493	168	163	5
平成23年(2011)	13	13	770	9	47	9	96	9	137	13	490	162	155	7
平成24年(2012)	13	13	767	8	48	9	77	11	163	13	479	165	161	4
平成25年(2013)	13	13	704	8	40	11	74	12	127	13	463	147	142	5
平成26年(2014)	13	13	668	7	20	9	55	11	135	13	458	137	131	6
平成27年(2015)	13	13	574	6	19	9	43	9	134	12	378	129	124	5
平成28年(2016)	13	13	642	7	30	12	61	10	97	13	454	145	142	3
平成29年(2017)	13	13	626	5	12	8	47	11	96	13	471	146	141	5
平成30年(2018)	13	13	550	8	15	7	34	7	65	13	436	117	113	4
令和元年(2019)	13	13	242	3	7	4	9	7	26	13	200	61	57	4

【資料】林務管理課「森林組合の概況」

- (注) ・組合数は各区分毎における対象組合数  
 ・18年度は組合雇用労働者(作業班員含む)の状況を掲載  
 ・18年度総数の( )内は森林組合作業班員数  
 ・21年度以降、作業班員には整備センター、共販所及び加工所等の作業員を含む  
 ・令和元年度以降、作業班員は森林組合の雇用労働者に限る(共販所、加工所等を含む)

(単位：組合・人)

作業班員数						社会保険等への加入状況					
40～59歳			60歳以上			労災 保険	雇用 保険	健康 保険	農林 年金	中退 共	林退 共
計	男	女	計	男	女						
855	672	183	570	498	72	1,622	258	220	219	86	809
791	627	164	535	452	83	1,522	264	229	255	165	793
745	592	153	550	475	75	1,460	259	241	253	160	733
554	417	137	531	441	90	1,233	241	223	256	178	678
551	425	126	497	401	96	1,193	247	242	237	116	643
512	379	133	463	370	93	1,118	232	227	240	222	501
451	354	97	443	353	90	1,017	244	239	233	153	509
434	351	83	444	360	84	1,006	256	251	247	177	523
462	383	79	429	337	92	1,020	191	191	188	94	540
444	373	71	419	336	83	1,011	201	196	175	115	490
427	366	61	417	345	72	966	284	278	241	131	466
388	329	59	331	278	53	809	276	263	195	114	436
423	365	58	351	289	62	804	282	272	234	195	372
440	396	44	330	285	45	875	315	311	310	249	409
418	386	32	366	317	49	930	330	325	325	278	414
368	335	33	281	242	39	823	313	301	299	249	368
361	328	33	287	251	36	816	341	334	335	247	370
326	297	29	282	251	31	770	271	271	233	197	359
313	291	22	289	261	28	767	265	265	239	195	349
292	276	16	266	243	23	704	246	246	218	186	314
269	251	18	262	233	29	668	242	243	243	162	296
214	204	10	231	206	25	574	275	278	255	112	221
239	228	11	258	239	19	642	295	367	277	184	214
243	233	10	237	219	18	626	295	365	270	184	216
215	210	5	218	210	8	550	220	295	216	150	203
<b>123</b>	<b>115</b>	<b>8</b>	<b>58</b>	<b>55</b>	<b>3</b>	<b>242</b>	<b>207</b>	<b>211</b>	<b>222</b>	<b>146</b>	<b>42</b>

※農林年金は平成14年に厚生年金と統合

(5) 林業就業者の状況

上段：人数（人） 下段：割合

年	年齢階層											計
	15～19	20～24	25～29	30～34	35～39	40～44	45～49	50～54	55～59	60～64	65以上	
昭和45年 (1970)	51	119	191	306	507	572	435	294	251	170	203	3,099
	2%	4%	6%	10%	16%	18%	14%	9%	8%	5%	7%	100%
昭和50年 (1975)	15	89	129	208	339	567	594	423	312	208	212	3,096
	0%	3%	4%	7%	11%	18%	19%	14%	10%	7%	7%	100%
昭和55年 (1980)	22	54	122	171	235	403	640	637	450	272	269	3,275
	1%	2%	4%	5%	7%	12%	20%	19%	14%	8%	8%	100%
昭和60年 (1985)	8	66	85	122	174	222	366	590	557	391	370	2,951
	0%	2%	3%	4%	6%	8%	12%	20%	19%	13%	13%	100%
平成2年 (1990)	3	26	62	79	134	186	249	369	533	411	311	2,363
	0%	1%	3%	3%	6%	8%	11%	16%	23%	17%	13%	100%
平成7年 (1995)	12	54	56	88	103	143	202	246	374	437	510	2,225
	1%	2%	3%	4%	5%	6%	9%	11%	17%	20%	23%	100%
平成12年 (2000)	13	33	51	46	82	106	154	189	220	272	471	1,637
	1%	2%	3%	3%	5%	6%	9%	12%	13%	17%	29%	100%
平成17年 (2005)	16	39	43	41	58	87	124	161	218	174	401	1,362
	1%	3%	3%	3%	4%	6%	9%	12%	16%	13%	29%	100%
平成22年 (2010)	13	62	108	137	139	129	179	226	278	254	341	1,866
	1%	3%	6%	7%	7%	7%	10%	12%	15%	14%	18%	100%
平成27年 (2015)	14	57	85	136	128	139	124	165	224	262	409	1,743
	1%	3%	5%	8%	7%	8%	7%	9%	13%	15%	23%	100%

【資料】 総務省統計局 「国勢調査」

※平成17年から平成22年の増加は、事務職員の増加によるもの。

(6) 新規林業就業者の状況

(単位：人)

区分	年度	平成20 (2008)	平成21 (2009)	平成22 (2010)	平成23 (2011)	平成24 (2012)	平成25 (2013)	平成26 (2014)	平成27 (2015)	平成28 (2016)	平成29 (2017)	平成30 (2018)	令和元 (2019)
	就業者数(A+B)		65	86	69	67	68	67	90	81	83	94	105
内訳1(通常雇用)	計(A)	29	45	35	42	46	54	65	59	49	60	79	83
年齢 階層別	19歳以下	2	1	3	4	4	5	6	6	5	7	3	5
	20～29歳	5	10	8	9	12	12	13	16	13	21	18	26
	30～39歳	10	11	13	7	9	8	20	18	15	12	19	19
	40～49歳	9	11	1	9	8	12	9	8	7	13	17	17
	50～59歳	2	9	10	12	10	9	9	8	7	2	11	8
	60～64歳	1	3	0	1	3	5	5	3	2	2	8	5
	65歳以上	0	0	0	0	0	3	3	0	0	3	3	3
内訳2(緑の雇用)	計(B)	36	41	34	25	22	13	25	22	34	34	26	22
年齢 階層別	19歳以下	2	2	3	7	6	2	4	7	8	7	2	3
	20～29歳	14	16	8	8	5	4	9	8	10	17	7	5
	30～39歳	10	12	11	7	4	3	7	5	12	7	9	10
	40～49歳	4	6	6	2	4	4	4	2	4	3	4	3
	50～59歳	5	5	6	1	3	0	1	0	0	0	4	1
	60～64歳	1	0	0	0	0	0	0	0	0	0	0	0
	65歳以上	0	0	0	0	0	0	0	0	0	0	0	0

【資料】 林務管理課

## (7) 労働災害発生件数の推移

(単位：人)

業種	年次	平成19 (2007)	平成20 (2008)	平成21 (2009)	平成22 (2010)	平成23 (2011)	平成24 (2012)	平成25 (2013)	平成26 (2014)	平成27 (2015)	平成28 (2016)	平成29 (2017)	平成30 (2018)	令和元 (2019)
林業	死傷者数	58	59	70	49	59	46	61	46	40	54	53	53	35
	(うち死亡者数)	1	2	1	0	1	2	0	0	1	1	0	1	2
全産業	死傷者数	1,474	1,389	1,252	1,185	1,175	1,141	1,177	1,264	1,175	1,214	1,245	1,278	1,270
	(うち死亡者数)	14	22	19	11	14	20	8	10	12	11	16	7	16

【資料】 大分労働局 労働災害発生状況表

## (8) 林業振動障害第1次特殊健康診断実施状況

(単位：人)

	年 度	平成19 (2007)	平成20 (2008)	平成21 (2009)	平成22 (2010)	平成23 (2011)	平成24 (2012)	平成25 (2013)	平成26 (2014)	平成27 (2015)	平成28 (2016)	平成29 (2017)	平成30 (2018)	令和元 (2019)
一人親方等	受診者	215	198	184	188	168	157	156	189	165	182	158	158	167
	A	215	198	184	188	168	157	156	189	165	182	157	158	165
	T	0	0	0	0	0	0	0	0	0	0	1	0	2
雇用労働者	受診者	188	210	286	226	258	259	274	265	279	276	264	301	308
	A	188	210	286	226	258	259	274	264	279	274	262	301	304
	T	0	0	0	0	0	0	0	1	0	2	2	0	4
計	受診者	403	408	470	414	426	416	430	454	444	458	422	459	475
	A	403	408	470	414	426	416	430	453	444	456	419	459	469
	T	0	0	0	0	0	0	0	1	0	2	3	0	6

注) 健康区分 A：異常なし又は異常ありだが支障なし T：要精密検査

【資料】 林務管理課

## (9) 認定林業事業体数の推移

(単位：事業体)

年 度	平成19 (2007)	平成20 (2008)	平成21 (2009)	平成22 (2010)	平成23 (2011)	平成24 (2012)	平成25 (2013)	平成26 (2014)	平成27 (2015)	平成28 (2016)	平成29 (2017)	平成30 (2018)	令和元 (2019)
大分北部流域	10	11	11	11	10	11	10	10	10	11	12	13	13
大分中部流域	14	14	13	15	16	19	21	24	27	31	32	34	31
大分南部流域	4	4	6	6	10	11	12	13	14	14	15	14	16
大分西部流域	11	14	19	19	20	22	24	27	26	28	28	28	31
県 計	39	43	49	51	56	63	67	74	77	84	87	89	91

【資料】 林務管理課

## (10) 素材生産活動における労働生産性の状況

(単位：m<sup>3</sup>/人・日)、・日)

年 度	平成19 (2007)	平成20 (2008)	平成21 (2009)	平成22 (2010)	平成23 (2011)	平成24 (2012)	平成25 (2013)	平成26 (2014)	平成27 (2015)	平成28 (2016)	平成29 (2017)	平成30 (2018)	令和元 (2019)
主 伐	—	—	—	6.3	7.5	7.2	8.0	7.6	8.1	8.7	9.2	9.9	10.0
間 伐	—	—	—	3.3	3.2	3.9	3.9	4.2	5.0	5.4	5.5	5.5	5.6

※データは、認定林業事業体の素材生産実績による。

【資料】 林務管理課



## 2 森林組合

### (1) 森林組合の状況

年度および 森林組合	森林所有者数	組 合 員			
		組合員数	正組合員	準組合員	加入率
平成16年度(2004)	189,856	46,361	46,087	274	0
平成17年度(2005)	189,856	46,245	45,971	274	0
平成18年度(2006)	189,854	46,272	45,997	275	0
平成19年度(2007)	189,854	45,962	45,690	272	0
平成20年度(2008)	187,693	46,221	45,948	273	0
平成21年度(2009)	187,693	46,175	45,901	274	0
平成22年度(2010)	189,208	46,131	45,856	275	0
平成23年度(2011)	189,118	46,057	45,784	275	0
平成24年度(2012)	188,224	45,909	45,630	279	0
平成25年度(2013)	188,807	45,734	45,450	284	0
平成26年度(2014)	-	45,467	45,154	313	-
平成27年度(2015)	-	45,420	45,104	316	-
平成28年度(2016)	-	45,248	44,926	322	-
平成29年度(2017)	-	44,715	44,394	321	-
平成30年度(2018)	-	44,470	44,147	323	-
<b>令和元年度(2019)</b>	-	<b>44,282</b>	<b>43,956</b>	<b>326</b>	-
西 高	-	2,381	2,378	3	-
東国東郡	-	2,699	2,697	2	-
別杵速見	-	2,666	2,663	3	-
おおいた	-	3,811	3,810	1	-
臼 津 関	-	1,998	1,997	1	-
佐伯広域	-	4,989	4,968	21	-
大 野 郡	-	3,783	3,780	3	-
竹 田 市	-	3,301	3,300	1	-
玖 珠 郡	-	3,578	3,308	270	-
日 田 市	-	4,248	4,242	6	-
日 田 郡	-	4,536	4,525	11	-
山国川流域	-	4,540	4,537	3	-
宇佐地区	-	1,752	1,751	1	-

【資料】 林務管理課 「森林組合の概況」 令和2年6月30日現在

注：森林所有者数はH26から調査対象外

令和元年度以降、作業班員等は森林組合の雇用労働者に限る（共販所、加工所等を含む）



(単位：人，%，ha)

面積			理事数			職員数	作業班員等
森林面積	組合員所有面積	カバー率	総数	常勤	非常勤		
402,222	311,920	78%	234	10	224	291	966
402,222	311,920	78%	225	10	215	288	809
402,337	306,384	76%	218	11	207	271	790
402,572	307,761	76%	205	12	193	219	875
403,104	307,010	76%	206	12	194	210	930
402,129	304,977	76%	194	14	180	206	823
402,749	305,164	76%	189	11	178	206	816
402,204	303,737	76%	189	12	177	230	770
404,170	303,943	75%	192	12	180	211	767
404,170	303,192	75%	187	12	175	204	704
405,091	303,120	75%	184	12	172	214	668
405,224	299,260	74%	182	13	169	231	574
405,077	296,590	73%	182	12	170	236	642
405,105	296,466	73%	170	12	158	221	626
405,121	297,326	73%	171	13	158	220	548
<b>405,125</b>	<b>303,191</b>	<b>75%</b>	<b>167</b>	<b>13</b>	<b>154</b>	<b>210</b>	<b>242</b>
15,123	11,886	79%	14	1	13	7	10
19,561	12,503	64%	15	1	14	11	13
21,969	15,440	70%	13	1	12	7	13
43,467	34,155	79%	16	1	15	9	4
17,597	10,380	59%	9	0	9	7	1
64,551	48,441	75%	12	2	10	38	103
47,072	29,343	62%	16	1	15	14	12
28,077	21,321	76%	8	1	7	12	7
35,229	26,740	76%	11	2	9	23	3
20,566	18,649	91%	15	1	14	23	24
32,350	29,185	90%	15	1	14	43	16
35,695	31,453	88%	14	1	13	10	15
23,868	13,695	57%	9	0	9	6	21

## (2) 生産森林組合の状況

(単位：人・千円・ha)

年次	組 合 数	組 合 員 数	払込済出資金	経 営 森 林 面 積			
				総 数	所 有 林	分 収 林 等	そ の 他
平成2年(1990)	128	12,405	637,638	8,715	6,084	101	2,530
平成3年(1991)	129	12,580	633,571	9,078	6,292	263	2,523
平成4年(1992)	129	12,276	639,986	8,865	6,209	502	2,154
平成5年(1993)	129	12,184	636,342	8,781	6,127	500	2,154
平成6年(1994)	129	12,059	597,067	9,060	6,313	584	2,163
平成7年(1995)	127	12,508	604,644	9,336	6,361	758	2,217
平成8年(1996)	127	12,462	597,870	9,335	6,345	793	2,197
平成9年(1997)	126	12,435	584,988	9,321	6,351	808	2,162
平成10年(1998)	124	12,191	567,178	9,253	6,148	824	2,281
平成11年(1999)	123	11,953	525,491	9,176	6,075	721	2,380
平成12年(2000)	120	11,708	526,349	9,131	6,019	1,243	1,869
平成13年(2001)	119	11,580	515,236	9,045	6,030	1,183	1,832
平成14年(2002)	113	11,317	498,332	8,889	5,817	1,395	1,677
平成15年(2003)	111	11,026	487,838	8,912	5,780	205	2,927
平成16年(2004)	106	10,911	459,931	8,774	5,613	273	2,888
平成17年(2005)	104	10,572	457,569	8,681	5,529	358	2,794
平成18年(2006)	103	10,507	450,029	8,659	5,502	841	2,316
平成19年(2007)	98	10,295	436,824	8,524	5,325	846	2,353
平成20年(2008)	95	10,052	429,777	9,068	5,496	1,591	1,981
平成21年(2009)	94	9,997	423,062	8,511	5,386	1,481	1,644
平成22年(2010)	92	9,966	417,275	8,403	5,333	1,514	1,556
平成23年(2011)	92	9,723	410,383	8,387	5,219	1,138	2,030
平成24年(2012)	92	9,696	402,502	8,219	5,143	1,346	1,730
平成25年(2013)	92	9,642	383,779	7,749	4,982	1,393	1,374
平成26年(2014)	90	9,575	373,086	7,659	4,881	1,073	1,705
平成27年(2015)	86	9,501	349,322	7,977	4,951	1,913	1,113
平成28年(2016)	85	9,437	319,597	11,984	5,771	5,368	845
平成29年(2017)	84	9,327	331,555	11,902	5,656	5,315	931
平成30年(2018)	83	7,154	332,132	12,378	5,789	5,674	915
令和元年(2019)	<b>83</b>	<b>5,870</b>	<b>318,098</b>	<b>11,658</b>	<b>5,474</b>	<b>5,353</b>	<b>831</b>

【資料】 林務管理課 「森林組合の概況」

## V 森林の公益的機能の維持・増進

- 1 森林の保全
- 2 森林の保護
- 3 環境緑化
- 4 森林レクリエーション

# 1 森林の保全

## A 治山

### (1) 山地災害等危険地区の状況

(単位：箇所数・ha)

市 町 村	総 数		山腹崩壊危険地区		崩壊土砂流出危険地区		地すべり危険地区	
	箇所数	面積	箇所数	面積	箇所数	面積	箇所数	面積
<b>総 数</b>	<b>6,906</b>	<b>12,715.43</b>	<b>2,701</b>	<b>6,616</b>	<b>4,095</b>	<b>2,943.43</b>	<b>110</b>	<b>3,156</b>
<b>東 部</b>	<b>604</b>	<b>1,247.80</b>	<b>207</b>	<b>531</b>	<b>385</b>	<b>359.80</b>	<b>12</b>	<b>357</b>
別 府 市	91	296.97	31	99	56	52.97	4	145
杵 築 市	190	378.31	86	180	99	90.31	5	108
国 東 市	306	469.21	82	221	222	181.21	2	67
姫 島 村	2	8.00	2	8	-	-	-	-
日 出 町	15	95.31	6	23	8	35.31	1	37
<b>中 部</b>	<b>1,171</b>	<b>2,435.73</b>	<b>365</b>	<b>1,090</b>	<b>790</b>	<b>527.73</b>	<b>16</b>	<b>818</b>
大 分 市	291	769.19	118	353	165	119.19	8	297
臼 杵 市	414	458.19	96	178	313	157.19	5	123
津 久 見 市	170	119.86	48	77	122	42.86	-	-
由 布 市	296	1,088.49	103	482	190	208.49	3	398
<b>南 部</b>	<b>1,196</b>	<b>829.50</b>	<b>342</b>	<b>431.00</b>	<b>854</b>	<b>398.50</b>	<b>-</b>	<b>-</b>
佐 伯 市	1,196	829.50	342	431	854	398.50	-	-
<b>豊 肥</b>	<b>858</b>	<b>1,288.02</b>	<b>392</b>	<b>694</b>	<b>460</b>	<b>443.02</b>	<b>6</b>	<b>151</b>
竹 田 市	335	563.00	187	322	148	241.00	-	-
豊 後 大 野 市	523	725.02	205	372	312	202.02	6	151
<b>西 部</b>	<b>1,785</b>	<b>3,982.76</b>	<b>840</b>	<b>2,276</b>	<b>904</b>	<b>724.76</b>	<b>41</b>	<b>982</b>
日 田 市	1,232	2,825.24	633	1,528	568	545.24	31	752
九 重 町	269	478.52	82	273	181	100.52	6	105
玖 珠 町	284	679.00	125	475	155	79.00	4	125
<b>北 部</b>	<b>1,292</b>	<b>2,931.62</b>	<b>555</b>	<b>1,594</b>	<b>702</b>	<b>489.62</b>	<b>35</b>	<b>848</b>
中 津 市	674	1,183.30	283	937	384	198.30	7	48
豊 後 高 田 市	195	297.96	75	167	119	120.96	1	10
宇 佐 市	423	1,450.36	197	490	199	170.36	27	790
<b>大分北部流域</b>	<b>1,896</b>	<b>4,179.42</b>	<b>762</b>	<b>2,125</b>	<b>1,087</b>	<b>849.42</b>	<b>47</b>	<b>1,205</b>
<b>大分中部流域</b>	<b>2,029</b>	<b>3,723.75</b>	<b>757</b>	<b>1,784</b>	<b>1,250</b>	<b>970.75</b>	<b>22</b>	<b>969</b>
<b>大分西部流域</b>	<b>1,785</b>	<b>3,982.76</b>	<b>840</b>	<b>2,276</b>	<b>904</b>	<b>724.76</b>	<b>41</b>	<b>982</b>
<b>大分南部流域</b>	<b>1,196</b>	<b>829.50</b>	<b>342</b>	<b>431</b>	<b>854</b>	<b>398.50</b>	<b>-</b>	<b>-</b>
<b>県 計</b>	<b>6,906</b>	<b>12,715.43</b>	<b>2,701</b>	<b>6,616</b>	<b>4,095</b>	<b>2,943.43</b>	<b>110</b>	<b>3,156</b>

【資料】 森林保全課「山地災害危険地区調査」 令和2年3月31日現在



## (2) 治山事業の実績

年 度	総 数		山 地 治 山		総 合 治 山	
	件 数	事 業 費	件 数	事 業 費	件 数	事 業 費
平成21年度 (2009)	181	3,831,825	35	1,361,171	33	1,976,290
平成22年度 (2010)	166	3,654,466	55	2,185,344	17	1,047,578
平成23年度 (2011)	162	3,681,835	55	2,330,896	31	862,491
平成24年度 (2012)	222	6,006,608	80	3,561,114	27	1,042,376
平成25年度 (2013)	122	2,772,890	40	1,826,574	17	651,048
平成26年度 (2014)	106	2,251,737	39	1,504,226	11	569,016
平成27年度 (2015)	103	2,037,675	36	1,426,984	6	343,010
平成28年度 (2016)	119	2,560,685	40	1,582,748	7	343,630
平成29年度 (2017)	127	3,530,212	46	1,766,124	7	227,458
平成30年度 (2018)	105	4,495,803	47	1,976,528	5	284,016
<b>令和元年度 (2019)</b>	<b>96</b>	<b>3,692,765</b>	<b>54</b>	<b>2,436,258</b>	<b>5</b>	<b>309,602</b>

(つづき)

年 度	国有林内補助治山		地 す べ り 防 止		災害関連緊急治山	
	件 数	事 業 費	件 数	事 業 費	件 数	事 業 費
平成21年度 (2009)	-	-	1	52,250	-	-
平成22年度 (2010)	-	-	1	125,654	-	-
平成23年度 (2011)	-	-	-	-	4	233,038
平成24年度 (2012)	-	-	1	47,780	16	875,778
平成25年度 (2013)	-	-	2	60,408	-	-
平成26年度 (2014)	-	-	1	13,520	-	-
平成27年度 (2015)	-	-	1	55,000	-	-
平成28年度 (2016)	-	-	1	44,400	3	348,566
平成29年度 (2017)	-	-	1	27,482	15	1,179,646
平成30年度 (2018)	-	-	-	-	2	1,990,601
<b>令和元年度 (2019)</b>	<b>-</b>	<b>-</b>	<b>1</b>	<b>605,700</b>	<b>-</b>	<b>-</b>

【資料】 森林保全課

(単位：件・千円)

防 災 林 造 成		保 安 林 整 備		治 山 施 設 修 繕		治 山 激 特	
件 数	事 業 費	件 数	事 業 費	件 数	事 業 費	件 数	事 業 費
-	-	74	332,499	-	-	-	-
-	-	56	211,803	-	-	-	-
-	-	29	135,959	-	-	-	-
-	-	31	117,022	-	-	-	-
-	-	36	144,860	-	-	-	-
-	-	27	77,981	-	-	-	-
1	15,700	26	95,060	-	-	-	-
1	28,740	22	97,200	-	-	-	-
1	7,500	23	86,270	-	-	-	-
1	21,006	17	50,313	-	-	-	-
1	<b>23,100</b>	11	<b>26,789</b>	2	<b>83,739</b>	-	-

林 地 崩 壊 防 止		林 地 荒 廢 防 止 施 設 災 害 復 旧		県 単 治 山	
件 数	事 業 費	件 数	事 業 費	件 数	事 業 費
-	-	1	29,431	37	80,184
-	-	-	-	37	84,087
-	-	1	11,689	42	107,762
2	11,254	2	32,222	63	319,062
-	-	-	-	27	90,000
-	-	-	-	28	86,994
-	-	-	-	33	101,921
-	-	-	-	45	115,401
-	-	-	-	34	235,732
-	-	2	62,934	31	110,405
-	-	-	-	22	<b>207,577</b>

(3) 治山事業の市町村別実績

年 度 お 町 村	総 数		山 地 治 山		総 合 治 山 等		防 災 林 造 成	
	箇所数	事業費	箇所数	事業費	箇所数	事業費	箇所数	事業費
令 和 元 年 度 (2019)	96	3,692,765	54	2,436,258	5	309,602	1	23,100
東 部	11	331,305	4	143,671	2	174,300	0	0
別 府 市	5	233,497	1	54,493	2	174,300		
杵 築 市	1	27,060	1	27,060				
国 東 市	5	70,748	2	62,118				
姫 島 村	0	0						
日 出 町	0	0						
中 部	18	457,114	11	442,911	0	0	0	0
大 分 市	1	15,001	1	15,001				
白 杵 市	1	1,869						
津 久 見 市	12	323,510	8	313,910				
由 布 市	4	116,734	2	114,000				
南 部	18	576,470	13	526,306	0	0	0	0
佐 伯 市	18	576,470	13	526,306				
豊 肥	12	421,741	6	337,412	2	75,262	0	0
竹 田 市	3	99,996	1	66,071	1	31,711		
豊 後 大 野 市	9	321,745	5	271,341	1	43,551		
西 部	18	591,406	12	496,757	1	60,040	0	0
日 田 市	15	536,565	10	447,450	1	60,040		
九 重 町	2	29,841	1	24,307				
玖 珠 町	1	25,000	1	25,000				
北 部	19	1,314,729	8	489,201	0	0	1	23,100
中 津 市	16	1,250,279	7	449,201				
豊 後 高 田 市	2	24,450					1	23,100
宇 佐 市	1	40,000	1	40,000				
大 分 北 部 流 域	30	1,646,034	12	632,872	2	174,300	1	23,100
大 分 中 部 流 域	30	878,855	17	780,323	2	75,262	0	0
大 分 西 部 流 域	18	591,406	12	496,757	1	60,040	0	0
大 分 南 部 流 域	18	576,470	13	526,306	0	0	0	0
県 計	96	3,692,765	54	2,436,258	5	309,602	1	23,100

注：水源森林再生対策、奥地保安林保全緊急対策、水源の里保全緊急整備、地域防災対策、林地荒廃防止、治山施設機能強化は山地治山に含む。治山施設災害、林地崩壊防止は災

【資料】 森林保全課



(単位：千円)

保安林整備		国有林野内補助治山		地すべり防止		災害関連緊急治山等		その他		県単	
箇所数	事業費	箇所数	事業費	箇所数	事業費	箇所数	事業費	箇所数	事業費	箇所数	事業費
11	26,789	0	0	1	605,700	0	0	2	83,739	22	207,577
5	13,334			0	0	0	0			0	0
2	4,704										
3	8,630										
1	1,869			0	0	0	0			6	12,334
1	1,869										0
										4	9,600
										2	2,734
0	0			0	0	0	0	1	43,904	4	6,260
								1	43,904	4	6,260
2	3,567			0	0	0	0			2	5,500
1	2,214										
1	1,353									2	5,500
2	6,669			0	0	0	0			3	27,940
1	1,135									3	27,940
1	5,534										
1	1,350			1	605,700	0	0	1	39,835	7	155,543
				1	605,700			1	39,835	7	155,543
1	1,350										
6	14,684	0	0	1	605,700	0	0	1	39,835	7	155,543
3	5,436	0	0	0	0	0	0	0	0	8	17,834
2	6,669	0	0	0	0	0	0	0	0	3	27,940
0	0	0	0	0	0	0	0	1	43,904	4	6,260
11	26,789	0	0	1	605,700	0	0	2	83,739	22	207,577

山地災害総合減災対策は総合治山等に含む  
 害関連緊急治山等に含む

## B 保安林

### (1) 保安林種類別現況

#### ① 国有林保安林面積

市町村名	総数		水かん	土流	土崩	
<b>東 部</b>	<b>1,891</b>	<b>(402)</b>	<b>642</b>	<b>1,188</b>	-	
別 府 市	1,397	(402)	148	1,188	-	
杵 築 市	424		424	-	-	
国 東 市	-		-	-	-	
姫 島 村	-		-	-	-	
日 出 町	70		70	-	-	
<b>中 部</b>	<b>3,673</b>	<b>(410)</b>	<b>2,840</b>	<b>730</b>	-	
大 分 市	469		386	-	-	
臼 杵 市	819	(19)	703	96	-	
津 久 見 市	-		-	-	-	
由 布 市	2,385	(391)	1,751	634	-	
<b>南 部</b>	<b>13,824</b>	<b>(292)</b>	<b>13,523</b>	<b>282</b>	<b>(135)</b>	<b>7 (39)</b>
佐 伯 市	13,824	(292)	13,523	282	(135)	7 (39)
<b>豊 肥</b>	<b>11,155</b>	<b>(2,489)</b>	<b>10,467</b>	<b>458</b>	<b>(1)</b>	-
竹 田 市	4,656	(1,650)	3,968	458		-
豊 後 大 野 市	6,499	(839)	6,499	-	(1)	-
<b>西 部</b>	<b>8,010</b>	<b>(1,475)</b>	<b>7,378</b>	<b>534</b>	-	
日 田 市	2,254	(15)	2,211	-	-	
九 重 町	4,229	(1,460)	3,686	534	-	
玖 珠 町	1,527		1,481	-	-	
<b>北 部</b>	<b>4,822</b>	<b>(238)</b>	<b>3,954</b>	<b>868</b>	-	
中 津 市	2,378	(130)	1,570	808	-	
豊 後 高 田 市	72		72	-	-	
宇 佐 市	2,372	(108)	2,312	60	-	
<b>県 計</b>	<b>43,375</b>	<b>(5,306)</b>	<b>38,804</b>	<b>4,060</b>	<b>(136)</b>	<b>7 (39)</b>

【資料】 九州森林管理局 (R2. 3. 31現在)

(注1) ( ) は他と重複している面積で外書き。 (注2) 官行造林を含む。

(単位 : ha)

干 害	魚つき	保 健	風 致		
-	-	61	(402)	-	
-	-	61	(402)	-	
-	-	-		-	
-	-	-		-	
-	-	-		-	
-	-	-		-	
83	20	-	(410)	-	
83	-	-		-	
-	20	-	(19)	-	
-	-	-		-	
-	-	-	(391)	-	
-	12	-	(117)	-	(1)
-	12	-	(117)	-	(1)
-	-	230	(2,488)	-	
-	-	230	(1,650)	-	
-	-	-	(838)	-	
-	-	52	(1,475)	46	
-	-	43	(15)	-	
-	-	9	(1,460)	-	
-	-	-		46	
-	-	-	(130)	-	(108)
-	-	-	(130)	-	
-	-	-		-	
-	-	-		-	(108)
83	32	343	(5,022)	46	(109)

② 民有林保安林面積

年度および 市町村名	総 数	水かん	土 流	土崩	飛砂	防風	水害		
平成21年度(2009)	115,619	(3,210)	92,036	19,227	(9)	562	0	199	1
平成22年度(2010)	116,640	(3,210)	92,500	19,664	(9)	565	0	199	1
平成23年度(2011)	117,736	(3,210)	93,246	19,997	(9)	565	0	198	1
平成24年度(2012)	118,427	(3,210)	93,742	20,183	(9)	565	0	200	1
平成25年度(2013)	118,833	(3,210)	94,047	20,256	(9)	571	0	200	1
平成26年度(2014)	119,254	(3,210)	94,357	20,346	(9)	581	0	201	0
平成27年度(2015)	119,790	(3,209)	94,774	20,467	(9)	582	0	200	0
平成28年度(2016)	119,929	(3,209)	94,904	20,476	(9)	582	0	200	0
平成29年度(2017)	120,056	(3,209)	94,999	20,508	(9)	582	0	200	1
平成30年度(2018)	120,334	(3,209)	95,173	20,612	(9)	582	0	200	1
令和元年度(2019)	<b>120,668</b>	<b>(3,209)</b>	<b>95,392</b>	<b>20,725</b>	<b>(9)</b>	<b>583</b>	<b>0</b>	<b>201</b>	<b>1</b>
<b>東 部</b>	<b>8,400</b>	<b>(222)</b>	<b>6,077</b>	<b>1,994</b>	<b>(9)</b>	<b>45</b>	<b>0</b>	<b>103</b>	<b>0</b>
別 府 市	1,937	(104)	1,430	482	(9)	13	-	-	-
杵 築 市	3,255	(36)	2,751	375		27	-	47	-
国 東 市	2,878	(81)	1,596	1,121		5	0	51	-
姫 島 村	4		-	-		0	-	4	-
日 出 町	326	(1)	300	16		-	-	1	-
<b>中 部</b>	<b>16,836</b>	<b>(851)</b>	<b>11,941</b>	<b>4,071</b>	<b>0</b>	<b>102</b>	<b>0</b>	<b>42</b>	<b>1</b>
大 分 市	3,339	(806)	1,632	1,107		62	-	39	1
臼 杵 市	4,796		3,251	1,466		17	-	3	-
津 久 見 市	1,520	(7)	804	594		15	-	0	-
由 布 市	7,181	(38)	6,254	904		8	-	-	-
<b>南 部</b>	<b>24,701</b>	<b>(838)</b>	<b>18,641</b>	<b>4,866</b>	<b>0</b>	<b>188</b>	<b>0</b>	<b>6</b>	<b>0</b>
佐 伯 市	24,701	(838)	18,641	4,866		188	-	6	-
<b>豊 肥</b>	<b>17,543</b>	<b>(252)</b>	<b>14,607</b>	<b>2,755</b>	<b>0</b>	<b>49</b>	<b>0</b>	<b>4</b>	<b>0</b>
竹 田 市	6,195		5,207	941		31	-	4	-
豊 後 大 野 市	11,348	(252)	9,400	1,814		18	-	-	-
<b>西 部</b>	<b>34,757</b>	<b>(776)</b>	<b>30,295</b>	<b>3,682</b>	<b>0</b>	<b>115</b>	<b>0</b>	<b>0</b>	<b>0</b>
日 田 市	21,311	(67)	17,997	2,985		91	-	-	-
九 重 町	7,039		6,584	439		10	-	-	-
玖 珠 町	6,407	(709)	5,714	258		14	-	-	-
<b>北 部</b>	<b>18,431</b>	<b>(270)</b>	<b>13,831</b>	<b>3,357</b>	<b>0</b>	<b>84</b>	<b>0</b>	<b>46</b>	<b>0</b>
中 津 市	9,396	(220)	6,319	2,512		48	-	13	-
豊 後 高 田 市	1,389	(5)	494	298		4	-	28	-
宇 佐 市	7,646	(45)	7,018	547		32	-	5	-
大分北部流域	26,831	(492)	19,908	5,351	(9)	129	0	149	0
大分中部流域	34,379	(1,103)	26,548	6,826		151	0	46	1
大分西部流域	34,757	(776)	30,295	3,682		115	0	0	0
大分南部流域	24,701	(838)	18,641	4,866		188	0	6	0
県 計	<b>120,668</b>	<b>(3,209)</b>	<b>95,392</b>	<b>20,725</b>	<b>(9)</b>	<b>583</b>	<b>0</b>	<b>201</b>	<b>1</b>

【資料】 森林保全課 (R2.3.31現在)

(注) ( ) は他と重複している面積で外書き。

(単位: ha)

干 害	落 石	防 火	魚 つ き	航 行	保 健	風 致
904 (332)	18	6	1,114 (23)	1	1,172 (2,714)	379 (132)
924 (332)	18	6	1,211 (23)	1	1,172 (2,714)	379 (132)
943 (332)	18	6	1,211 (23)	1	1,172 (2,714)	379 (132)
950 (332)	18	6	1,210 (23)	1	1,172 (2,714)	379 (132)
973 (332)	18	6	1,209 (23)	1	1,172 (2,714)	379 (132)
983 (332)	18	6	1,209 (23)	1	1,172 (2,714)	379 (132)
983 (332)	18	6	1,209 (22)	1	1,171 (2,714)	379 (132)
983 (332)	18	6	1,209 (22)	1	1,171 (2,714)	379 (132)
983 (332)	18	6	1,208 (22)	1	1,171 (2,714)	379 (132)
983 (332)	18	6	1,208 (22)	1	1,171 (2,714)	379 (132)
<b>983 (332)</b>	<b>18</b>	<b>6</b>	<b>1,208 (23)</b>	<b>1</b>	<b>1,171 (2,713)</b>	<b>379 (132)</b>
<b>79 (5)</b>	<b>0</b>	<b>6</b>	<b>79 0</b>	<b>1</b>	<b>8 (179)</b>	<b>8 (29)</b>
-	-	6	-	-	6 (95)	-
36	-	-	18	1	- (7)	- (29)
43 (5)	-	-	52	-	2 (76)	8
-	-	-	-	-	-	-
-	-	-	9	-	- (1)	-
<b>49 0</b>	<b>18</b>	<b>0</b>	<b>148 0</b>	<b>0</b>	<b>464 (851)</b>	<b>0 0</b>
19	18	-	12	-	449 (806)	-
-	-	-	59	-	-	-
30	-	-	77	-	- (7)	-
-	-	-	-	-	15 (38)	-
<b>0 (310)</b>	<b>0</b>	<b>0</b>	<b>965 (22)</b>	<b>0</b>	<b>35 (475)</b>	<b>0 (31)</b>
- (310)	-	-	965 (22)	-	35 (475)	- (31)
<b>24 0</b>	<b>0</b>	<b>0</b>	<b>0 0</b>	<b>0</b>	<b>104 (252)</b>	<b>0 0</b>
-	-	-	-	-	12	-
24	-	-	-	-	92 (252)	-
<b>245 (17)</b>	<b>0</b>	<b>0</b>	<b>0 0</b>	<b>0</b>	<b>291 (687)</b>	<b>129 (72)</b>
176	-	-	-	-	62 (67)	-
-	-	-	-	-	-	6
69 (17)	-	-	-	-	229 (620)	123 (72)
<b>586 0</b>	<b>0</b>	<b>0</b>	<b>16 (1)</b>	<b>0</b>	<b>269 (269)</b>	<b>242 0</b>
6	-	-	-	-	256 (220)	242
549	-	-	16 (1)	-	- (4)	0
31	-	-	-	-	13 (45)	-
<b>665 (5)</b>	<b>0</b>	<b>6</b>	<b>95 (1)</b>	<b>1</b>	<b>277 (448)</b>	<b>250 (29)</b>
<b>73</b>	<b>18</b>	<b>0</b>	<b>148</b>	<b>0</b>	<b>568 (1,103)</b>	<b>0</b>
<b>245 (17)</b>	<b>0</b>	<b>0</b>	<b>0</b>	<b>0</b>	<b>291 (687)</b>	<b>129 (72)</b>
<b>0 (310)</b>	<b>0</b>	<b>0</b>	<b>965 (22)</b>	<b>0</b>	<b>35 (475)</b>	<b>0 (31)</b>
<b>983 (332)</b>	<b>18</b>	<b>6</b>	<b>1,208 (23)</b>	<b>1</b>	<b>1,171 (2,713)</b>	<b>379 (132)</b>

(2) 保安林の立木竹の伐採許可及び作業許可状況

① 令和元(2019)年度立木伐採 (伐採種別)

(単位: ha)

伐採種別	申 請		許 可		不 許 可		備 考
	件 数	面 積	件 数	面 積	件 数	面 積	
皆 伐	341	1026	341	1026	-	-	
択 伐	5	3	5	3	-	-	
合 計	346	1,029	346	1,029	0	0	

② 令和元(2019)年度作業許可状況 (行為の種別)

(単位: ha)

作 業 の 種 別	申 請		許 可		不 許 可	
	件 数	面 積	件 数	面 積	件 数	面 積
立 竹 伐 採	2	1	2	1	-	-
立 木 損 傷	15	2	15	2	-	-
土石・樹根の採掘・ 下草・落葉・落枝の 採 取	-	-	-	-	-	-
開墾・その他土地の 形 質 変 更	520	189	520	189	-	-
合 計	537	192	537	192	-	-

【資料】 森林保全課 (R2.3.31現在)



## C 林地開発

### (1) 林地開発許可の受理状況

年 度	総 数		工場・事業場		住 宅 用 地		別 荘 地		ゴ ル フ 場	
	件 数	面 積	件 数	面 積	件 数	面 積	件 数	面 積	件 数	面 積
平成12年度 (2000)	(7)	(12)	(1)	(2)	(1)	(-1)	(1)	(1)		
	4	13	3	11	1	2	-	-	-	-
平成13年度 (2001)	(2)	(3)	(1)	(2)						
	4	54	3	51	-	-	-	-	-	-
平成14年度 (2002)	(5)	(11)	(1)	(4)						
	1	2	1	2	-	-	-	-	-	-
平成15年度 (2003)	(4)	(31)	(2)	(8)						
	3	19	1	5	-	-	-	-	-	-
平成16年度 (2004)	(2)	(15)	(-)	(-)						
	4	13	4	13	-	-	-	-	-	-
平成17年度 (2005)	(2)	(2)	(1)	(-1)						
	4	63	1	1	1	2	-	-	-	-
平成18年度 (2006)	(4)	(2)	(4)	(2)						
	3	16	2	9	1	7	-	-	-	-
平成19年度 (2007)	(2)	(3)			(1)	(-1)				
	7	17	4	8	1	4	1	4	-	-
平成20年度 (2008)	(3)	(20)	(2)	(4)						
	5	15	3	11	-	-	-	-	-	-
平成21年度 (2009)	(2)	(45)								
	6	39	5	35	-	-	-	-	-	-
平成22年度 (2010)	(2)	(4)	(2)	(4)						
	3	10	1	4	-	-	-	-	-	-
平成23年度 (2011)	(1)	(0)	(1)	(0)						
	5	23	3	12	-	-	-	-	-	-
平成24年度 (2012)	(2)	(3)	(1)	(4)						
	2	3	1	2	-	-	-	-	-	-
平成25年度 (2013)	(3)	(1)	(2)	(1)						
	8	59	8	59	-	-	-	-	-	-
平成26年度 (2014)	(5)	(2)	(1)	(-2)						
	13	65	13	65	-	-	-	-	-	-
平成27年度 (2015)	(3)	(14)								
	9	136	8	133	-	-	-	-	-	-
平成28年度 (2016)	3	11								
	7	104	7	104	-	-	-	-	-	-
平成29年度 (2017)	5	68	3	57						
	8	57	7	54	-	-	-	-	-	-
平成30年度 (2018)	(1)	(5)								
	17	205	15	182	-	-	-	-	-	-
令和元年度 (2019)	<b>(2)</b>	<b>(19)</b>								
	<b>15</b>	<b>198</b>	<b>15</b>	<b>198</b>	<b>-</b>	<b>-</b>	<b>-</b>	<b>-</b>	<b>-</b>	<b>-</b>

【資料】 森林保全課 (R2. 3. 31現在)

(注) ( ) は変更に係るもので外数、面積は増減値。



(単位：件・ha)

レジャー施設		農用地		土石の採掘		道路開発		その他	
件数	面積	件数	面積	件数	面積	件数	面積	件数	面積
				(4)	(10)				
-	-	-	-	-	-	-	-	-	-
				(1)	(1)				
1	3	-	-	-	-	-	-	-	-
				(4)	(7)				
-	-	-	-	-	-	-	-	-	-
				(2)	(23)				
-	-	1	10	1	4	-	-	-	-
				(2)	(15)				
-	-	-	-	-	-	-	-	-	-
				(1)	(3)				
-	-	-	-	1	5	1	54	-	-
-	-	-	-	-	-	(1)	(4)	-	-
				1	1	-	-	-	-
				(1)	(16)				
1	0	-	-	-	-	1	4	-	-
				(1)	(3)	(1)	(42)		
-	-	-	-	1	4			-	-
-	-	1	4	-	-	1	2	-	-
-	-	-	-	2	11	-	-	-	-
				(1)	(-1)				
-	-	-	-	1	1	-	-	-	-
						(1)	(0)		
-	-	-	-	-	-	-	-	-	-
				(4)	(4)				
-	-	-	-	-	-	-	-	-	-
				(3)	(14)				
1	3	-	-	-	-	-	-	-	-
				<b>3</b>	<b>11</b>				
-	-	-	-	-	-	-	-	-	-
				<b>2</b>	<b>11</b>				
1	3	-	-	-	-	-	-	-	-
				(1)	(5)				
-	-	1	3	1	20	-	-	-	-
				(2)	(19)				
-	-	-	-	-	-	-	-	-	-

## (2) 林地開発許可処分の状況

年 度	総 数		工場・事業場		住 宅 用 地		別 荘 地		ゴ ル フ 場	
	件 数	面 積	件 数	面 積	件 数	面 積	件 数	面 積	件 数	面 積
平成12年度 (2000)	(7) 4	(12) 13	(1) 3	(2) 11	(1) 1	1 2	(1) -	-	-	-
平成13年度 (2001)	(2) 4	(3) 54	(1) 3	(2) 51	-	-	-	-	-	-
平成14年度 (2002)	(5) 1	(11) 2	(1) 1	(4) 2	-	-	-	-	-	-
平成15年度 (2003)	(4) 3	(31) 19	(2) 1	(8) 5	-	-	-	-	-	-
平成16年度 (2004)	(2) 4	(15) 12	(-) 4	(-) 12	-	-	-	-	-	-
平成17年度 (2005)	2 4	2 63	1 1	(-1) 1	1 2	2	-	-	-	-
平成18年度 (2006)	(4) 3	(2) 16	(4) 2	(2) 9	1 7	7	-	-	-	-
平成19年度 (2007)	(2) 7	(3) 17			(1) 1	(-1) 4	1 4	4	-	-
平成20年度 (2008)	(3) 5	(20) 15	(2) 3	(4) 11	-	-	-	-	-	-
平成21年度 (2009)	(2) 6	(45) 39			-	-	-	-	-	-
平成22年度 (2010)	(2) 3	(4) 10	(2) 1	(4) 4	-	-	-	-	-	-
平成23年度 (2011)	(1) 5	(0) 23	(1) 3	(0) 12	-	-	-	-	-	-
平成24年度 (2012)	(2) 2	(3) 3	(1) 1	(4) 2	-	-	-	-	-	-
平成25年度 (2013)	(3) 8	(1) 59	(2) 8	(1) 59	-	-	-	-	-	-
平成26年度 (2014)	(5) 13	(2) 65	(1) 13	(-2) 65	-	-	-	-	-	-
平成27年度 (2015)	(5) 8	(19) 63			-	-	-	-	-	-
平成28年度 (2016)	0 6	0 88			-	-	-	-	-	-
平成29年度 (2017)	6 8	68 88	3 8	57 88	-	-	-	-	-	-
平成30年度 (2018)	(1) 17	(5) 206			-	-	-	-	-	-
令和元年度 (2019)	<b>7</b>	<b>59</b>	<b>7</b>	<b>59</b>	-	-	-	-	-	-

【資料】 森林保全課 (R2. 3. 31現在)

(注) ( ) は変更に係るもので外数、面積は増減値。

(単位：件・ha)

レジャー施設		農用地		土石の採掘		道路開発		その他	
件数	面積	件数	面積	件数	面積	件数	面積	件数	面積
				(4)	(10)				
-	-	-	-	-	-	-	-	-	-
				(1)	(1)				
1	3	-	-	-	-	-	-	-	-
				(4)	(7)				
-	-	-	-	-	-	-	-	-	-
				(2)	(23)				
-	-	1	10	1	4	-	-	-	-
				(2)	(15)				
-	-	-	-	-	-	-	-	-	-
				1	3				
-	-	-	-	1	5	1	54	-	-
-	-	-	-	-	-	-	-	-	-
						(1)	(4)		
-	-	-	-	1	1	-	-	-	-
				(1)	(16)				
1	0	-	-	-	-	1	4	-	-
				(1)	(3)	(1)	(42)		
-	-	-	-	1	4			-	-
-	-	1	4	-	-	1	2	-	-
-	-	-	-	2	11	-	-	-	-
				(1)	(-1)				
-	-	-	-	1	1	-	-	-	-
						(1)	(0)		
-	-	-	-	-	-	-	-	-	-
						(4)	(4)		
-	-	-	-	-	-	-	-	-	-
				(5)	(19)				
1	3	-	-	-	-	-	-	-	-
-	-	-	-	-	-	-	-	-	-
				<b>3</b>	<b>11</b>				
-	-	-	-	-	-	-	-	-	-
				(1)	(5)				
1	3	1	3	1	20	-	-	-	-
-	-	-	-	-	-	-	-	-	-

## 2. 森林の保護

### A 森林保護

#### (1) 森林気象災害の状況

年 度	総 数			風 害			水 害		
	実損面積	被害額	実損額	実損面積	被害額	実損額	実損面積	被害額	実損額
平成16年度 (2004)	1,302	3,430,165	2,404,609	1,302	3,430,165	2,404,609	-	-	-
平成17年度 (2005)	41	36,438	36,081	38	31,362	31,005	-	-	-
平成18年度 (2006)	1	838	838	1	835	835	0	3	3
平成19年度 (2007)	-	-	-	-	-	-	-	-	-
平成20年度 (2008)	-	-	-	-	-	-	-	-	-
平成21年度 (2009)	1	641	641	-	-	-	1	641	641
平成22年度 (2010)	0	332	332	-	-	-	0	332	332
平成23年度 (2011)	10	5,266	5,266	-	-	-	1	161	161
平成24年度 (2012)	16	31,843	31,843	-	-	-	8	12,897	12,897
平成25年度 (2013)	4	671	671	-	-	-	0	18	18
平成26年度 (2014)	43	84,405	50,196	-	-	-	0	575	575

年 度	総 数			風 害			水 害		
	件数	面積	支払保険金額	件数	面積	支払保険金額	件数	面積	支払保険金額
平成27年度 (2015)	47	10	9,690	18	2	2,166	5	1	654
平成28年度 (2016)	35	7	4,849	10	1	785	7	1	1,004
平成29年度 (2017)	61	16	5,078	1	0	46	49	4	2,888
平成30年度 (2018)	122	28	11,868	1	0	77	102	15	7,525
令和元年度 (2019)	28	4	2,246	-	-	-	22	3	1,788

【資料】 林野庁「森林国営保険事業統計書」（平成26年度まで）（注）実損額＝被害額－利用見込額

森林研究・整備機構森林保険センター「森林保険に関する統計資料」（平成27年度以降）より、

#### (2) 発火源別森林火災被害

(単位：ha)

年 次	総 数		うち、たき火		うち、たばこ・マッチ		うち、火入れ	
	件 数	被害面積	件 数	被害面積	件 数	被害面積	件 数	被害面積
平成元年 (1989)	44	112	9		15			
平成5年 (1993)	86	123	37		14			
平成10年 (1998)	48	39	13		4		13	
平成15年 (2003)	46	14	10	27	5	7		
平成20年 (2008)	65	11	9	2	8	1	22	4
平成21年 (2009)	51	87	12	20	6	3	18	2
平成22年 (2010)	47	132	9	1	6	0	10	1
平成23年 (2011)	94	63	25	20	4	2	22	3
平成24年 (2012)	40	2	12	0	1	0	10	0
平成25年 (2013)	64	39	11	1	2	0	19	34
平成26年 (2014)	48	78	11	1	1	0	19	4
平成27年 (2015)	30	4	7	0	1	0	7	3
平成28年 (2016)	24	25	7	0	2	0	7	1
平成29年 (2017)	44	16	12	6	4	1	16	5
平成30年 (2018)	36	2	6	0	3	0	15	0
令和元年 (2019)	45	5	9	0	2	0	17	2

【資料】 消防保安室「火災概況」

(単位：千円・ha)

雪 害			干 害			凍 害			潮 害		
実損面積	被害額	実損額	実損面積	被害額	実損額	実損面積	被害額	実損額	実損面積	被害額	実損額
-	-	-	-	-	-	-	-	-	-	-	-
-	-	-	-	-	-	-	-	-	3	5,076	5,076
-	-	-	-	-	-	-	-	-	-	-	-
-	-	-	-	-	-	-	-	-	-	-	-
-	-	-	-	-	-	-	-	-	-	-	-
-	-	-	-	-	-	-	-	-	-	-	-
1	4,159	4,159	1	152	152	-	-	-	5	794	794
8	18,946	18,946	-	-	-	-	-	-	-	-	-
-	-	-	4	653	653	-	-	-	-	-	-
41	79,861	45,652	1	3,969	3,969	-	-	-	-	-	-

雪 害			干 害			凍 害			潮 害		
件数	面積	支払保険金額	件数	面積	支払保険金額	件数	面積	支払保険金額	件数	面積	支払保険金額
20	6	5,837	4	1	1,033	-	-	-	-	-	-
13	4	1,672	5	2	1,388	-	-	-	-	-	-
-	-	-	11	13	2,144	-	-	-	-	-	-
-	-	-	18	12	3,781	1	0	485	-	-	-
-	-	-	<b>6</b>	<b>1</b>	<b>458</b>	-	-	-	-	-	-

損害てん補状況

(3) 森林保険契約額等

年 度	年 度 末 契 約 保 有 高			損 害 て ん 補 総 数				原因別	
	件 数	面 積	保 険 金 額	件 数	損 害 実 面 積	損 害 額	支 払 額	火	
								件 数	損 害 実 面 積
平成18年度(2006)	7,868	38,679	46,969,453	788	179	336,320	175,898	-	-
平成19年度(2007)	8,102	38,142	44,785,306	509	170	353,604	228,730	13	2
平成20年度(2008)	7,994	36,890	42,389,425	184	28	54,244	40,926	4	0
平成21年度(2009)	8,056	35,309	40,631,380	40	17	44,822	23,293	6	11
平成22年度(2010)	7,893	32,382	37,513,833	37	12	12,582	5,561	1	0
平成23年度(2011)	8,099	31,440	36,914,857	32	7	10,361	4,952	11	1
平成24年度(2012)	8,069	28,981	34,426,246	125	17	38,802	18,616	-	-
平成25年度(2013)	8,064	26,869	32,684,570	90	19	35,865	17,113	1	0
平成26年度(2014)	7,880	25,514	31,188,486	73	17	46,486	18,198	2	0
平成27年度(2015)	7,577	23,836	29,610,469	47	10	-	9,690	-	-
平成28年度(2016)	7,234	21,688	27,451,952	37	8	-	5,313	2	0
平成29年度(2017)	7,027	20,833	26,346,697	61	16	-	5,078	-	-
平成30年度(2018)	6,863	19,435	24,451,873	122	28	-	11,868	-	-
令和元年度(2019)	6,769	18,545	23,166,925	28	4	-	2,246	-	-

(つづき)

年 度	原因別損害てん補										
	凍 害				雪 害				風		
	件 数	損 害 実 面 積	損 害 額	支 払 額	件 数	損 害 実 面 積	損 害 額	支 払 額	件 数	損 害 実 面 積	損 害 額
平成18年度(2006)	-	-	-	-	1	0	109	106	734	169	-
平成19年度(2007)	22	5	6,654	5,108	25	1	2,771	1,122	363	151	-
平成20年度(2008)	2	0	1,088	485	-	-	-	-	116	23	-
平成21年度(2009)	2	0	487	414	-	-	-	-	15	5	-
平成22年度(2010)	-	-	-	-	-	-	-	-	-	-	-
平成23年度(2011)	-	-	-	-	10	2	5,545	1,626	-	-	-
平成24年度(2012)	-	-	-	-	36	9	25,327	9,107	-	-	-
平成25年度(2013)	-	-	-	-	8	4	13,010	4,438	3	1	-
平成26年度(2014)	-	-	-	-	37	11	35,067	12,772	-	-	-
平成27年度(2015)	-	-	-	-	20	6	-	5,837	18	2	-
平成28年度(2016)	-	-	-	-	13	4	-	1,672	10	1	-
平成29年度(2017)	-	-	-	-	-	-	-	-	1	0	-
平成30年度(2018)	1	0	-	485	-	-	-	-	1	0	-
令和元年度(2019)	-	-	-	-	-	-	-	-	-	-	-

【資料】 林野庁「森林国営保険事業統計書」(平成26年度まで)  
 森林研究・整備機構森林保険センター「森林保険に関する統計資料※」(平成27年度以降)

(単位：ha・千円)

損害てん補実績										
災		干 害				水 害				
損害額	支払額	件 数	損 害 実 面 積	損害額	支払額	件 数	損 害 実 面 積	損害額	支払額	
-	-	4	1	1,444	1,201	49	9	18,029	9,721	
4,656	2,247	-	-	-	-	86	12	24,823	12,825	
138	78	1	1	1,190	1,010	61	4	7,307	5,165	
29,241	16,249	-	-	-	-	17	1	915	723	
44	40	30	11	11,800	5,194	6	0	738	327	
974	854	4	3	1,552	1,094	7	2	2,291	1,379	
-	-	9	3	3,295	1,698	80	5	10,181	7,811	
149	149	10	6	6,031	1,903	68	8	15,674	10,206	
858	392	3	1	818	509	31	4	9,743	4,525	
-	-	4	1		1,033	5	1		654	
	464	5	2		1,388	7	1		1,004	
	-	11	13		2,144	49	4		2,888	
	-	18	12		3,781	102	15		7,525	
	-	<b>6</b>	<b>1</b>		<b>458</b>	<b>22</b>	<b>3</b>		<b>1,788</b>	

実績					
害		潮 害			
損害額	支払額	件 数	損 害 実 面 積	損害額	支払額
316,738	164,871	-	-	-	-
314,699	207,428	-	-	-	-
44,522	34,188	-	-	-	-
14,179	5,907	-	-	-	-
-	-	-	-	-	-
-	-	-	-	-	-
-	-	-	-	-	-
1,001	417	-	-	-	-
-	-	-	-	-	-
	2,166	-	-	-	-
	785	-	-	-	-
	46	-	-	-	-
	77	-	-	-	-
	-	-	-	-	-

※損害額についての記載なし

## B 鳥 獣 保 護

### (1) 鳥類捕獲実績 (狩猟によるもの)

年 度	総 数	ゴイサギ	キ ジ	コウライキジ	ヤマドリ	ウ ズ ラ	コジュケイ
平成21年 (2009)	8,513	2	638	-	191	0	175
平成22年 (2010)	10,702	0	625	-	173	0	164
平成23年 (2011)	5,189	4	435	0	133	0	90
平成24年 (2012)	6,599	2	315	0	110	0	82
平成25年 (2013)	4,948	7	354	0	115	-	65
平成26年 (2014)	5,336	0	289	0	121	-	65
平成27年 (2015)	4,777	0	290	0	130	-	80
平成28年 (2016)	4,294	3	267	8	111	-	60
平成29年 (2017)	3,965	0	214	0	77	-	44
平成30年 (2018)	2,811	0	179	0	62	-	35
<b>令和元年 (2019)</b>	<b>3,068</b>	<b>1</b>	<b>200</b>	<b>0</b>	<b>50</b>	<b>-</b>	<b>32</b>

### (つづき)

年 度	カ モ 類				バ ン	タ シ ギ	ヤ マ シ ギ
	ホシハジロ	キンクロハジロ	スズガモ	クロガモ			
平成21年 (2009)	12	0	0	4	1	2	6
平成22年 (2010)	8	3	0	0	165	0	1
平成23年 (2011)	8	0	0	1	0	0	3
平成24年 (2012)	13	6	0	0	2	1	5
平成25年 (2013)	3	4	0	0	1	1	7
平成26年 (2014)	15	3	2	1	0	0	1
平成27年 (2015)	17	1	3	1	1	0	2
平成28年 (2016)	18	13	1	1	0	2	1
平成29年 (2017)	6	5	0	0	0	2	2
平成30年 (2018)	17	1	8	0	0	0	2
<b>令和元年 (2019)</b>	<b>15</b>	<b>1</b>	<b>1</b>	<b>2</b>	<b>0</b>	<b>0</b>	<b>0</b>

【資料】 森との共生推進室



(単位：羽)

カモ類							
カモ類小計	オナガカモ	コガモ	ヨシガモ	マガモ	カルガモ	ヒドリガモ	ハシビロガモ
2,425	31	302	24	1,558	372	113	9
2,212	13	142	6	1,736	224	68	12
1,706	25	96	9	1,304	207	49	7
1,761	47	111	10	1,123	334	108	9
1,517	14	135	7	941	344	63	6
1,464	11	91	3	983	248	107	0
1,385	10	101	2	973	200	72	5
1,487	6	64	4	1,061	253	65	1
1,398	1	78	10	1,047	229	20	2
1,201	3	104	3	762	267	33	3
<b>1,300</b>	<b>6</b>	<b>66</b>	<b>3</b>	<b>888</b>	<b>250</b>	<b>66</b>	<b>2</b>

(単位：羽)

キジバト	カラス類	スズメ類	ムクドリ	ヒヨドリ	カワウ
1,784	529	512	24	2,224	—
1,600	555	198	10	4,999	—
1,095	501	230	2	990	—
1,184	391	133	5	2,608	—
1,013	260	165	16	1,315	112
847	332	137	0	1,966	114
895	338	80	0	1,371	205
597	223	222	15	1,033	265
535	264	234	3	978	214
560	192	19	0	502	59
<b>499</b>	<b>215</b>	<b>44</b>	<b>4</b>	<b>601</b>	<b>122</b>

## (2) 鳥類捕獲実績 (有害鳥獣捕獲によるもの)

年 度	総 数	ゴイサギ	カモ類	キジバト	カラス類	スズメ類	ヒヨドリ
平成21年 (2009)	3,362	-	2	-	1,915	1,011	28
平成22年 (2010)	1,398	1	0	1	982	155	5
平成23年 (2011)	2,002	0	18	0	1,523	207	0
平成24年 (2012)	2,427	35	1	0	1,685	211	16
平成25年 (2013)	2,085	40	3	0	1,288	135	4
平成26年 (2014)	1,731	0	6	0	1,228	64	17
平成27年 (2015)	2,180	0	8	0	1,701	102	10
平成28年 (2016)	1,953	0	10	0	1,555	0	0
平成29年 (2017)	2,156	0	0	0	1,694	75	0
平成30年 (2018)	1,450	0	0	0	1,230	6	0
令和元年 (2019)	<b>2,375</b>	<b>0</b>	<b>0</b>	<b>0</b>	<b>1,940</b>	<b>4</b>	<b>0</b>

【資料】 森との共生推進室

## (3) 獣類捕獲実績 (狩猟によるもの)

年 度	総 数	イノシシ	シカ	キツネ	タヌキ	アナグマ	テ ン
平成21年 (2009)	20,065	12,660	6,966	15	95	81	15
平成22年 (2010)	22,749	14,890	7,612	1	59	110	11
平成23年 (2011)	15,959	10,111	5,621	8	70	71	1
平成24年 (2012)	16,010	8,294	7,499	6	52	71	11
平成25年 (2013)	18,523	9,979	8,237	9	93	87	4
平成26年 (2014)	20,515	10,550	9,713	11	85	70	2
平成27年 (2015)	16,297	9,046	6,732	15	216	186	7
平成28年 (2016)	10,734	5,579	4,828	10	95	120	14
平成29年 (2017)	10,262	5,186	4,742	15	130	118	10
平成30年 (2018)	9,804	5,095	4,412	5	79	132	7
令和元年 (2019)	<b>10,596</b>	<b>5,185</b>	<b>5,023</b>	<b>12</b>	<b>95</b>	<b>202</b>	<b>3</b>

【資料】 森との共生推進室

(単位：羽)

ドバト	トビ	コサギ	その他
211	-	-	195
40	-	1	213
69	0	6	179
194	13	63	209
323	28	41	223
163	26	2	225
218	14	2	125
106	0	0	282
59	7	80	241
93	6	21	94
<b>115</b>	<b>11</b>	<b>36</b>	<b>269</b>

(単位：頭)

オスイタチ	ノウサギ	ノネコ	ノイヌ	ミンク	その他
17	214	-	-	-	2
11	51	3	-	-	1
3	71	0	0	0	3
9	62	0	2	0	4
10	65	2	1	0	36
4	55	0	0	0	25
18	51	0	0	0	26
10	56	1	0	0	21
20	28	0	0	0	13
14	36	0	0	0	24
<b>12</b>	<b>33</b>	<b>0</b>	<b>0</b>	<b>0</b>	<b>31</b>

(4) 獣類捕獲実績 (有害鳥獣捕獲によるもの)

年 度	総 数	イノシシ	タヌキ	アナグマ	ノウサギ	ノネコ
平成21年 (2009)	18,995	5,855	17	18	-	-
平成22年 (2010)	27,655	11,287	11	36	-	1
平成23年 (2011)	33,665	11,204	8	22	-	-
平成24年 (2012)	37,860	14,290	6	116	1	-
平成25年 (2013)	40,914	15,010	18	283	2	-
平成26年 (2014)	51,956	18,488	538	1,264	-	-
平成27年 (2015)	63,455	24,573	1,138	2,849	-	-
平成28年 (2016)	64,586	25,730	1,105	2,521	-	-
平成29年 (2017)	64,228	23,168	1,180	2,825	1	-
平成30年 (2018)	67,180	26,704	980	2,604	1	-
令和元年 (2019)	<b>69,343</b>	<b>25,985</b>	<b>1,358</b>	<b>2,985</b>	-	-

【資料】 森との共生推進室 (注) 平成28年度よりオスジカとメスジカの区分せず集計

(5) 狩猟者登録証交付実績

年 度	平成21年 (2009)		平成22年 (2010)		平成23年 (2011)		平成24年 (2012)		平成25年 (2013)	
	県内者	県外者	県内者	県外者	県内者	県外者	県内者	県外者	県内者	県外者
網・わな (甲種) (特区含)	4 0		3 0		2 0		2 0		0 0	
	(51)		(40)		(40)		(29)		(28)	
網	1,872	31	2,067	23	2,290	28	2,375	25	2,393	23
	(2,367)		(2,544)		(2,859)		(2,902)		(2,957)	
第1種 (乙種)	2,345	374	2,171	338	2,015	305	1,878	305	1,770	244
	(2,634)		(2,575)		(2,584)		(2,080)		(2,092)	
第2種 (丙種)	65	1	60	2	60	3	53	4	48	2
	(42)		(40)		(32)		(23)		(23)	
小 計	4,286	406	4,301	363	4,365	336	4,308	273	4,211	269
	(5,094)		(5,199)		(5,515)		(5,034)		(5,100)	
総 数	4,692		4,664		4,703		4,581		4,480	

【資料】 森との共生推進室「狩猟者登録台帳」

(注) ( ) は狩猟免許保有者数

(単位：頭)					(6)有益放鳥の実績	
オスジカ	メスジカ	サ ル	イ タ チ	そ の 他	年度	きじ (羽)
5,904	6,853	348	-	-	平成21 (2009)	652
7,960	8,079	281	-	-	平成22 (2010)	640
10,184	12,006	239	-	2	平成23 (2011)	640
10,325	12,773	342	4	3	平成24 (2012)	820
11,119	14,061	409	2	10	平成25 (2013)	820
13,925	17,325	346	9	61	平成26 (2014)	750
15,157	19,203	363	9	163	平成27 (2015)	740
	34,457	496	8	269	平成28 (2016)	290
	36,100	613	2	339	平成29 (2017)	300
	36,050	341	5	495	平成30 (2018)	280
	<b>37,926</b>	<b>357</b>	<b>16</b>	<b>716</b>	<b>令和元 (2019)</b>	<b>190</b>

(単位：人)											
平成26年 (2014)		平成27年 (2015)		平成28年 (2016)		平成29年 (2017)		平成30年 (2018)		令和元年 (2019)	
県内者	県外者	県内者	県外者	県内者	県外者	県内者	県外者	県内者	県外者	県内者	県外者
0	0	4	0	4	0	6	0	4	0	5	0
(25)		(25)		(30)		(34)		(34)		(36)	
2,531	24	2,585	19	2,690	18	1,843	19	1,816	19	1,885	16
(3,069)		(3,136)		(3,311)		(3,429)		(3,448)		(3,527)	
1,675	234	1,642	202	1,581	207	1,538	201	1,353	188	1,407	174
(2,103)		(1,843)		(1,875)		(1,907)		(1,751)		(1,767)	
50	3	46	5	48	5	51	5	47	2	49	3
(17)		(24)		(25)		(26)		(20)		(20)	
4,256	261	4,277	226	4,323	230	3,438	225	3,220	209	3,346	193
(5,214)		(5,028)		(5,241)		(5,396)		(5,253)		(5,350)	
4,517		4,506		4,556		4,209		4,049		3,539	

(7) 有害鳥獣被害状況

年 次加害鳥獣名	被害作物	平成21年 (2009)		平成22年 (2010)		平成23年 (2011)		平成24年 (2012)		平成25年 (2013)	
		被害面積	被害金額	被害面積	被害金額	被害面積	被害金額	被害面積	被害金額	被害面積	被害金額
イノシシ	稲、しいたけ、 果樹、野菜、た けのこ	118	149,440	256	192,121	187	169,086	179	150,147	155	168,496
シカ	稲、豆類、林 木、しいたけ	73	89,588	223	80,635	66	66,667	97	71,961	59	67,999
サル	野菜、果樹、 しいたけ、豆類	13	26,977	28	27,183	15	26,061	13	27,700	8	15,978
タヌキ	野菜	4	9,607	14	2,784	14	3,654	2	4,136	1	1,146
ノウサギ	すぎ、ひのき	0	1,082	0	12	0	0	0	27	0	1
キツネ	鶏	-	-	-	-	-	-	-	-	-	-
カラス	果樹、しいた け、豆、稲	10	20,176	11	20,720	9	13,841	15	11,392	8	8,908
ヒヨドリ	野菜	0	127	0	417	1	849	0	1,297	0	1,837
スズメ	稲、飼育作物、 果樹	3	3,521	1	2,656	4	3,602	5	1,218	2	1,081
ドバト	飼育作物、豆、 野菜	2	1,612	1	1,012	3	1,518	1	493	1	1,059
カモ類	稲	0	5	-	-	-	-	0	6	0	6
その他		2	10,380	15	18,758	15	27,599	4	19,098	11	27,216
計		225	312,515	550	346,298	314	312,877	316	287,475	245	293,727

【資料】 森との共生推進室

(単位：ha・千円)

平成26年 (2014)		平成27年 (2015)		平成28年 (2016)		平成29年 (2017)		平成30年 (2018)		令和元年 (2019)	
被害面積	被害金額	被害面積	被害金額	被害面積	被害金額	被害面積	被害金額	被害面積	被害金額	被害面積	被害金額
155	150,702	117	152,708	101	122,171	93	111,376	67	104,909	<b>78</b>	<b>97,351</b>
100	66,516	59	62,228	40	43,966	45	49,897	24	49,270	<b>30</b>	<b>42,623</b>
7	17,712	9	21,084	10	30,285	3	9,253	3	9,913	<b>2</b>	<b>8,543</b>
2	3,945	2	2,756	1	3,213	1	3,250	1	3,256	<b>1</b>	<b>2,309</b>
0	19	1	458	1	462	-	-	-	-	<b>0</b>	<b>-</b>
-	-	-	-	-	-	0	5	-	-	<b>0</b>	<b>-</b>
44	14,157	3	11,597	2	7,034	5	7,012	3	7,970	<b>2</b>	<b>5,362</b>
0	1,007	0	657	0	57	0	29	0	28	<b>0</b>	<b>574</b>
1	816	0	342	1	841	0	216	0	131	<b>0</b>	<b>235</b>
0	921	0	170	0	237	0	68	0	33	<b>0</b>	<b>35</b>
0	38	0	38	0	12	-	-	1	168	<b>0</b>	<b>168</b>
18	18,033	9	15,269	6	16,822	3	13,780	4	16,079	<b>2</b>	<b>15,276</b>
<b>327</b>	<b>273,866</b>	<b>201</b>	<b>267,307</b>	<b>163</b>	<b>225,100</b>	<b>150</b>	<b>194,886</b>	<b>103</b>	<b>191,757</b>	<b>114</b>	<b>172,476</b>

### 3 環境緑化

#### (1) 緑化用苗木生産実績

年 度	総 数	カ イ ツ カ イ ブ キ	カ シ 類	ツ バ キ サ ザ ン カ	ヤ マ モ モ	モ チ ノ キ ネ ズ ミ モ チ
平成18年度 (2006)	1,460,237	1,060	204,060	37,195	33,020	25,500
平成19年度 (2007)	856,685	1,050	104,820	12,098	36,000	22,700
平成20年度 (2008)	1,142,698	540	142,400	23,695	20,000	27,500
平成21年度 (2009)	799,273	1,090	94,000	16,120	16,015	16,400
平成22年度 (2010)	849,752	1,120	99,830	12,380	23,700	14,500
平成23年度 (2011)	755,688	30	68,200	16,360	14,000	13,600
平成24年度 (2012)	865,480	35	58,510	16,759	13,003	14,100
平成25年度 (2013)	717,730	0	76,410	17,806	16,200	15,000
平成26年度 (2014)	556,725	0	74,210	15,806	16,200	20,550
平成27年度 (2015)	423,927	0	76,431	10,831	9,000	11,601
平成28年度 (2016)	582,963	0	63,250	14,810	13,000	12,650
平成29年度 (2017)	805,350	4,953	108,101	26,451	8,501	5,000
平成30年度 (2018)	575,819	0	70,116	11,210	10,000	8,100
<b>令和元年度 (2019)</b>	<b>241,446</b>	<b>0</b>	<b>22,518</b>	<b>5,223</b>	<b>1,000</b>	<b>2,010</b>

【資料】 森との共生推進室

#### (2) 公共施設緑化実績

年 度	総 数		河 川		道 路	
	件 数	本 数	件 数	本 数	件 数	本 数
平成18年度 (2006)	4	2,843	-	-	-	-
平成19年度 (2007)	2	5,209	-	-	-	-
平成20年度 (2008)	2	664	-	-	-	-
平成21年度 (2009)	2	1,808	-	-	-	-
平成22年度 (2010)	1	3	-	-	-	-
平成23年度 (2011)	1	228	-	-	-	-
平成24年度 (2012)	1	588	-	-	-	-
平成25年度 (2013)	1	316	-	-	-	-
平成26年度 (2014)	1	1,142	-	-	-	-
平成27年度 (2015)	2	627	-	-	-	-
平成28年度 (2016)	2	3,193	-	-	-	-
平成29年度 (2017)	2	3,179	-	-	-	-
平成30年度 (2018)	1	308	-	-	-	-
<b>令和元年度 (2019)</b>	-	-	-	-	-	-

【資料】 森との共生推進室



(単位：本)

ケヤキ	イチヨウ	サクラ類	ウメ類	ツゲ類	ツツジ類	ベニカナメ モ	その他
48,025	2,850	81,484	165	240	27,730	0	998,908
34,032	1,395	35,648	320	0	12,150	0	596,472
49,533	2,740	58,490	250	3,800	17,950	0	795,800
18,273	1,730	44,377	100	800	22,435	4,200	563,733
20,678	1,500	41,619	40	2,430	31,840	0	600,115
16,520	2,110	24,993	5	2,850	25,310	3,500	568,190
22,659	1,100	48,907	348	1,400	9,805	3,500	675,282
19,355	1,210	36,233	1,000	1,700	3,610	2,000	527,206
14,955	1,010	34,833	0	900	1,500	2,000	374,761
10,241	390	21,581	0	600	722	2,000	280,530
15,895	1,260	42,376	10	500	1,106	2,000	416,106
10,715	1,020	26,294	100	1,300	2,000	20	610,895
14,859	881	44,257	0	0	1	0	416,395
<b>1,176</b>	<b>550</b>	<b>147,653</b>	<b>0</b>	<b>300</b>	<b>300</b>	<b>0</b>	<b>60,716</b>

(単位：本)

県施設		学 校		ダ ム		港 湾	
件 数	本 数	件 数	本 数	件 数	本 数	件 数	本 数
3	1,960	1	883	-	-	-	-
1	1,347	1	3,862	-	-	-	-
2	664	-	-	-	-	-	-
1	138	1	1,670	-	-	-	-
1	3	-	-	-	-	-	-
1	228	-	-	-	-	-	-
1	588	-	-	-	-	-	-
1	316	-	-	-	-	-	-
1	1,142	-	-	-	-	-	-
2	627	-	-	-	-	-	-
2	3,193	-	-	-	-	-	-
2	3,179	-	-	-	-	-	-
1	308	-	-	-	-	-	-
-	-	-	-	-	-	-	-

## (3) みどりの少年団結成状況

(単位：団体・人)

年 度	お よ び	団 体 数	団 員 数	少 年 団 名
市 町 村				
平成18年度(2006)		50	5,879	
平成19年度(2007)		48	5,845	
平成20年度(2008)		48	5,871	
平成21年度(2009)		46	5,842	
平成22年度(2010)		44	5,731	
平成23年度(2011)		43	5,241	
平成24年度(2012)		44	5,845	
平成25年度(2013)		34	5,199	
平成26年度(2014)		32	5,123	
平成27年度(2015)		27	5,013	
平成28年度(2016)		27	4,971	
平成29年度(2017)		24	5,038	
平成30年度(2018)		23	4,962	
<b>令和元年(2019)</b>		<b>23</b>	<b>4,983</b>	
<b>東 部</b>		<b>2</b>	<b>32</b>	
別 府 市		2	32	別府市みどりの少年団第1・3分団、別府市みどりの少年団第2・4分団
杵 築 市		-	-	
旧 杵 築 市		-	-	
旧 大 田 村		-	-	
旧 山 香 町		-	-	
国 東 市		-	-	
旧 国 見 町		-	-	
旧 国 東 町		-	-	
旧 武 蔵 町		-	-	
旧 安 岐 町		-	-	
姫 島 村		-	-	
日 出 町		-	-	
<b>中 部</b>		<b>6</b>	<b>4,312</b>	
大 分 市		2	4,213	
旧 大 分 市		1	4,050	大分市子ども会みどりの少年団
旧 佐 賀 関 町		-	-	
旧 野 津 原 町		1	163	野津原小学校みどりの少年団
白 杵 市		1	23	
旧 白 杵 市		-	-	
旧 野 津 町		1	23	川登小学校みどりの少年団
津 久 見 市		-	-	
由 布 市		3	76	
旧 挾 間 町		1	43	谷小学校みどりの少年団
旧 庄 内 町		-	-	
旧 湯 布 院 町		2	33	川西小学校、塚原小学校みどりの少年団
<b>南 部</b>		<b>3</b>	<b>81</b>	
佐 伯 市		3	81	
旧 佐 伯 市		1	11	青山小学校みどりの少年団
旧 上 浦 町		-	-	
旧 弥 生 町		-	-	
旧 本 匠 村		-	-	
旧 宇 目 町		1	53	宇目緑豊小学校みどりの少年団
旧 直 川 村		1	17	直川小学校みどりの少年団
旧 鶴 見 町		-	-	
旧 米 水 津 村		-	-	
旧 蒲 江 町		-	-	

(単位：団体・人)

年市	度	お町	よ	び村	団体数	団員数	少年団名	
<b>豊肥</b>					<b>1</b>	<b>138</b>		
竹		田		市	1	138		
		竹	田	市	-	-		
		荻		町	1	138	荻小学校みどり少年団	
		久	住	町	-	-		
		直	入	町	-	-		
豊	後	大		野	市	-	-	
	旧	三	重	町	-	-		
	旧	清	川	村	-	-		
	旧	緒	方	町	-	-		
	旧	朝	地	町	-	-		
	旧	大	野	町	-	-		
	旧	千	歳	村	-	-		
	旧	犬	飼	町	-	-		
<b>西部</b>					<b>3</b>	<b>56</b>		
日		田		市	2	47		
	旧	日	田	市	2	47	高瀬みどりの少年団、みわ小学校みどりの少年団	
	旧	前	津	江	村	-	-	
	旧	中	津	江	村	-	-	
	旧	上	津	江	村	-	-	
	旧	大	山	町	-	-		
	旧	天	瀬	町	-	-		
九		重		町	-	-		
玖		珠		町	1	9	きりかぶみどりの少年団	
<b>北部</b>					<b>8</b>	<b>364</b>		
中		津		市	1	68		
	旧	中	津	市	-	-		
	旧	三	光	村	-	-		
	旧	本	耶馬溪	町	-	-		
	旧	耶	馬溪	町	-	-		
	旧	山	国	町	1	68	三郷小学校みどりの少年団	
豊	後	高	田	市	3	173		
	旧	豊	後高	田	市	1	26	田染小学校みどりの少年団
	旧	真	玉	町	1	88	真玉小学校みどりの少年団	
	旧	香	々地	町	1	59	三浦小学校みどりの少年団	
宇		佐		市	4	123		
	旧	宇	佐	市	2	83	西馬城小学校みどりの少年団、長峰小学校みどりの少年団	
	旧	院	内	町	1	14	南院内小学校みどりの少年団	
	旧	安	心院	町	1	26	津房小学校みどりの少年団	

【資料】森との共生推進室

(4) 豊かな国の森づくり大会（大分県植樹大会）開催地一覧表

回数	年度	大会名	開催地	開催年月日	大会テーマ
10	S40	駅館川流域水資源造成植樹大会	安心院町西の台	S40. 4. 16	
11	4 1	大分県国体みどりいっぱい推進植樹大会	別府市志高	S41. 4. 15	
12	4 2	第3次原野造林推進植樹大会	別府市雨乞	S42. 5. 12	
13	4 2	明治百年記念梅林園造成大会	湯布院町（雨天）	S43. 3. 9	
14	4 3	明治百年記念造林推進植樹大会	九重町朝日台	S43. 4. 24	
15	4 4	国土緑化運動20周年記念植樹大会	山香町久木野尾	S44. 4. 24	
16	4 5	低質広葉樹林地帯造林推進植樹大会	宇目町小野市	S45. 4. 24	
17	4 6	入会林野整備地造林植樹大会	久住町白丹	S46. 5. 15	
18	4 7	環境緑化促進植樹大会	大分市下戸次	S47. 5. 8	
19	4 8	都市緑化促進植樹大会	〃 志村	S48. 4. 20	
20	4 9	県民の森造成着工記念植樹大会	野津原町荷尾杵	S49. 11. 8	
21	5 0	保安林整備促進植樹大会	玖珠町大原野	S50. 5. 15	
22	5 1	環境保全林整備促進植樹大会	武蔵町	S51. 4. 10	みどりと海、豊かな心
23	5 2	森林整備促進植樹大会	耶馬溪町	S52. 4. 28	育てよう 緑の県土
24	5 3	ふるさと環境整備促進植樹大会	前津江村	S53. 5. 10	緑と水のふるさとづくり
25	5 4	国際児童年記念緑化植樹大会	香々地町	S54. 5. 11	育てよう 緑の自然と 明るい子ども
26	5 5	国土緑化運動30周年記念植樹大会	直入町	S55. 4. 25	くぬぎ植え 伸ばそう郷土の 特産品
27	5 6	緑のふるさとづくり植樹大会	野津町	S56. 10. 28	育てよう 緑と水の ふるさとを
28	5 7	野鳥の森づくり植樹大会	安心院町	S57. 11. 29	育もう 緑の野鳥の ふるさとを
29	5 8	豊の国づくり推進植樹大会	豊後高田市（雨天）	S58. 10. 8	くぬぎ植え つくろう緑 伸ばそうしいたけ
30	5 9	緑と水の森づくり植樹大会	山香町	S59. 4. 24	育てよう 愛の芽、花の芽、緑の芽
31	6 0	国際森林年記念ふるさとの森づくり植樹大会	蒲江町	S60. 4. 17	守ろう緑 つくろう緑
32	6 1	国民参加の森林づくり推進植樹大会	白杵市	S61. 5. 21	育てよう 森林の文化と 豊かな心
33	6 2	21世紀の森林づくり植樹大会	湯布院町	S62. 5. 22	豊かな緑を 未来に託して
34	6 3	ふれあいの森林づくり植樹大会	本耶馬溪町	S63. 4. 27	四季の色 緑がつくる豊の国
35	H1	「みどりの日」制定記念植樹大会	国見町	H 1. 4. 21	広げよう 緑を守る 豊かな心
36	2	みどりと水のふるさとづくり植樹大会	日田市	H 2. 4. 26	広げよう 花と緑の 町づくり
37	3	みどりと童話の里づくり植樹大会	玖珠町	H 3. 5. 23	明日を生む 緑と花の 豊の国
38	4	みどりとホテルの里づくり植樹大会	本匠村	H 4. 5. 25	まもろうよ 世界の緑 ぼくたちで
39	5	やすらぎと芸術の里づくり植樹大会	朝地町	H 5. 4. 20	大切に 花と緑と ふるさとを
40	6	荒城の月と名水の里づくり植樹大会	竹田市	H 6. 4. 21	守ろうよ 緑は地球の たからもの
41	7	憩いの森林の里づくり植樹大会	直川村	H 7. 5. 25	残したい きれいな水と緑の木
42	8	緑と香りの森林づくり植樹大会	野津原町	H 8. 5. 16	育てよう 大地に緑 心にみどり
43	9	緑萌え人のほほえむ石橋の里づくり植樹大会	院内町	H 9. 4. 25	ふるさとに 花と緑の やすらぎを
44	10	みどりと仏の里づくり植樹大会	豊後高田市	H10. 4. 24	ふやそうよ 緑の自然と 四季の花
45	11	21世紀へ緑あふれる万葉の里づくり植樹大会	山国町	H11. 5. 22	守ろうよ 緑の自然 未来の地球
	12	第51回全国植樹祭	大野町	H12. 4. 23	2000年 豊かな国の 森づくり
1	13	豊かな国の森づくり大会	久住町	H13. 5. 12	新世紀 緑の地球は アジアから
2	14	豊かな国の森づくり大会	九重町	H14. 5. 11	引き継ごう この緑を子どもたちへ
3	15	豊かな国の森づくり大会	宇目町	H15. 5. 24	この里で あなたと育てる 四季の森林
4	16	豊かな国の森づくり大会	国東町	H16. 5. 22	木を植えて 守っていこう 緑の大地と青い海
5	17	豊かな国の森づくり大会	別府市	H17. 5. 21	ボランティアの輪で支えよう ふるさとの森
6	18	豊かな国の森づくり大会	中津市	H18. 4. 22	むらとまち 強い絆で森づくり
7	19	豊かな国の森づくり大会	日田市	H19. 5. 19	水の郷 みんなで支える 森づくり
8	20	豊かな国の森づくり大会	竹田市	H20. 5. 17	名水を 育む大地の 森づくり
9	21	豊かな国の森づくり大会	由布市	H21. 11. 8	低炭素・グリーン社会は由布の森から
10	22	豊かな国の森づくり大会	国東市	H22. 10. 30	山と海 つなぐ手と手で 森づくり
11	23	豊かな国の森づくり大会	白杵市野津町	H23. 11. 12	里の四季、みんなで楽しむ森づくり
12	24	豊かな国の森づくり大会	杵築市	H24. 11. 10	大分の 未来を託す 森づくり
13	25	豊かな国の森づくり大会	佐伯市直川	H25. 11. 9	再造林 次代の森へ 第一歩
14	26	豊かな国の森づくり大会	豊後高田市	H26. 11. 15	世界農業遺産 次代に引き継ぐ 森づくり
15	27	豊かな国の森づくり大会	大分市	H27. 11. 21	よみがえる里山、花と緑で育つ豊かな未来
16	28	豊かな国の森づくり大会	中津市	H28. 11. 5	未来へつなごう 水と緑を育む耶馬の森林
17	29	豊かな国の森づくり大会	日田市	H29. 11. 18	育てよう 未来へつなぐ 日田の森
18	30	豊かな国の森づくり大会	竹田市	H30. 11. 10	-
19	R1	豊かな国の森づくり大会	津久見市	R1. 11. 16	-

注) ○昭和31年～平成11年まで「大分県植樹大会」 ○平成12年「第51回全国植樹祭」 ○平成13年～ 「豊かな国の森づくり大会」

## (5) 森林環境税の執行・積立状況

① 第Ⅰ期（平成18年度～平成22年度）							(千円)
年度	積立額	執行状況				計	
		I 県民意識の醸成	II 環境を守り災害を防ぐ森林づくり	III 持続的経営が可能な森林づくり	IV 遊び学ぶ森林づくり		
平成18年度(2006)	200,781	23,264	77,325	39,740	14,706	155,034	
平成19年度(2007)	295,120	38,986	110,919	69,371	23,231	242,507	
平成20年度(2008)	309,363	41,034	102,612	78,595	22,150	244,391	
平成21年度(2009)	306,987	37,477	137,995	78,595	14,729	268,796	
平成22年度(2010)	302,495	28,075	195,344	87,154	11,027	321,599	
合計	1,414,746	168,836	624,195	353,455	85,843	1,232,329	

② 第Ⅱ期（平成23年度～平成27年度）							(千円)
年度	積立額	執行状況			計		
		I 災害に強く生物多様性に配慮した森林の整備	II 低炭素社会に向けた森林資源の確保と循環利用	III 県民参加の輪を広げ次世代へつなぐ取組			
平成23年度(2011)	304,011	165,192	151,090	46,050	362,332		
平成24年度(2012)	305,745	160,790	105,251	45,447	311,488		
平成25年度(2013)	307,590	133,267	142,308	56,115	331,690		
平成26年度(2014)	306,164	151,271	93,772	61,921	306,964		
平成27年度(2015)	307,609	151,515	88,837	80,986	321,338		
合計	1,531,119	762,035	581,258	290,519	1,633,812		

③ 第Ⅲ期（平成28年度～令和2年度）							(千円)
年度	積立額	執行状況			計		
		I 県民生活と自然環境を守る森林づくり	II 森林資源の循環利用による地域活性化	III 森にふれ親しみ、森林づくりを支える取組			
平成28年度(2016)	315,240	147,051	87,943	51,105	286,099		
平成29年度(2017)	317,844	130,814	87,134	66,623	284,571		
平成30年度(2018)	321,591	121,421	115,041	79,919	316,381		
令和元年度(2019)	322,917	141,481	110,669	58,312	310,462		

【資料】 森との共生推進室

(6) 企業参画の森林づくり協定締結状況

NO	参画企業名	森林所有者 * () 書きは協定締結者	協定所在地	協定面積 (ha)	協定期間	森づくり内容
1	サッポロビール(株)新九州工場	高瀬生産森林組合	日田市大字高瀬	4.1	H14.11.16-H19.3.31	枝打・植栽
2	(株)テレビ大分	佐伯広域森林組合	佐伯市大字長谷	0.6	H15.3.8-H19.3.31	植栽・下刈
		個人 (佐伯広域森林組合)	佐伯市大字青山	1.5	H21.2.27-H26.3.31	植栽・下刈
					H27.2.1-H28.3.31	補植・下刈
					H28.4.1-H29.3.31	補植・下刈・除伐
3	(株)ホームインブループメントひろせ	おおいた森林組合	旧大分市郡一円	5.8	H16.2.24-H21.2.23	枝打
4	九州電力(株)中津営業所	下毛郡森林組合 現)山国川流域森林組合	下毛郡一円	1.9	H16.3.7-H21.3.6	枝打・植栽・下刈
5	(株)九電工中津営業所					
6	(財)九州電気保安協会中津事業所					
7	(株)川原建設					
8	谷川建設工業(株)					
9	九州ジージーシー(株)	入田地区活性化協議会	竹田市入田地区	0.5	H17.2.17-期間なし	植栽・下刈
10	株式会社久住建設					
11	NTT西日本大分支店	豊後大野市	豊後大野市大野町	1.9	H18.3.4-H23.3.31	枝打
		由布市	由布市湯布院町	0.5	H25.11.16-H30.11.15	植栽・下刈
12	大分銀行	由布市・小ヶ倉共有	由布市湯布院町	1.0	H18.3.11-H23.3.10	植栽・下刈
		由布市	由布市湯布院町	1.5	H23.10.5-H30.10.4	植栽・下刈
13	日産プリンス大分販売(株)	由布市・小ヶ倉共有	由布市湯布院町	0.4	H18.11.8-H26.11.7	地拵・下刈
14	丸徳印刷(株)	由布市・若杉牧野組合	由布市湯布院町	0.5	H19.3.10-H24.3.9	植栽・下刈
15	(株)東芝大分工場	荒木牧野組合	由布市湯布院町	7.1	H19.10.27-H24.10.26	間伐・植栽
		豊後大野市	豊後大野市緒方町 (荒平の池)	3.6	H21.11.3-H26.3.31 H26.6.6-H31.3.31	植栽・下刈 下刈・追肥・他
16	(株)オーシー	竹田市	竹田市久住町	0.3	H19.11.17-H24.11.16	植栽・下刈
					H25.11.23-H30.11.23	植栽・下刈
17	NTTドコモ九州支社	御霊社(黒津区)	国東市小原	0.2	H20.8.23-H30.8.22	下刈
18	近畿環境興産(株)	臼杵市	臼杵市野津町	0.1	H20.10.18-H25.10.17	植栽・下刈
19	西日本高速道路(株)九州支社 中津工事事務所	個人	中津市三光	0.3	H20.11.15-H25.11.14	植栽・下刈
20	九州電力(株)大分支店	日田市	玖珠町	1.6	H20.11.21-H23.9.30	植栽・下刈
		日田市	玖珠町日田市有林	1.5	H21.11.4-H24.9.30	植栽・下刈
		九重町	九重町九重町有林	0.3	H22.3.13-H25.3.12	植栽・下刈
		由布市	由布市湯布院町	1.5	H22.5.15-H25.5.14	植栽・下刈
		由布市	由布市湯布院町	0.6	H23.11.19-H26.11.18	植栽・下刈
21	西日本高速道路(株)	由布市	由布市湯布院町	5.0	H20.12.15-H23.12.14	植栽・下刈
22	西日本高速道路SHD(株)					
23	(株)東芝	大分県	大分市大字高原	3.6	H21.1.28-H26.1.27	植栽・下刈
24	オルタスクエア(株)	個人	佐伯市弥生	0.6	H21.3.21-H24.3.31	植栽・下刈
25	大分ケーブルテレコム株式会社	国東市武蔵町糸原区	国東市武蔵町糸原	0.1	H22.5.8-H27.3.31	植栽・下刈
26	株式会社オーイーシー	共有林(城後自治会)	竹田市直入町	1.0	H24.2.23-H34.2.22	植栽・下刈
27	ワタミグループ	臼杵市	臼杵市野津町	0.1	H25.2.23-H35.2.23	植栽・下刈
28	(株)小松製作所	臼杵市	臼杵市	11.4	H25.11.26-H26.3.31	植栽
29	楽天株式会社	宇佐市	宇佐市大字松本	19.7	H28.4.1-H31.3.31	間伐
30	(公財)イオン環境財団	竹田市	竹田市直入町	9.0	H28.6.24-H34.3.31	植栽・下刈
31	日本フォレスト(株)	日田市	日田市大字高瀬	11.25	H28.10.7-H33.3.31	植栽・下刈・間伐
32	日田木質資源有効利用協議会					

(7) 森林ボランティア参加者数

年度	件数	参加者数 (人)	事業面積 (ha)
平成14年度(2002)	38	5,382	-
平成15年度(2003)	44	7,973	52.7
平成16年度(2004)	60	6,848	74.7
平成17年度(2005)	98	7,975	76.0
平成18年度(2006)	121	9,361	68.1
平成19年度(2007)	156	9,511	96.0
平成20年度(2008)	158	9,734	113.6
平成21年度(2009)	179	12,567	61.0
平成22年度(2010)	174	12,608	91.4
平成23年度(2011)	325	12,497	153.7
平成24年度(2012)	272	12,612	65.5
平成25年度(2013)	256	12,832	81.5
平成26年度(2014)	283	12,902	66.0
平成27年度(2015)	379	13,083	55.0
平成28年度(2016)	412	13,205	80.4
平成29年度(2017)	384	13,320	112.2
平成30年度(2018)	362	13,219	58.8
<b>令和元年度(2019)</b>	<b>266</b>	<b>10,906</b>	<b>36.9</b>

【資料】 森との共生推進室

#### 4. 森林レクリエーション

##### (1) 県民の森の現況

(単位：ha)

市 町 村	総面積	区 域 面 積								備 考
		農 地	森 林 面 積							
			計	県有	県行	市有	私有	国有	官行	
大 分 市	2,930	-	2,930	969	280	161	1,270	250	-	
旧大分市	1,052	-	1,052	251	137	-	664	-	-	
旧野津原町	1,878	-	1,878	718	143	161	606	250	-	
豊後大野市	1,545	-	1,545	198	303	226	501	233	84	
旧大野町	1,142	-	1,142	191	303	226	338	-	84	
旧朝地町	403	-	403	7	-	-	163	233	-	
総 数	4,475	-	4,475	1,167	583	387	1,771	483	84	

【資料】 森との共生推進室

##### (2) 県民の森施設の利用状況

(単位：人)

年 度	昭和59 (1984)	平成元 (1989)	平成5 (1993)	平成10 (1998)	平成15 (2003)	平成20 (2008)	平成25 (2013)	平成29 (2017)	平成30 (2018)	令和元 (2019)
利 用 人 員	133,380	180,817	195,485	308,336	285,758	172,026	197,869	162,354	171,346	152,717

【資料】 森との共生推進室



## (3) 県民の森施設の整備状況

ゾーン区分	施設名	施設内容・規模・面積・規格	摘要	建築年
青少年の森地区	安友庭園（和風庭園）	面積 14,100㎡ 池、樹木園及び東屋		S54, S55
	県民の森管理事務所及びサイクリングセンター	管理事務所 165㎡ レクチャー・ルーム レンタル自転車・一輪車	一般車、2人乗り自転車等あり	H2.3 オープン
	自転車遊び広場	面積 2,400㎡	子供中心の自転車で遊べる広場	
	サイクリング道	入蔵線 1,528m 廻栖野線 1,070m		S54.7 オープン
	森林学習展示館	野生動物・野鳥・林業・森林に関する 各種展示、レクチャー・ルーム・建物 480㎡	(H15展示品リニューアル)	S52.7 オープン
	樹木園・展示園等	面積 95,300㎡	郷土の森・野鳥の森等	
	人造湖	水生植物、東屋		S54 H4
平成森林公園区地	香りの広場	総面積 57,200㎡ つり橋 散策路 東屋	駐車場 3,845㎡ 34台 大型3台	H5.7 オープン
	香りの森	総面積 134,200㎡ 香りの樹木 3,000本 ハーブ 7,800本 東屋2棟 散策路	ニオイザクラ、ハウショウ、モクセイ、ニオイヒバ、ライラック、ゲッケイジュ、ニッケイ、クチナシ、フサアカシヤ等	H5.7 オープン
	さくら園	面積 41,800㎡ さくら 2,000本	ソメイヨシノ、オオシマザクラ、ボタンザクラ、シダレザクラ	
	多目的広場	芝生広場 4,800㎡	駐車場 2,200㎡	
	ツバキの森	面積 45,000㎡ ツバキ 46種類		
	紅葉の森	面積 92,000㎡	駐車場 6,370㎡ 250台	
	野鳥の森	野鳥観察舎1棟 面積 23,000㎡		H3 H4.10 オープン
	キャンプ場	総面積 55,600㎡ ツリーハウス7棟 コテージ1棟 バンガロー6棟、炊飯棟3棟 キャンプファイヤー広場	駐車場 2,500㎡ 49台 大型5台 収容人員 250人	H4 H5.7 オープン
	ワイルドリバー	総面積 6,000㎡ 延長 300m 河川プール 150㎡ 東屋1棟 脱衣所1棟	野溪を利用した親水ゾーンとなっている。夏の水遊びに最適。	
神角寺展望の丘地区	やすらぎ広場	展望台・東屋	駐車場 3,000㎡ 30台	H3 H4.10 オープン
	ハイキング道	9,575m		
その他	林道等	9路線 44,275m		

【資料】 森との共生推進室

## (4) 生活環境保全林の状況

位 置	総 面 積	竣工年月日	内 容		
大分市 大字 荷尾杵 字 長者原	29.77 ha	S52.3	植 栽 工 作 業 歩 道 作 業 車 道	29.77 ha 8,648.00 m 2,334.90 m	防 災 施 設 4ヶ所
大分市 大字 入蔵 字 宇曾山	18.70 ha	S54.3	植 栽 工 作 業 歩 道 作 業 車 道	18.70 ha 4,687.10 m 2,010.70 m	
豊後大野市 大野町 藤北 字 横峯	34.24 ha	S57.3	植 栽 工 作 業 歩 道 作 業 車 道	34.24 ha 6,635.80 m 2,140.00 m	防 災 施 設 1ヶ所
大分市 大字 志生木 字 南山口	17.54 ha	S59.3	植 栽 工 作 業 歩 道 作 業 車 道	17.54 ha 2,395.70 m 280.00 m	
佐伯市 蒲江 大字 西野浦 字 仙崎	18.49 ha	S61.3	植 栽 工 作 業 歩 道 作 業 車 道	18.49 ha 3,668.80 m 662.00 m	
中津市 三光 田口 字 八面山	20.21 ha	S62.3	植 栽 工 作 業 歩 道 作 業 車 道	20.21 ha 3,061.60 m 400.00 m	
日田市 大字 二串 字 萩尾	28.24 ha	H1.3	植 栽 工 作 業 歩 道 作 業 車 道	28.24 ha 3,547.70 m 1,271.90 m	防 災 施 設 1ヶ所
竹田市 萩町 柏原 字 白水	9.55 ha	H1.3	植 栽 工 作 業 歩 道 作 業 車 道	9.55 ha 2,729.00 m 469.00 m	
大分市 大字 廻栖野	21.99 ha	H2.3	植 栽 工 作 業 歩 道 作 業 車 道	21.99 ha 1,885.00 m 1,580.00 m	防 災 施 設 1ヶ所
別府市 大字 東山 字 奥ヶ畑	37.24 ha	H2.3	植 栽 工 作 業 歩 道 作 業 車 道	37.24 ha 5,951.30 m 2,100.00 m	防 災 施 設 1ヶ所
佐伯市 大字 狩生 字 狸穴	22.56 ha	H4.3	植 栽 工 作 業 歩 道 作 業 車 道	22.56 ha 990.00 m 3,954.00 m	
国東市 国見町 千燈	23.12 ha	H5.3	植 栽 工 作 業 車 道 作 業 歩 道 防 火 施 設	23.12 ha 1,594.00 m 3,402.00 m 1ヶ所	
玖珠町 大字 古後 字 柚ノ木	11.47 ha	H6.3	植 栽 工 管 理 車 道 管 理 歩 道 防 火 施 設 作 業 施 設	11.47 ha 400.00 m 2,050.00 m 1ヶ所 1棟	
豊後大野市 朝地町 池田 字 真光院	9.19 ha	H6.3	植 栽 工 管 理 車 道 管 理 歩 道 作 業 施 設	9.19 ha 200.00 m 2,107.50 m 1棟	

位 置	総 面 積	竣工年月日	内 容	
宇佐市 院内町 副 字 城山	12.47 ha	H8.3	植 栽 工 管 理 車 道 管 理 歩 道	12.47 ha 96.70 m 3,313.10 m
大分市 大字 下戸次 字 夜明城	25.74 ha	H9.3	植 栽 工 管 理 車 道 管 理 歩 道	25.74 ha 1,160.00 m 3,609.50 m
豊後大野市 千歳町 柴山 字 妙覚寺	10.32 ha	H9.3	植 栽 工 管 理 車 道 管 理 歩 道 作 業 施 設	10.32 ha 443.10 m 2,777.30 m 1 棟
由布市 挾間町 筒口 字 桑鶴	14.20 ha	H10.3	植 栽 工 作 業 歩 道 作 業 車 道	13.57 ha 2,070.83 m 340.00 m
玖珠町 大字 戸畑 字 代太郎	19.46 ha	H10.3	植 栽 工 作 業 歩 道	16.66 ha 3,903.70 m
由布市 湯布院町 湯平 字 大久保	17.76 ha	H12.3	植 栽 工 作 業 歩 道 管 理 車 道 作 業 施 設 防 火 施 設	17.31 ha 2,508.00 m 250.00 m 1.00 棟 1.00 力所
佐伯市 字目 大字 小野市 字 檜野木	10.83 ha	H15.3	植 栽 工 作 業 道 管 理 歩 道 作 業 施 設 休 憩 施 設	10.80 ha 520.00 m 3,102.30 m 1.00 棟 1.00 棟
総 数	110.78 ha			

【資料】森林保全課



## VI その他

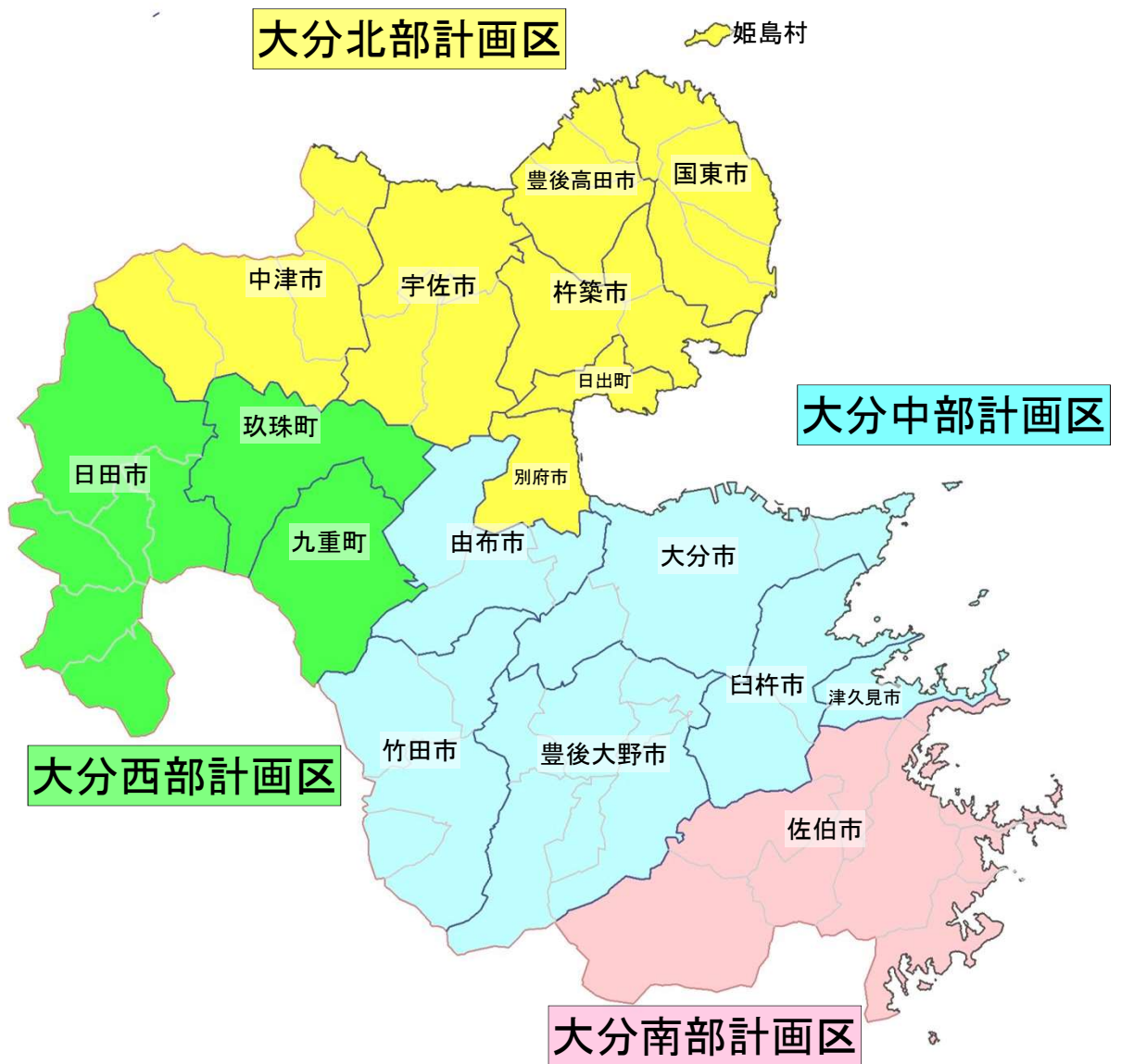
(1) 地域森林計画区別の概要

樹立年度	計画区名	計画期間	地 域 (振興局)	森林面積 (ha)
令和元年度 (2019)	大分南部 地域森林計画区	R2.4.1～ R12.3.31	南部	64,551
平成30年度 (2018)	大分北部 地域森林計画区	H31.4.1～ H41.3.31	東部、北部	116,078
平成29年度 (2017)	大分西部 地域森林計画区	H30.4.1～ H40.3.31	西部	88,162
平成28年度 (2016)	大分中部 地域森林計画区	H29.4.1～ H39.3.31	中部、豊肥	133,016
計				401,808

(2) 市町村森林整備計画区別の概要

樹立年度	森林計画区	計画期間	市 町 村
令和元年度 (2019)	大分南部 地域森林計画区	R2.4.1～ R12.3.31	佐伯市(旧佐伯市、旧上浦町、旧弥生町、旧本匠村、 旧宇目町、旧直川村、旧鶴見町、旧米水津村、旧蒲江町)
平成30年度 (2018)	大分北部 地域森林計画区	H31.4.1～ H41.3.31	中津市(旧中津市、旧三光村、旧本耶馬溪町、旧耶馬溪町、 旧山国町)、 豊後高田市(旧豊後高田市、旧真玉町、旧香々地町)、 宇佐市(旧宇佐市、旧院内町、旧安心院町)、日出町 別府市、杵築市(旧杵築市、旧大田村、旧山香町)、姫島村 国東市(旧国見町、旧国東町、旧武蔵町、旧安岐町)
平成29年度 (2017)	大分西部 地域森林計画区	H30.4.1～ H40.3.31	日田市(旧日田市、旧前津江村、旧中津江村、旧上津江村、 旧大山町、旧天瀬町)、九重町、玖珠町
平成28年度 (2016)	大分中部 地域森林計画区	H29.4.1～ H39.3.31	大分市(旧大分市、旧佐賀関町、旧野津原町)、 臼杵市(旧臼杵市、旧野津町)、津久見市、 由布市(旧挾間町、旧庄内町、旧湯布院町)、 竹田市(旧竹田市、旧荻町、旧久住町、旧直入町)、 豊後大野市(旧三重町、旧清川村、旧緒方町、旧朝地町、 旧大野町、旧千歳村、旧犬飼町)

# 大分県地域森林計画区位置図



## (3) 市町村森林整備計画の計画対象森林

(要間伐森林及び保健機能森林)

(単位：ha、%)

市 町 村	総土地面積 (ha)	国+民	国有林	市町村森林整備計画			林野率
				民有林	要間伐森 林	保健機能 森林	
<b>東 部</b>	<b>80,383</b>	<b>47,059</b>	<b>1,901</b>	<b>45,159</b>	-	-	<b>59%</b>
別 府 市	12,534	7,817	1,393	6,424	-	-	<b>62%</b>
杵 築 市	28,008	16,487	438	16,049	-	-	<b>59%</b>
国 東 市	31,810	19,561	-	19,561	-	-	<b>61%</b>
姫 島 村	699	254	-	254	-	-	<b>36%</b>
日 出 町	7,332	2,940	70	2,870	-	-	<b>40%</b>
<b>中 部</b>	<b>119,241</b>	<b>72,360</b>	<b>4,869</b>	<b>67,491</b>	-	<b>982</b>	<b>61%</b>
大 分 市	50,239	24,428	621	23,807	-	775	<b>49%</b>
臼 杵 市	29,120	20,646	1,571	19,074	-	-	<b>71%</b>
津 久 見 市	7,950	4,951	-	4,951	-	-	<b>62%</b>
由 布 市	31,932	22,336	2,677	19,660	-	208	<b>70%</b>
<b>南 部</b>	<b>90,312</b>	<b>78,757</b>	<b>14,206</b>	<b>64,551</b>	-	-	<b>87%</b>
佐 伯 市	90,312	78,757	14,206	64,551	-	-	<b>87%</b>
<b>豊 肥</b>	<b>108,067</b>	<b>77,594</b>	<b>12,070</b>	<b>65,524</b>	-	<b>770</b>	<b>72%</b>
竹 田 市	47,753	32,935	4,862	28,073	-	704	<b>69%</b>
豊 後 大 野 市	60,314	44,659	7,207	37,452	-	66	<b>74%</b>
<b>西 部</b>	<b>122,400</b>	<b>96,406</b>	<b>8,243</b>	<b>88,162</b>	-	<b>92</b>	<b>79%</b>
日 田 市	66,603	55,039	2,283	52,757	-	-	<b>83%</b>
九 重 町	27,137	21,324	4,378	16,946	-	-	<b>79%</b>
玖 珠 町	28,660	20,042	1,582	18,460	-	92	<b>70%</b>
<b>北 部</b>	<b>113,673</b>	<b>75,946</b>	<b>5,027</b>	<b>70,920</b>	-	<b>28</b>	<b>67%</b>
中 津 市	49,144	37,860	2,401	35,460	-	-	<b>77%</b>
豊 後 高 田 市	20,624	11,704	102	11,602	-	-	<b>57%</b>
宇 佐 市	43,905	26,382	2,524	23,858	-	28	<b>60%</b>
<b>大分北部流域</b>	<b>194,056</b>	<b>123,006</b>	<b>6,927</b>	<b>116,078</b>	-	<b>28</b>	<b>63%</b>
<b>大分中部流域</b>	<b>227,308</b>	<b>149,954</b>	<b>16,938</b>	<b>133,016</b>	-	<b>1,752</b>	<b>66%</b>
<b>大分西部流域</b>	<b>122,400</b>	<b>96,406</b>	<b>8,243</b>	<b>88,162</b>	-	<b>92</b>	<b>79%</b>
<b>大分南部流域</b>	<b>90,312</b>	<b>78,757</b>	<b>14,206</b>	<b>64,551</b>	-	-	<b>87%</b>
<b>県 計</b>	<b>634,076</b>	<b>448,122</b>	<b>46,315</b>	<b>401,808</b>	-	<b>1,872</b>	<b>71%</b>

【資料】 林務管理課 令和2年3月31日現在

総土地面積については、国土地理院「平成30年全国都道府県市区町村別面積調」を使用。

民有林面積については、地域森林計画対象面積（令和2年3月31日現在）を使用。

国有林面積については、国有林の地域別の森林計画対象面積（令和2年3月31日現在）を使用。

細部については、四捨五入の関係で不一致の場合がある。



(4) 振興山村一覽表  
 [山村振興法(昭和40年法律第64号)]

市町村名	旧市町村名	指 定 年 月 日	市町村名	旧市町村名	指 定 年 月 日	
豊後高田市	東都甲村	昭和 45 年 12 月 24 日	九重町	南山田村	昭和 47 年 2 月 3 日	
杵築市	田原村	昭和 44 年 12 月 27 日		野上村	〃	
	朝田村	〃		飯田村	〃	
豊後高田市	三重村	昭和 47 年 2 月 3 日	玖珠町	森町	昭和 47 年 2 月 3 日	
国東市	豊崎村	昭和 44 年 12 月 27 日		八幡村	〃	
国東市	西武蔵村	昭和 42 年 12 月 15 日	日田市	東有田村	昭和 47 年 2 月 3 日	
	朝来村	〃		小野村	〃	
杵築市	立石町	昭和 45 年 12 月 24 日		前津江村	昭和 41 年 3 月 31 日	
	山浦村	〃		中津江村	昭和 43 年 12 月 28 日	
大分市	今市村	昭和 48 年 3 月 5 日		上津江村	昭和 44 年 12 月 27 日	
由布市	阿蘇野村	昭和 48 年 3 月 5 日		五馬村	昭和 45 年 12 月 24 日	
佐伯市	青山村	昭和 45 年 12 月 24 日	中津市	東耶馬溪村	昭和 43 年 12 月 28 日	
	木立村	〃		東谷村	〃	
	明治村	昭和 44 年 12 月 27 日		西谷村	〃	
	因尾村	昭和 43 年 12 月 28 日		耶馬溪村	昭和 41 年 12 月 20 日	
	中野村	〃		津民村	〃	
	重岡村	昭和 41 年 12 月 20 日		山移村	〃	
	小野市村	〃		深耶馬溪村	〃	
	直見村	昭和 42 年 12 月 15 日		下郷村	〃	
	川原木村	〃		槻木村	昭和 42 年 12 月 15 日	
	名護屋村	昭和 44 年 12 月 27 日		溝部村	〃	
	白杵市	川登村	昭和 43 年 12 月 28 日		三郷村	〃
	豊後大野市	白山村	昭和 47 年 2 月 3 日	宇佐市	麻生村	昭和 48 年 3 月 5 日
		合川村	昭和 45 年 12 月 24 日		高並村	昭和 41 年 3 月 31 日
長谷川村		昭和 45 年 12 月 24 日		院内村	〃	
西大野村		昭和 47 年 2 月 3 日		南院内村	〃	
竹田市	長谷村	昭和 48 年 3 月 5 日		明治村	昭和 45 年 12 月 24 日	
	嶮嶽村	昭和 47 年 2 月 3 日		西馬城村	〃	
	久住町	昭和 45 年 12 月 24 日				
	都野村	〃				
	白丹村	〃				
	長湯村	昭和 41 年 12 月 20 日				
	下竹田村	〃				

(5) 過疎地域の市町村一覧表  
 [過疎地域自立促進特別措置法]

市 町 村 名	指 定 年 月 日
杵 築 市	平成 17 年 10 月 1 日
国 東 市	平成 18 年 3 月 31 日
姫 島 村	平成 12 年 4 月 1 日
大分市 (旧野津原町)	平成 17 年 1 月 1 日
大分市 (旧佐賀関町)	平成 17 年 1 月 1 日
臼杵市 (旧野津町)	平成 17 年 1 月 1 日
臼杵市 (旧臼杵市)	平成 22 年 4 月 1 日
津 久 見 市	平成 12 年 4 月 1 日
由布市 (旧庄内町)	平成 17 年 10 月 1 日
佐 伯 市	平成 17 年 3 月 3 日
竹 田 市	平成 17 年 4 月 1 日
豊 後 大 野 市	平成 17 年 3 月 31 日
日 田 市	平成 17 年 3 月 22 日
九 重 町	平成 12 年 4 月 1 日
玖 珠 町	平成 12 年 4 月 1 日
中津市 (旧三光村)	平成 17 年 3 月 1 日
中津市 (旧本耶馬溪町)	平成 17 年 3 月 1 日
中津市 (旧耶馬溪町)	平成 17 年 3 月 1 日
中津市 (旧山国町)	平成 17 年 3 月 1 日
豊 後 高 田 市	平成 17 年 3 月 31 日
宇 佐 市	平成 17 年 3 月 31 日

## (6) 特定農山村地域一覽表

[特定農山村法(平成5年法律第72号)]

・市町村単位				・旧市町村単位								
市	町	村	名	市	町	村	名	旧	市	町	村	名
国	見	町		豊	後	高	田	市	西	都	甲	村
国	東	町							東	都	甲	村
武	蔵	町		大		田	村		朝		田	村
杵	築	市		真		玉	町		上	真	玉	村
野	津	原	町	香	々	地	町		三		浦	村
庄	内	町							三		重	村
湯	布	院	町	安		岐	町		西	武	蔵	村
佐	賀	関	町						朝		来	村
佐	伯	市		日		出	町		日		出	町
上	浦	町							豊		岡	町
弥	生	町							南		端	村
本	匠	村		山		香	町		東	山	香	村
宇	目	町							立		石	町
直	川	村							山		浦	村
米	水	津	村						南		端	村
蒲	江	町		白		杵	市		海		辺	村
野	津	町							佐	志	生	村
三	重	町							南	津	留	村
清	川	村							上	北	津	留
緒	方	町		鶴		見	町		東	中	浦	村
朝	地	町		大		野	町		長		谷	村
久	住	町		犬		飼	町		犬		飼	町
直	入	町							戸		上	村
九	重	町							長		谷	村
玖	珠	町		竹		田	市		竹		田	町
日	田	市							嫗		嶽	村
前	津	江	村						小	富	士	村
中	津	江	村	三		光	村		深		秣	村
上	津	江	村	安		心	院	町	南		端	村
大	山	町							明		治	村
天	瀬	町							西	馬	城	村
本	耶	馬	溪	宇		佐	市		麻		生	村
耶	馬	溪	町									
山	国	町										
院	内	町										

(7) 半島振興対策実施地域一覧表

[半島振興法(昭和60年法律第63号)]

名 称	指 定 区 域	指 定 年 月 日
国 東	豊 後 高 田 市 国 東 市 杵 築 市 日 出 町	昭和61年3月1日

(8) 特定市町村一覧表

			特定市町村	準特定市町村	指定年月日	
東 部	別 府 市	杵 築	○		平成11年6月11日	
		旧杵築市	○		平成11年6月11日	
		旧大田村	○		平成11年6月11日	
		旧山香町	○		平成11年6月11日	
	国 東 市	旧国見町	○		平成11年6月11日	
		旧国東町	○		平成11年6月11日	
		旧武蔵町	○		平成11年6月11日	
		旧安岐町	○		平成11年6月11日	
	中 部	姫 島 村 町	日 出		○	平成11年6月11日
			大 分 市			
大 分 市		旧大分市	○		平成11年6月11日	
		旧佐賀関町	○		平成11年6月11日	
		旧野津原町	○		平成11年6月11日	
白 杵 市		旧白杵市	○		平成11年6月11日	
		旧野津町	○		平成11年6月11日	
津 久 見 市 市		由 布 市	○		平成11年6月11日	
		旧挾間町		○	平成11年6月11日	
		旧庄内町	○		平成11年6月11日	
南 部	佐 伯 市	旧湯布院町	○		平成11年6月11日	
		旧佐伯市	○		平成11年6月11日	
	佐 伯 市	旧上浦町			平成11年6月11日	
		旧弥生町	○		平成11年6月11日	
		旧本匠村	○		平成11年6月11日	
		旧宇目町	○		平成11年6月11日	
		旧直川村	○		平成11年6月11日	
		旧鶴見町			平成11年6月11日	
		旧米水津村	○		平成11年6月11日	
	豊 肥	竹 田 市	旧蒲江町	○		平成11年6月11日
旧竹田市			○		平成11年6月11日	
旧荻町			○		平成11年6月11日	
旧久住町			○		平成11年6月11日	
豊 後 大 野 市		旧直入町	○		平成11年6月11日	
		旧三重町	○		平成11年6月11日	
		旧清川村	○		平成11年6月11日	
		旧緒方町	○		平成11年6月11日	
		旧朝地町	○		平成11年6月11日	
		旧大野町	○		平成11年6月11日	
西 部	日 田 市	旧千歳村		○	平成11年6月11日	
		旧犬飼町	○		平成11年6月11日	
		旧日田市	○		平成11年6月11日	
		旧前津江村	○		平成11年6月11日	
		旧中津江村	○		平成11年6月11日	
		旧上津江村	○		平成11年6月11日	
		旧大山町	○		平成11年6月11日	
	旧天瀬町	○		平成11年6月11日		
	九 玖 町 町	重 珠	○		平成11年6月11日	
		珠	○		平成11年6月11日	
中 津 市						
北 部	中 津 市	旧中津市			平成11年6月11日	
		旧三光村	○		平成11年6月11日	
		旧本耶馬溪町	○		平成11年6月11日	
		旧耶馬溪町	○		平成11年6月11日	
	豊 後 高 田 市	旧山国町	○		平成11年6月11日	
		旧豊後高田市	○		平成11年6月11日	
		旧真玉町	○		平成11年6月11日	
	宇 佐 市	旧香々地町	○		平成11年6月11日	
		旧宇佐市	○		平成11年6月11日	
		旧院内町	○		平成11年6月11日	
		旧安心院町	○		平成11年6月11日	

(9) 公益的機能別施業森林等（ゾーニング）の面積

年度および 市 町 村	面 積 (h a)											割合 (%)	森林計 画区
	地域森林計 画対象森林 面積	公益的機能別施業森林						公益的機能別施業森林以外の森林			公益的機 能別施業 森林		
		水源涵養機 能維持増進 森林	山地災害防 止機能維持 増進森林	快適環境形 成機能維持 増進森林	保健文化機 能維持増進 森林	その他公益 的機能維持 増進森林	実面積	木材生産機 能維持増進 森林	その他	白地			
<b>令和元年度 (2019)</b>	<b>401,808</b>	<b>133,530</b>	<b>5,901</b>	<b>257</b>	<b>2,539</b>	<b>1,269</b>	<b>142,708</b>	<b>308,848</b>	<b>1,997</b>	<b>2,452</b>	<b>36</b>		
<b>東 部</b>	<b>45,159</b>	<b>18,378</b>	<b>—</b>	<b>97</b>	<b>—</b>	<b>—</b>	<b>18,476</b>	<b>45,419</b>	<b>—</b>	<b>—</b>	<b>41</b>	大	
別 府 市	6,424	—	—	—	—	—	—	6,424	—	—	—	—	
杵 築 市	16,049	2,115	—	—	—	—	2,115	16,098	—	—	13	分	
国 東 市	19,561	16,107	—	94	—	—	16,201	19,730	—	—	83	北	
姫 島 村	254	—	—	3	—	—	3	254	—	—	1	—	
日 出 町	2,870	157	—	—	—	—	157	2,913	—	—	5	部	
<b>中 部</b>	<b>67,491</b>	<b>12,914</b>	<b>2,579</b>	<b>101</b>	<b>1,154</b>	<b>—</b>	<b>15,976</b>	<b>32,389</b>	<b>182</b>	<b>2,452</b>	<b>24</b>	大	
大 分 市	23,807	4,550	135	38	775	—	5,498	15,781	—	—	23	分	
白 杵 市	19,074	3,849	1,577	63	78	—	4,795	13,803	—	1,278	25	中	
津 久 見 市	4,951	250	588	—	79	—	917	2,805	182	1,174	19	—	
由 布 市	19,660	4,265	279	—	222	—	4,766	—	—	—	24	部	
<b>南 部</b>	<b>64,551</b>	<b>12,333</b>	<b>219</b>	<b>—</b>	<b>52</b>	<b>—</b>	<b>12,604</b>	<b>26,466</b>	<b>—</b>	<b>—</b>	<b>20</b>	大	
佐 伯 市	64,551	12,333	219	—	52	—	12,604	26,466	—	—	20	分	
<b>豊 肥</b>	<b>65,524</b>	<b>13,534</b>	<b>2,241</b>	<b>1</b>	<b>107</b>	<b>336</b>	<b>16,221</b>	<b>58,077</b>	<b>1,439</b>	<b>—</b>	<b>25</b>	大	
竹 田 市	28,073	4,761	901	1	15	336	6,015	22,058	322	—	21	分	
豊 後 大 野 市	37,452	8,773	1,340	—	92	—	10,206	36,019	1,117	—	27	中	
<b>西 部</b>	<b>88,162</b>	<b>18,163</b>	<b>847</b>	<b>—</b>	<b>1,051</b>	<b>933</b>	<b>20,987</b>	<b>88,210</b>	<b>376</b>	<b>—</b>	<b>24</b>	大	
日 田 市	52,757	17,973	141	—	—	933	19,047	52,804	23	—	36	分	
九 重 町	16,946	115	451	—	7	—	566	16,946	95	—	3	西	
玖 珠 町	18,460	75	255	—	1,044	—	1,374	18,460	258	—	7	部	
<b>北 部</b>	<b>70,920</b>	<b>58,207</b>	<b>15</b>	<b>58</b>	<b>175</b>	<b>—</b>	<b>58,444</b>	<b>58,287</b>	<b>—</b>	<b>—</b>	<b>82</b>	大	
中 津 市	35,460	34,650	11	—	—	—	34,650	29,481	—	—	98	分	
豊 後 高 田 市	11,602	2,240	4	58	147	—	2,449	9,619	—	—	21	北	
宇 佐 市	23,858	21,317	—	—	28	—	21,345	19,187	—	—	89	部	
<b>大分北部流域</b>	<b>116,078</b>	<b>76,585</b>	<b>15</b>	<b>155</b>	<b>175</b>	<b>—</b>	<b>76,920</b>	<b>103,706</b>	<b>—</b>	<b>—</b>	<b>66</b>	北	
<b>大分中部流域</b>	<b>133,016</b>	<b>26,448</b>	<b>4,820</b>	<b>102</b>	<b>1,261</b>	<b>336</b>	<b>32,197</b>	<b>90,466</b>	<b>1,621</b>	<b>2,452</b>	<b>24</b>	中	
<b>大分西部流域</b>	<b>88,162</b>	<b>18,163</b>	<b>847</b>	<b>—</b>	<b>1,051</b>	<b>933</b>	<b>20,987</b>	<b>88,210</b>	<b>376</b>	<b>—</b>	<b>24</b>	西	
<b>大分南部流域</b>	<b>64,551</b>	<b>12,333</b>	<b>219</b>	<b>—</b>	<b>52</b>	<b>—</b>	<b>12,604</b>	<b>26,466</b>	<b>—</b>	<b>—</b>	<b>20</b>	南	
<b>県 計</b>	<b>401,808</b>	<b>133,530</b>	<b>5,901</b>	<b>257</b>	<b>2,539</b>	<b>1,269</b>	<b>142,708</b>	<b>308,848</b>	<b>1,997</b>	<b>2,452</b>	<b>36</b>	県	

[資料] 林務管理課 令和2年3月31日現在



## (10) 鳥 獣 保 護 区 一 覧 表

番号	鳥獣保護区名	指定目的	市 町 村 名	指定面積	うち特別保護地区	指定期間
1	黒沢ダム	集団渡来地	佐伯市	34		H23・11・1 ～ R3・10・31
2	北川ダム	集団渡来地	佐伯市	251		
3	岡城	身近な鳥獣	竹田市	320		
小計				605	0	
4	農業文化公園	身近な鳥獣	杵築市・宇佐市	156		H24・11・1 ～ R4・10・31
5	九六位	森林鳥獣	大分市	316		
6	仏原	身近な鳥獣	久住町	287		
7	角埋山	身近な鳥獣	玖珠町	10	5	
8	伊福	森林鳥獣	中津市	290		
小計				1,059	5	
9	姫島村	集団渡来地	姫島村	815		H25・11・1 ～ R5・10・31
10	城島高原	森林鳥獣	別府市・由布市	4,855		
11	霊山	森林鳥獣	大分市	605		
12	黒岳	森林鳥獣	由布市・竹田市	1,580		
13	英彦山	森林鳥獣	中津市	1,150		
14	風土記の丘	森林鳥獣	宇佐市	655		
15	仙崎公園	森林鳥獣	佐伯市	160		
16	大山ダム	集団渡来地	日田市	95		
小計				9,915	0	
17	山香	森林鳥獣	杵築市	734		H26・11・1 ～ R6・10・31
18	関崎	森林鳥獣	大分市	683	94	
19	大島	森林鳥獣	佐伯市	186		
20	荒平	森林鳥獣	豊後大野市	270		
21	宇佐神宮	森林鳥獣	宇佐市	310	26	
22	熊野	身近な鳥獣	豊後高田市	27		
小計				2,210	120	
23	高崎山	森林鳥獣	大分市・別府市・由布市	372		H27・11・1 ～ R7・10・31
24	由布川	森林鳥獣	由布市	445		
25	山下湖	森林鳥獣	由布市・九重町	578	110	
26	城山	身近な鳥獣	佐伯市	275		
27	花立	森林鳥獣	竹田市	329		
28	宮ノ尾	森林鳥獣	九重町	285		
29	麻生釣	森林鳥獣	玖珠町・九重町	330		
30	洞門羅漢寺	身近な鳥獣	中津市	530		
31	耶馬溪ダム	集団渡来地	中津市	163		
小計				3,307	110	



(単位：ha)

番号	鳥獣保護区名	指定目的	市 町 村 名	指定面積	うち特別保護地区	指定期間
32	祖母傾山系	希少鳥獣	佐伯市・豊後大野市・竹田市	5,173		H28・11・1 ～ R8・10・31
33	牧ノ戸	森林鳥獣	九重町	1,700	86	
34	国東半島	森林鳥獣	豊後高田市・国東市	803	71	
35	白鹿山	森林鳥獣	豊後大野市	120		
36	松原下笠ダム	集団渡来地	日田市	435		
37	亀石曾田山	森林鳥獣	日田市	970		
38	蒲戸崎	森林鳥獣	佐伯市	71		
小計				9,272	157	
39	守江湾	集団渡来地	杵築市	872		H29・11・1 ～ R9・10・31
40	青少年の森	森林鳥獣	大分市	1,080	158	
41	大龍	身近な鳥獣	由布市	80		
42	鶴御崎	森林鳥獣	佐伯市	270	95	
43	玉来	森林鳥獣	竹田市	327		
44	下竹田	身近な鳥獣	竹田市	29		
45	日出生川底	森林鳥獣	玖珠町	320		
46	釈迦岳	森林鳥獣	日田市	590		
47	古賀原	身近な鳥獣	日田市	24		
小計				3,592	253	
48	東	森林鳥獣	杵築市	450		H30・11・1 ～ R10・10・31
49	諏訪	森林鳥獣	臼杵市	497		
50	南津留	身近な鳥獣	臼杵市	14		
51	師田原ダム	森林鳥獣	豊後大野市	22		
52	久住大船	森林鳥獣	竹田市	1,527		
53	天ヶ谷	集団渡来地	九重町	197		
54	岳切	身近な鳥獣	宇佐市	28		
小計				2,735	0	
55	沖黒島	集団繁殖地	佐伯市	13	13	R1・11・1 ～ R11・10・31
56	伐株山	森林鳥獣	玖珠町	158		
小計				171	13	
57	尾崎	森林鳥獣	豊後高田市	246		R2・11・1 ～ R12・10・31
58	芹川	森林鳥獣	大分市・竹田市	280		
59	番匠川	集団渡来地	佐伯市	397		
60	深島	身近な鳥獣	佐伯市	80		
61	白丹	森林鳥獣	竹田市	310		
62	大原	森林鳥獣	日田市	67		
63	五和	森林鳥獣	日田市	94		
64	山国川	身近な鳥獣	中津市	181		
65	家族旅行村	森林鳥獣	宇佐市	339		
小計				1,994	0	
計				34,860	658	

〔資料〕 森との共生推進室 令和2年11月1日現在

## (11) 公園別・地種区分別面積

(単位：ha)

地域区分 公園名	特別 保護地区	第一種 特別地域	第二種 特別地域	第三種 特別地域	普通地域	海中公園	合計
阿蘇くじゅう国立公園	1,188.0	2,209.0	7,813.0	3,466.0	3,634.0		18,310.0
瀬戸内海国立公園	146.0	24.0	1,987.0		776.0		2,933.0
計	1,334.0	2,233.0	9,800.0	3,466.0	4,410.0		21,243.0
耶馬日田英彦山国定公園	147.5	447.0	13,108.9	9,563.6	51,505.5		74,772.5
祖母傾国定公園	593.0	934.0	83.0	8,630.0			10,240.0
日豊海岸国定公園	29.5	265.8	3,527.5	471.0		(33.5)	4,293.8
計	770.0	1,646.8	16,719.4	18,664.6	51,505.5	(33.5)	89,306.3
国東半島県立自然公園			2,511.2	7,122.9	5,498.7		15,132.8
豊後水道県立自然公園					8,271.5		8,271.5
神角寺芹川県立自然公園					10,065.5		10,065.5
津江山系県立自然公園					16,246.0		16,246.0
祖母傾県立自然公園					14,124.0		14,124.0
計			2,511.2	7,122.9	54,205.7		63,839.8
合計	2,104.0	3,879.8	29,030.6	29,253.5	110,121.2	(33.5)	174,389.1

【資料】 生活環境企画課「令和元年版環境白書」

- (注) 1. 面積は海面普通地域を除く。  
2. ( ) は海中公園面積であり、合計には含まない。

## (12) 林業関係決算（一般会計）の推移

(単位：千円)

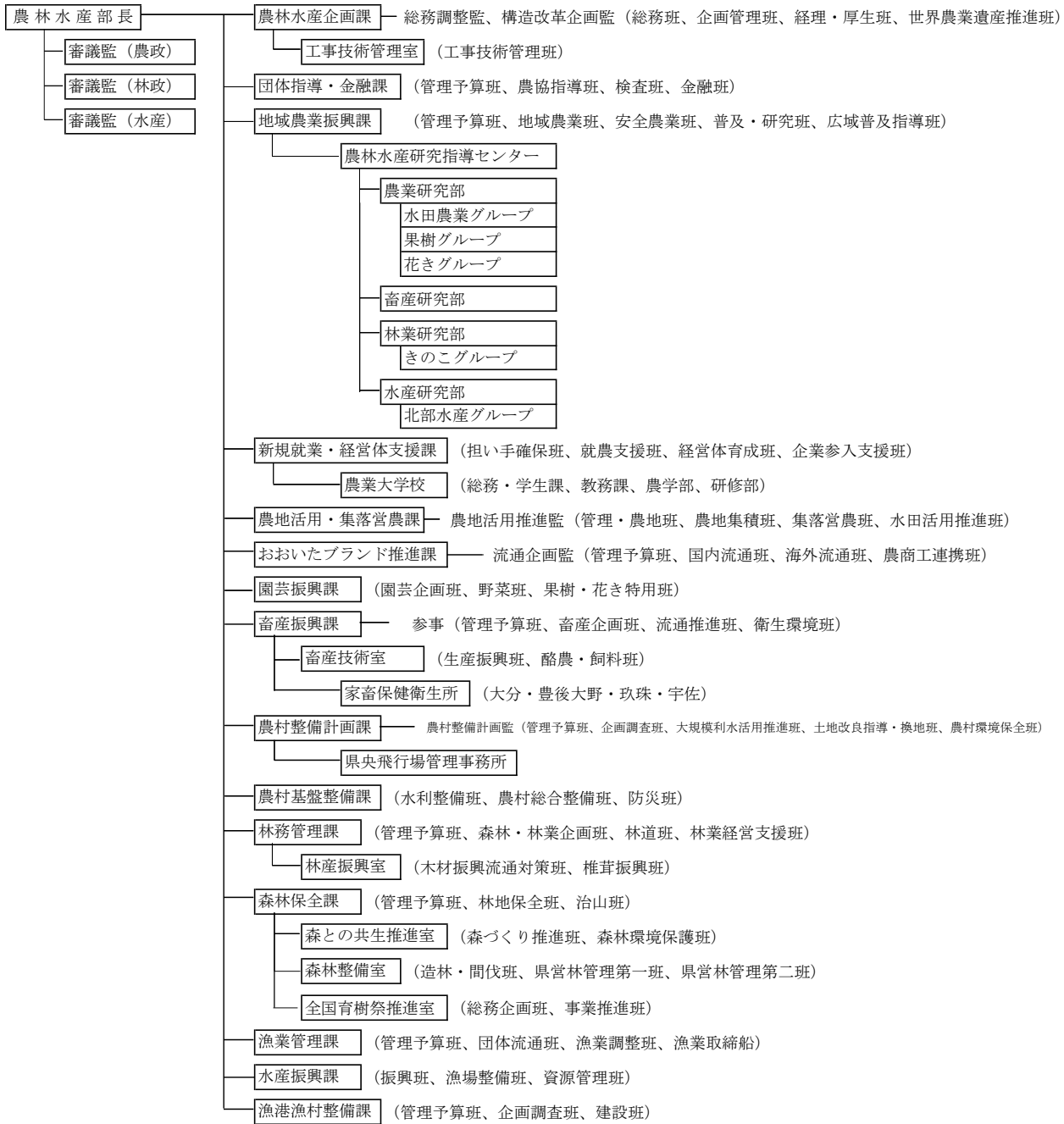
科 目	平成19年度 (2007)	平成20年度 (2008)	平成21年度 (2009)	平成22年度 (2010)	平成23年度 (2011)	平成24年度 (2012)	平成25年度 (2013)	平成26年度 (2014)
林業総務費	3,185,950	1,331,486	1,616,015	1,577,756	1,572,519	1,386,307	1,177,910	1,252,944
林業振興指導費	3,661,031	4,699,826	9,907,571	5,213,892	11,848,401	5,417,002	8,568,811	4,689,118
林道費	2,603,428	2,620,390	2,647,504	2,757,374	1,772,173	1,633,165	1,922,370	2,191,545
森林病虫害防除費	21,532	22,438	20,900	18,699	17,455	17,128	21,234	17,591
造林費	2,613,818	2,682,806	2,052,308	1,773,522	1,992,784	2,016,154	2,220,416	2,362,980
治山費	4,184,525	4,200,590	3,927,748	3,481,726	3,737,052	4,265,429	5,482,228	3,438,048
狩猟費	100,906	99,866	110,009	185,164	519,497	481,668	559,182	745,537
農林水産研究センター 林業費	260,415	248,885	283,015	281,605	278,506	274,272	260,390	252,585
林道災害復旧費	169,285	112,454	84,197	4,143	42,451	216,667	405,493	114,112
治山施設災害復旧費	14,468	73,105	14,725	14,706	12,161	12,415	20,249	
合 計	16,815,359	16,091,846	20,663,993	15,308,588	21,792,999	15,720,208	20,638,283	15,064,459

科 目	平成27年度 (2015)	平成28年度 (2016)	平成29年度 (2017)	平成30年度 (2018)	令和元年度 (2019)			
林業総務費	1,246,680	1,276,720	1,264,491	1,244,748	<b>1,272,099</b>			
林業振興指導費	4,861,512	2,924,629	2,473,267	5,544,855	<b>2,752,592</b>			
林道費	1,525,444	905,086	1,901,661	1,753,053	<b>2,069,854</b>			
森林病虫害防除費	15,720	14,488	13,212	10,476	<b>11,352</b>			
造林費	2,133,563	1,936,102	1,877,396	1,870,762	<b>1,792,364</b>			
治山費	2,313,280	2,552,847	2,510,991	4,199,885	<b>4,921,924</b>			
狩猟費	766,423	675,043	758,360	832,905	<b>745,855</b>			
農林水産研究センター 林業費	234,004	228,167	235,540	230,557	<b>232,177</b>			
林道災害復旧費	32,406	118,806	191,492	820,694	<b>331,279</b>			
治山施設災害復旧費			125,378	158,581	<b>41,002</b>			
合 計	13,129,033	10,631,889	11,351,789	16,666,515	<b>14,170,498</b>			

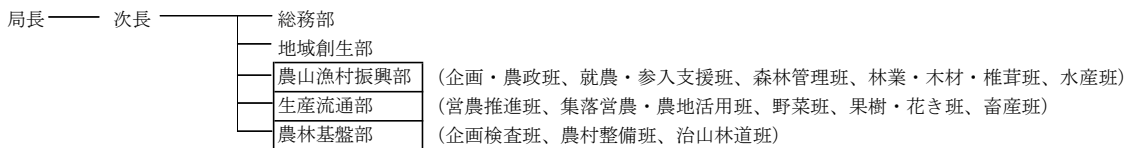
注1：18年度より、林業試験場費、きこの研究指導センター費は農林水産研究センター林業費として一本化。

資料：令和元(2019)年度 決算に関する調書

(13) 農林水産部行政組織機構図 (令和2年4月1日)



総務部 ————— 振興局（6箇所）東部、中部、南部、豊肥、西部、北部



【大規模プロジェクト対応】  
 東部振興局日出水利耕地事務所  
 豊肥振興局豊後大野水利耕地事務所  
 豊肥振興局大野川上流開発事業事務所



(14) 林業関係団体等一覧表

名称	設置の根拠	代表者職氏名	
大分県森林組合連合会	森林組合法	代表理事会長	井上 明夫
(公財) 森林ネットおおいた	整備法44条	理事長	重本 悟
大分県椎茸農業協同組合	農業協同組合法	代表理事組合長	青野 浩志
大分県木材協同組合連合会	中小企業協同組合法	代表理事	安部 省祐
大分県木材青壮年連合会	中小企業協同組合法	会長	柴田 伸吾
大分県造林素材生産事業協同組合	中小企業協同組合法	理事長	横山 久雄
大分県林業改良普及協会	会則	会長	井上 明夫
大分県林研グループ連合会	規約	会長	大平 忠利
(一社) 大分県治山林道協会	民法33条	会長	首藤 勝次
(一社) 大分県造園建設業協会	民法34条	会長	桜木 博
大分県樹苗生産農業協同組合	農業協同組合法	代表理事組合長	井上 伸史
日本野鳥の会 大分県支部	規約	支部長	谷上 和年
(一社) 大分県猟友会	民法34条	会長	富田 能範

【資料】 林務管理課 (注) 令和3年1月31日現在

事務局代表者職氏名		事務局所在地 (TEL)	摘要
代表理事専務	石井 利郎	大分市花園2丁目6-51 大分県林業会館内 TEL: 545-3500	林務管理課
総務部長	渡邊 悟	大分市花園2丁目6-46 大分県林業会館新館内 TEL: 546-3009	林務管理課
参事	岡田 秀之	大分市春日浦843-69 TEL: 532-9141	林産振興室
専務理事	吉野 大二	大分市王子港町1-17 TEL: 532-7151	林産振興室
同左		大分市王子港町1-17 木材会館内 TEL: 532-7151	林産振興室
参事	清家 英典	大分市弁天1-1-23 TEL: 534-6411	林務管理課
常務理事	石井 利郎	大分市花園2丁目6-51 大分県林業会館内 TEL: 545-3500	林務管理課
副会長	工藤 貴幸 福田 明彦	大分市大手町3丁目1-1 林務管理課内	林務管理課
常務理事	樋口 昭	大分市花園2丁目6-51 大分県林業会館内 TEL: 545-2110	森林保全課
常務理事	渡邊 周平	大分市荷揚町4-28 大分県建設会館4階 TEL: 574-5800	森との共生推進室
参事	峯崎 信介	大分市花園2丁目6-51 大分県林業会館内 TEL: 545-1322	森林整備室
事務局長	谷上 和年	大分市富士見ヶ丘東1-2-3 TEL: 541-3696	森との共生推進室
事務長	高橋 絹代	大分市顕徳町2丁目6-13 TEL: 532-4543	森との共生推進室

(15) 林業関係協議会等一覧表

名称	設置の 根拠	代表者職氏名		事務局代表者職氏名	
		会長	代表者	事務局代表者	事務局代表者
大分県椎茸振興協議会	規約	会長	大友 進一	林産振興室長	高村 秀樹
大分県乾しいたけ トレーサビリティ協議会	規約	会長	森迫 常德	林産振興室長	高村 秀樹
大分県林業用種苗生産 需給連絡協議会	要綱	会長	吉松 史考	—	
大分県森林病虫害等 防除連絡協議会	規約	会長	河野 智久	森との共生推進室長	河野 智久
大分県造林推進協議会	規約	会長	井上 明夫	大分県森林組合連合 会 代表理事専務	藤本 浩
大分県森林審議会	森林法	会長	戸高 壽生	林務管理課長	吉川 正純

【資料】 林務管理課 (注) 令和3年1月31日現在



事務局所在地 (TEL)	部長 役職名	審議監 役職名	摘要
大分市大手町3-1-1 林産振興室内 TEL：506-3836	会長	幹事	林産振興室
大分市花園2丁目6-46 大分県林業会館新館内 TEL：546-6420		会長	林産振興室
大分市大手町3-1-1 森林整備室内 TEL：506-3882			森林整備室
大分市大手町3-1-1 森との共生推進室内 TEL：506-3876		会長	森との共生推進室
大分市花園2丁目6-51 林業会館内 TEL：545-3500		副会長	森林整備室
大分市大手町3-1-1 林務管理課内 TEL：506-3816			林務管理課

## (16) 森林組合一覧表

振興局名	組合名	所在地	郵便番号	電話番号	組合長名
東部	東国東郡	国東市国東町小原4423-1	873-0511	0978-72-3755	丸小野 宣康
	別杵速見	杵築市山香町大字内河野2788-6	879-1311	0977-75-0286	永松 悟
中部	おおい	由布市庄内町大龍1711-1	879-5413	097-582-0900	近藤 和義
	白津関	白杵市大字板知屋字大寺浦1257-1	875-0034	0972-62-3027	菅本 一夫
南部	佐伯広域	佐伯市宇目大字南田原14	879-3302	0972-54-3326	戸高 壽生
豊肥	大野郡	豊後大野市三重町菅生123	879-7102	0974-22-1243	志賀 義和
	竹田市	竹田市大字飛田川2246-7	878-0026	0974-62-2833	衛藤 昭二
西部	玖珠郡	玖珠郡玖珠町大字大隈1199-1	879-4414	0973-72-2344	坂本 和昭
	日田市	日田市大字庄手850-5	877-0076	0973-23-5168	井上 明夫
	日田郡	日田市天瀬町五馬市300	877-0111	0973-26-7878	江田 邦光
北部	山国川流域	中津市耶馬溪町大字柿坂138-1	871-0405	0979-54-3032	溝渕 二十三
	宇佐地区	宇佐市安心院町田ノ口250	872-0526	0978-44-0200	小嶋 近海
	西高	豊後高田市鼎322	879-0603	0978-22-2355	佐々木 敏夫
合計		13組合			

【資料】 林務管理課 林業経営支援班  
(注) 令和2年4月1日現在



発行日／ 令和3年3月  
発行者／ 大分県農林水産部林務管理課  
〒870-8501  
大分市大手町3-1-1  
TEL097-506-3816