

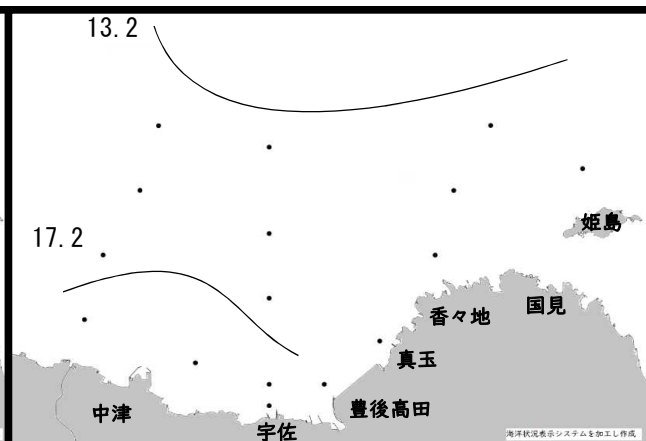
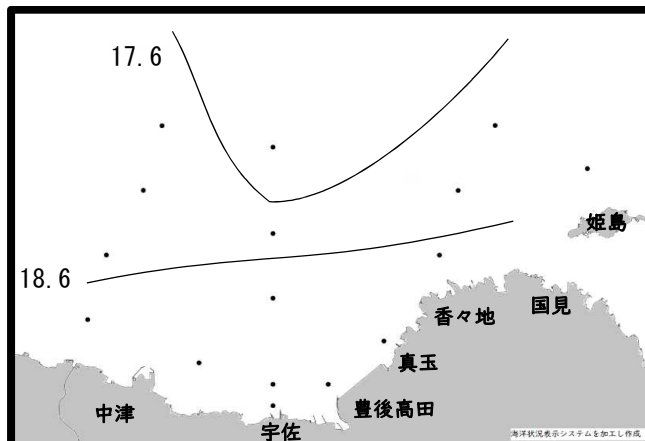
# 海況速報 令和4年5月(周防灘)

令和4年5月19日  
大分県農林水産研究指導センター水産研究部  
北部水産グループ

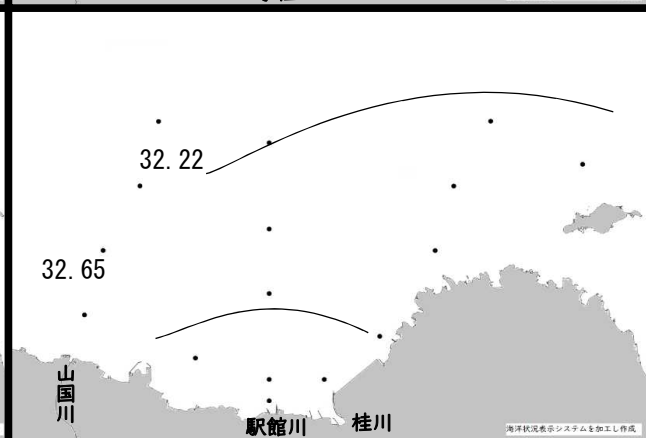
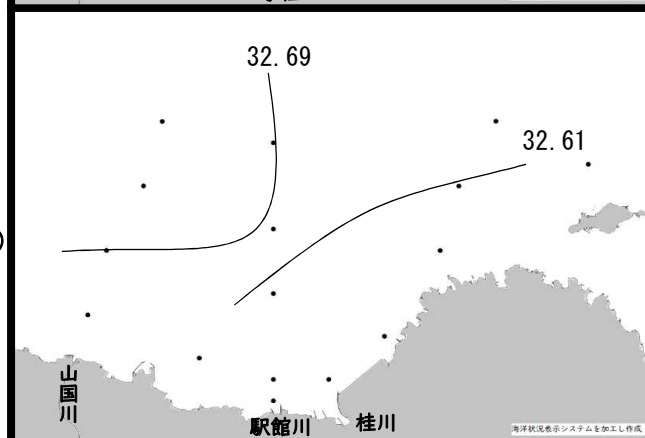
表層

底層

水温  
(°C)



塩分  
(PSU)



透明度  
(m)

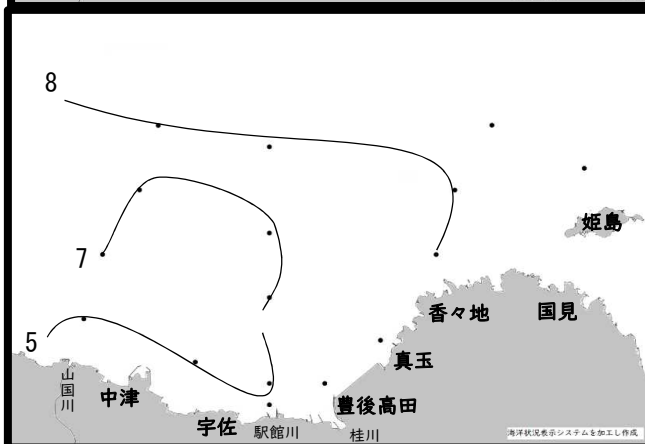


表1. 浅海定線調査による全点平均値

		5月	平年差	前年差
水温(°C)	表層	18.2	0.9	0.3
	底層	15.1	0.3	-2.4
塩分(PSU)	表層	32.60	0.31	0.00
	底層	32.88	-0.05	0.03
透明度(m)		6.9	0.6	1.8

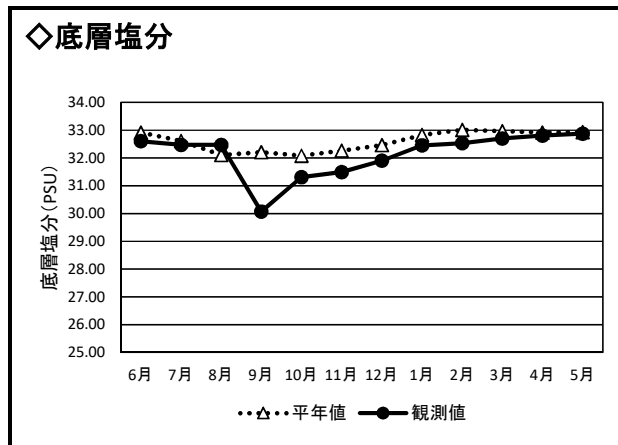
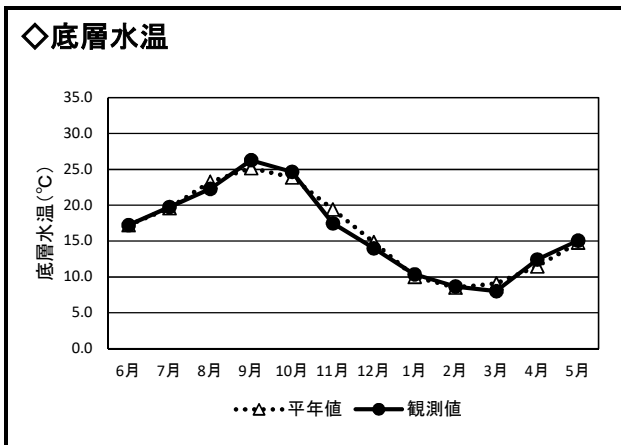
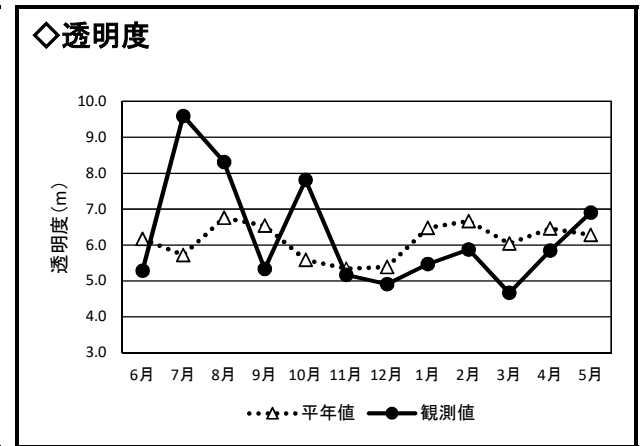
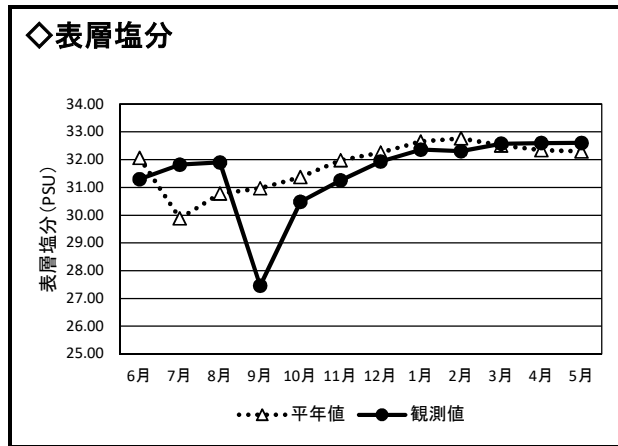
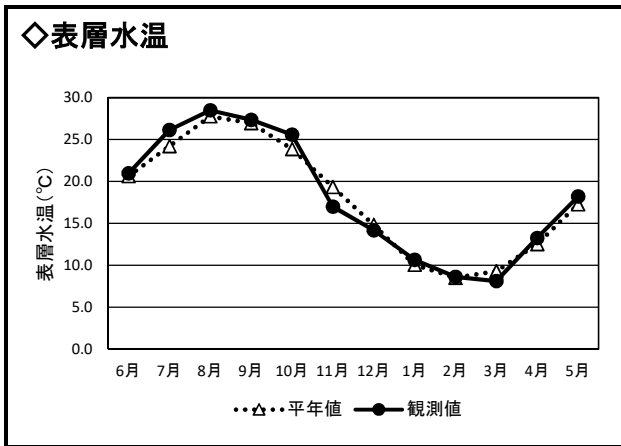
平年: 平成3年度~令和2年度

5月9,11日に行いました浅海定線調査の結果について、お知らせします。

水温は、平年に比べ表層はやや高く、底層は平年並み、前年よりも表層は0.3°C高く、底層は2.4°C低かった。  
塩分は、表層はやや高く、底層は平年並で、前年に比べ表層は変わらず、底層は0.03高かった。  
透明度は、平年並みで、前年よりも1.8m高かった。

# 過去1年間の観測結果

令和4年5月



※平年値は過去30年の全点平均

欠測した沖合域10定点を除く沿岸域の6定点の平均値