



## 未来へつなごう！ 多様な生きものをはぐくむ場 〔おおいたの重要な自然共生地域〕

項目	基礎情報
市町村名	豊後高田市
地域名等	田染荘小崎(たしぶのしょうおさき)
特徴	里地・里山にみられる貴重な生態系・生物群集
地域の概要・特徴など	日本の原風景とも言うべき農村景観(大小様々な水田)が広がっており、古い形式のイゼ(堰)をはじめとする水利施設、田越灌漑(水田から水田へと水を流す灌漑方法)といった伝統的な水利慣行が残されています。
生物情報	田染荘小崎は昔からホタルが有名で、田植えの時期になると、川沿いにはゲンジボタル、森林側にはヒメボタル(別名、オカボタル)が飛び交います。 また50種類以上のトンボ(中には絶滅が危惧されるトンボも生息しています)が確認される他、トノサマガエルやオオイタサンショウウオもよくみられます。 植物も岩峰によく生えるイワヒバが群生し、絶滅が危惧されるイブキシモツケ・ブゼンノギクなども成育しており、豊かな生態系を形成しています。
地域の保全・啓発活動団体名	荘園の里推進委員会
生きものの生息・生育環境を守るための取り組み	国東半島に特徴付けられる「ため池」と「クヌギ林」を活用した循環型農林業活動などを行っています。
その他情報	生物多様性保全上重要な里地里山 世界農業遺産(GIAHS)「クヌギ林とため池がつなぐ国東半島・宇佐の農林水産循環」の代表的なコアサイトとされています。
範囲図	<p>●: 啓発案内板設置位置(ほたるの館敷地内)</p>
<p>国指定重要文化的景観 田染荘小崎の農村景観(豊後高田市教育委員会)より抜粋</p> <p>範囲図は大まかに公表地域等の範囲を示しているため、範囲外であっても大切な自然が残されている場所や、範囲内となっても公表地域等の特徴を満たしていない場所が含まれている場合があります。</p>	

啓発案内板



設置写真





未来へつなごう！多様な生きものをはぐくむ場  
【おおいたの重要な自然共生地域】

この地域は、将来にわたり自然の恵みをもたらす生物多様性豊かな自然環境が保たれています。優れた自然を未来につなぐため、それを学んだり守るための活動に、御協力をお願いします。

●地域名等：田染荘小嶋

●特徴：里地・里山にみられる貴重な生態系・生物群集  
日本の原風景とも言うべき農村景観（大小様々な水田）が広がっており、古い形式のイゼ（堰）をはじめとする水利施設、田越湧源（水田から水田へと水を流す灌漑方法）といった伝統的な水利慣行が残されています。

< 特産品 >

 大分県豊後高田市 田染荘小嶋	 田染荘小嶋 （豊後高田市）	 田染荘小嶋 （豊後高田市）	 田染荘小嶋 （豊後高田市）
---	---	---	---

< 動物 > ゲンジボタル、ヒメボタル、トナサマガエル、オオイトサンショウウオなどがみられます。  
< 植物 > イワヒバ、イブキモリタケ、ブロンズボタなどがみられます。

●生きものの生態・生育環境を守るための取り組み  
国東半島に特徴づけられる「ため池」と「クヌギ林」を活用した循環型農林業活動などを行っています。

●主な活動団体  
庄園の里推進委員会

大分県・豊後高田市

表示内容