

# 大分県豊後水道漁海況速報（短期）

26-8号

第26-8号 平成26年7月22日(月)発行  
大分県農林水産研究指導センター水産研究部 佐伯市上浦大字津井浦

## ●海況：調査船「豊洋」による海洋調査結果

調査日：平成26年7月16-18日

### 【海況】

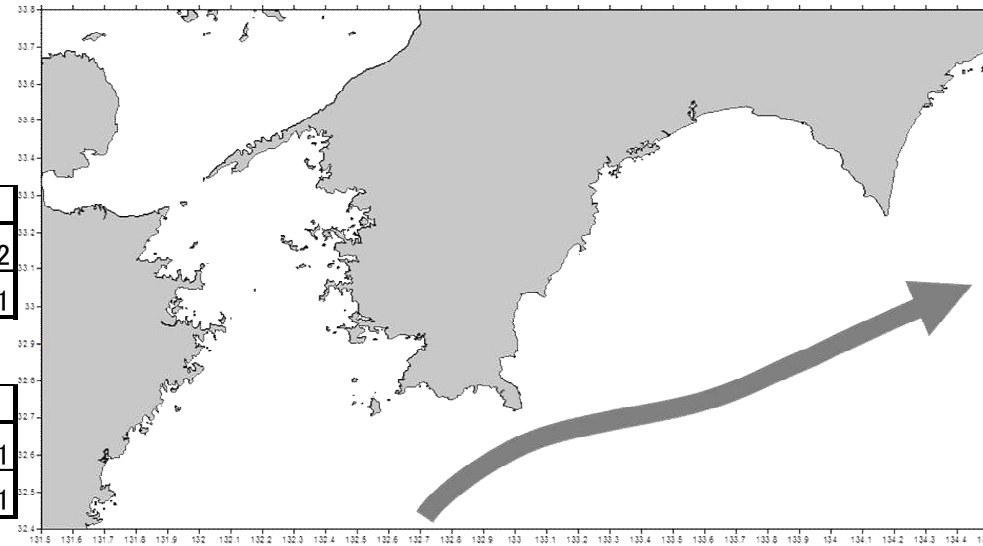
(豊後水道北部の平均水温)

海域	水層	今月	前月差	前年差	平年差
北部	表面	21.7	+ 2.2	- 0.6	+ 0.2
	50m層	19.9	+ 0.6	- 0.6	+ 0.1

(豊後水道南部の平均水温)

海域	水層	今月	前月差	前年差	平年差
南部	表面	23.5	+ 1.2	- 0.6	+ 0.1
	50m層	19.6	+ 0.1	- 0.9	- 0.1

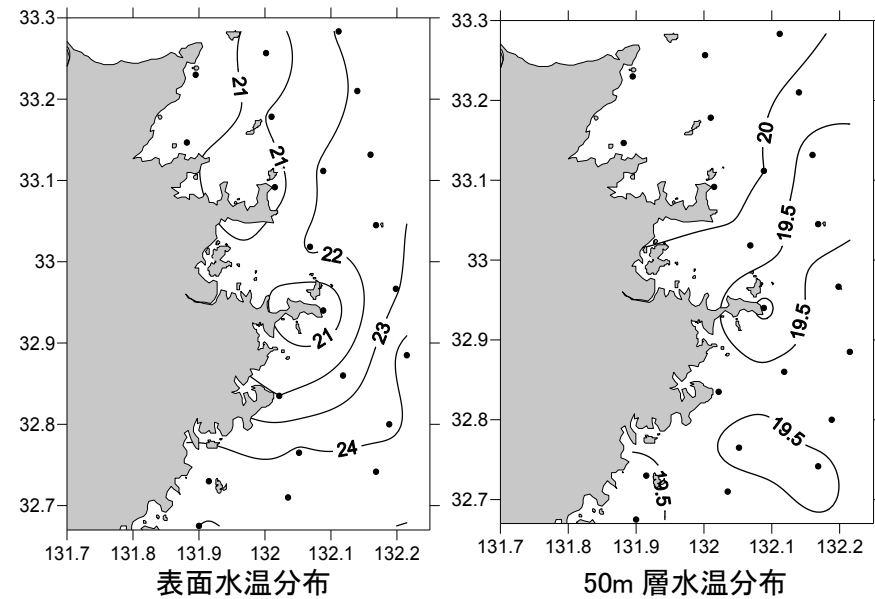
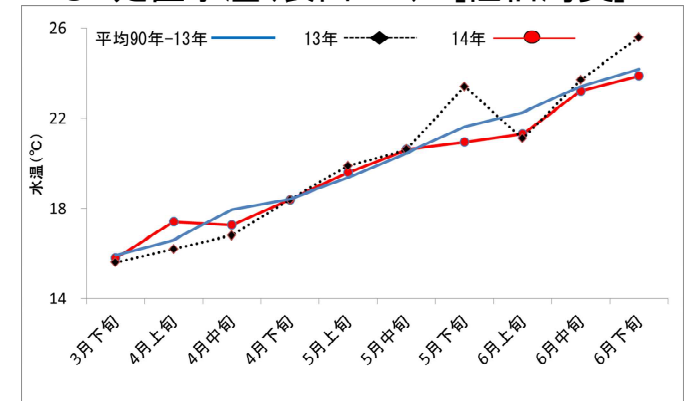
## ●黒潮情報(海上保安庁海洋速報第133号：7/9-7/16 観測)



黒潮流軸位置(マイル)	
都井岬 ESE	足摺岬 S
50	20

黒潮は都井岬でかなり離岸傾向。足摺岬で接岸傾向。九州南東沖の黒潮内表面水温は29℃で前年並み。

## ●定置水温(表面:℃) [佐伯湾奥]



### 「海況概要」(7月22日)

- \* 7月中旬の水試地先(上浦)の定置水温(表面)は23.9℃で前年より1.7℃低めで平年並み(-0.3℃)でした。7月22日の表面水温は24.5℃となっています。
- \* 豊後水道の表面水温は20~25℃台を示し、水道北部では前年より0.6℃低めで、平年並み(+0.2℃)であった。水道南部では前年より0.6℃低めで、平年並み(+0.1℃)であった。水深50m層の水温は18~20℃台を示し、水道北部では前年より0.6℃低めで、平年並み(+0.1℃)であった。水道南部では前年より0.9℃低めで、平年並み(-0.1℃)であった。

### 「漁況概要」(6月30日~7月13日)

県南まき網はカタクチ主体に614.3トンの水揚げ。前期間(6/16~6/29)と比較し、漁獲量全体が減少した(827.5トン→614.3トン)。北部まき網はマアジ主体に3.4トンの水揚げ。小型底びき網(鶴見・蒲江)では鶴見はメイタガレイ、蒲江はエソ類主体。一本釣りでは佐賀関でブリ、鶴見でブリとケンサキイカ、保戸島でブリ主体の漁。タチウオ漕ぎ釣り(臼杵)は1隻・1日あたりの漁獲量が38.6キロと前期間(57.2キロ)を下回った。定置網は鶴見でマアジ、米水津でカタクチ、蒲江でカマス主体の漁。

### 他県情報

宮崎県(7/10~7/16):日向灘の小・中型まき網漁は、6統95.4トン(マイワシ94.4トン、キビナゴ1.0トン他)  
なお、期間中の船曳パッチ網による延岡沖シラス漁獲はありませんでした。

高知県(7/8~7/14):宿毛湾周辺海域の中型まき網漁は、5統12.7トン(ウルメイワシ11.3トン、キビナゴ1.2トン、マアジ0.3トン他の水揚げ。)

### ※次回の発行予定について

次回速報は平成26年8月4日に発行する予定です。

なお、この情報は、大分県農林水産研究指導センター水産研究部のホームページ(<http://www.pref.oita.jp/soshiki/15090/>)でもご覧いただけます。

● 漁況

26-8号

漁協TACシステム集計速報値・30魚種(期間:佐賀関・鶴見・米水津・蒲江:6/30~7/13)

単位:キロ

漁業種類	所属漁協名	隻・日あたり漁獲量	まいわし	うるめ	かたくち	まあじ	まるあじ	さば類	ぶり	ひらめ	めいたがれい	えそ類	たちうお	まだい	いさき	かます	とらふぐ	あんこう	かさご類	かわはぎ類	きびなご	まとうだい	めじな	いせえび	くるまえばい	こういか類	あおりいか	けんさき	まだこ	なまこ類	あわび類	さざえ	総計(他魚種も含む)
小型底曳網漁業	鶴見									1	125	30		7				65		5		9			69	3		61	26				399
	蒲江											80						3															83
船びき網漁業	鶴見(一部底曳網を含む)				14,650	17						108	1	378						4													15,157
	米水津(一部底曳網を含む)																																675
大中型まき網漁業	鶴見(延べ水揚げ統数15)	14,784	89,708	630	122,580	532		7,632				177		18		9	7			18		1						445					221,757
中型まき網漁業	鶴見(延べ水揚げ統数20)	19,503	46,494	4,128	333,900	1,222		4,320																									390,064
	蒲江(延べ水揚げ統数×)	×	2,460																														2,460
刺網漁業	鶴見					98		4	18	59		140		123	2			2	28	51		8	1	6				10					548
	蒲江					1				1		6		47	26				5	72		3	14					10					185
定置網漁業	鶴見		8	5		1,770	5	38	237	26				15	103	19				32	693	4	96				1	484					3,537
	米水津		4,431	5,401	28,184	452	52	20	76	12		12	76	80	76	232				48	540		140			32	1,264	2					41,128
	蒲江		86	298	3	600	4	24	207	8				8	73	829				13	320		15			28	27	4					2,538
一本釣り	佐賀関					1,746		37	6,612	8			2,045	1,235	4,185				68	27			9					145					16,117
	鶴見					393		15	2,492	1		1		218	1,467				141	1			146					2,207					7,082
	蒲江					33								13	415				221				52										733
その他の漁業種類	佐賀関									3										50	4										29	497	529
	鶴見																											266		21	588	928	
	米水津																													13	667	680	
	蒲江											687								5		21						62					774
総計			143,187	10,462	499,992	6,864	61	12,090	9,642	110	125	1,240	2,122	2,141	6,347	1,089	7	70	517	273	1,553	46	474	6	69	3	61	4,632	379	0	63	1,752	705,374

他漁協情報(期間:6/30~7/13)

単位:キロ

漁業種類	所属漁協名	期間	延べ出漁隻数	隻・日あたり漁獲量( )は先号漁獲量	まあじ	まるあじ	さば類	かたくち	うるめ	まいわし	ぶり	たちうお	まだい	いさき	とらふぐ	こういか類	その他	計
中型まき網	臼杵・津久見	6/30~7/13	5隻	679.8(553.4)	2,995		63	340										3,399
一本釣り	臼杵(夕子釣りのみ)	6/30~7/13	59隻	38.6(57.2)								2,280						2,280
	保戸島	6/30~7/13	*	*(*)	1,054						1,257		62	170			14	2,557

TACシステム集計値及び中部振興局農山漁村振興課水産班とりまとめ(一部は聞き取りによる概算データ)

「魚価」円/kg

漁業種類	魚種名	地区名	平均	高値	安値
釣り	タチウオ	臼杵	1,372	-	-
	ブリ	保戸島	350	-	-
	マダイ	保戸島	800	-	-
	マダイ	鶴見	980	-	-
	マアジ	鶴見	1,042	-	-
	ブリ・ハマチ	鶴見	443	-	-
	イサキ	鶴見	2,359	-	-
	マアジ	佐賀関	300	300g級(1尾あたり)	
	マサバ	佐賀関	2,000	700g級(1尾あたり)	
	ブリ	佐賀関	300	1kg級(1尾あたり)	
マダイ	佐賀関	900	1kg級(1尾あたり)		

漁業種類	魚種名	地区名	平均	高値	安値
定置網	マアジ(センゴ)	鶴見	621	-	-
	カワハギ	鶴見	322	-	-
	アオリイカ	鶴見	959	-	-
潜水・採貝	アワビ	鶴見	4,603	-	-
	サザエ	鶴見	723	-	-
活魚	クルマエビ	鶴見	3,672	-	-
	ヒラメ	鶴見	1,118	-	-

漁協支店からのTACシステムデータ、一部聞き取り

上記は最新単価もしくは期間平均単価