

大分県豊後水道漁海況速報（短期）

24-25号

第24-25号 平成25年3月22日(金)発行

大分県農林水産研究指導センター水産研究部 佐伯市上浦大字津井浦

●海況：調査船「豊洋」による海洋調査結果

調査日：平成25年3月11-12日,15日

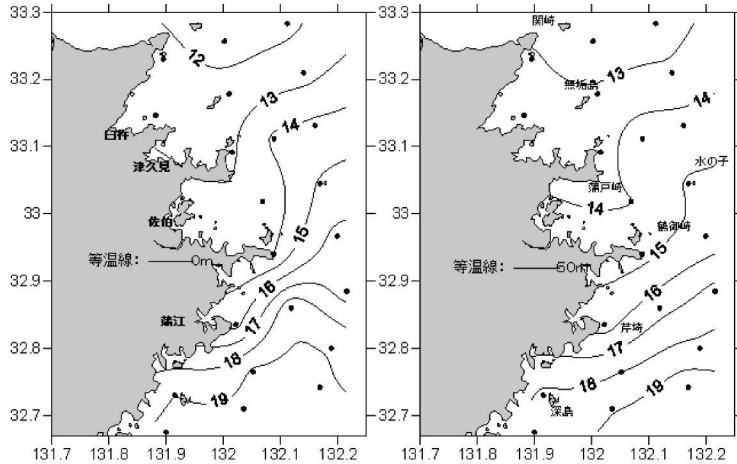
【海況】

(豊後水道北部の平均水温) °C

海域	水層	今月	前月差	前年差	平年差
北部	表面	13.0	-0.4	-0.9	-1.2
	50m層	13.6	-0.4	-0.9	-0.3

(豊後水道南部の平均水温) °C

海域	水層	今月	前月差	前年差	平年差
南部	表面	17.8	+1.2	+0.9	+0.7
	50m層	17.3	+0.1	+0.5	+1.0



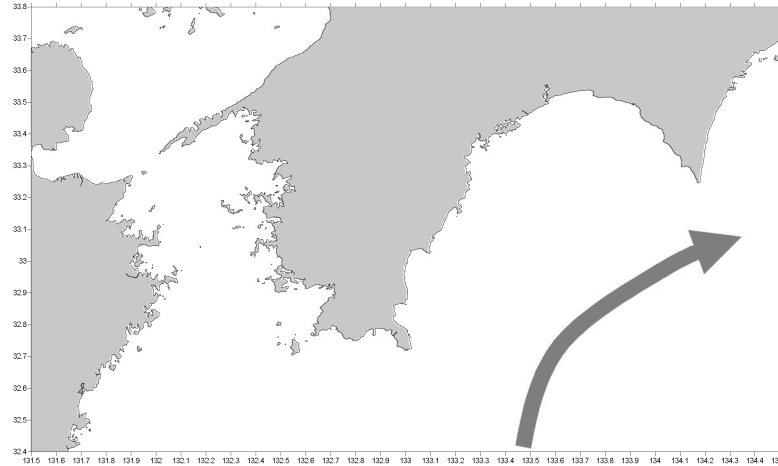
表面水温分布

50m層水温分布

※次回の発行予定について

次回速報は平成25年3月29日に発行する予定です。

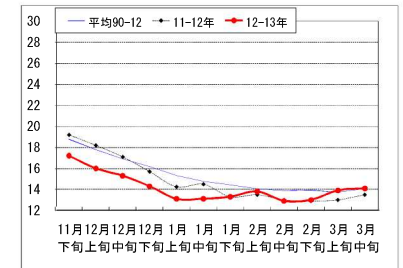
●黒潮情報(海上保安庁海洋速報第51号:3/13-20観測)



黒潮流軸位置(マイル)	
都井岬 E	足摺岬 SSE
30	60

黒潮は都井岬で接岸、足摺岬沖でかなり離岸傾向。九州南東沖の黒潮内表面水温は21°Cで前年より1°C高め。

●定地水温(表面:°C) [佐伯湾奥]



「海況概要」(3月11-12,15日)

- * 豊後水道北部の表面水温は11°C~15°C台を示し、前年より0.9°C低め、平年より1.2°C低めであった。また、水深50m層の水温は12°C~15°C台を示し、前年より0.9°C低め、平年並み(-0.3°C)であった。
- * 豊後水道南部の表面水温は14~19°C台を示し、前年より0.9°C高め、平年より0.7°C高めであった。また、水深50m層の水温は14~19°C台を示し、前年より0.5°C高め、平年より1.0°C高めであった。
- * 3月中旬の水試地先(上浦)の定地水温(表面)は14.1°Cで、前年より0.6°C高め、平年並み(±0.0°C)であった。3月22日の表面水温は14.5°Cとなっている。

「漁況概要」(2月25日~3月10日)

県南まき網はサバ類主体に922.1トンの水揚げ。前号(2/11~2/24)と比較し、漁獲量全体が増加した(53.8トン→922.1トン)。北部まき網はマアジ主体に20.6トンの水揚げ。前号(12.6トン)と比較し、漁獲量全体が上回った。船びき網(鶴見・米水津)はシラス主体。小型底びき網(鶴見・蒲江)は鶴見はこういか類主体、蒲江はエソ類主体。一本釣りは佐賀関でマアジ、鶴見でブリ、保戸島でイサキ主体の漁。タチウオ漕ぎ釣り(臼杵)は1隻・1日あたりの漁獲量が23.4キロと前号(48.9キロ)を下回った。定置網は鶴見でメジナ、米水津でマアジ・サバ類、蒲江でカタクチ主体の漁。

他県情報

宮崎県(3/14~3/20)：北部中型まき網漁(15トン以上)は48統2,465.8トン(サバ類2,105.4トン、ウルメ360.4トン他)シラス漁は延岡5統2,975kg(カタクチ、ウルメ、ハゼまじり)、土々呂1統300kg)

● 漁況

24-25号

漁協TACシステム集計速報値・30魚種(期間:佐賀関・鶴見・米水津・蒲江:2/25~3/10)

単位:キロ

漁業種類	所属漁協名	隻・日あたり漁獲量	まいわし	うるめ	かたうち	まあじ	まるあじ	さば類	ぶり	ひらめ	めいたがれい	えそ類	たちうお	まだい	いさき	かます	とらふぐ	あんこう	かさご類	かわはぎ類	きびなご	まとうだい	めじな	いせえび	くるまえばい	こういか類	あおりいか	けんさき	まだこ	なまこ類	あわび類	さざえ	総計(他魚種も含む)	
小型底曳網漁業	鶴見								841		289	378		242			9	345		24		169			207	2,290	2	60	9				4,864	
	蒲江								16			940		23				3				6			7	96							1,091	
船びき網漁業	鶴見(一部底曳網を含む)・米水津				240							29		7						2						7	5						289	
					1,100																												1,100	
大中型まき網漁業	鶴見(延べ水揚げ統数16)	31,422		111,489		8,179		383,081																									502,751	
中型まき網漁業	鶴見(延べ水揚げ統数17)	23,186	116	36,812	49,500	1,496		306,138																									394,160	
	米水津(延べ水揚げ統数4)	6,294		36				25,140																									25,176	
刺網漁業	鶴見				15				3	249		77		52	3				33	133			30	104	11				1		10		720	
	蒲江				4					96		24		139	71			10	17	337			63	71	15								1,143	
定置網漁業	鶴見		15	80	97	1,712	105		361	93				93	6				30	12	33	9,632					135	1	1			12,404		
	米水津		24		140	3,204	12	3,158	24	180		8	228	12				4		64		20	96	4			128	36		90			7,432	
	蒲江		54	123	3,015	1,589	36	2	629	48		1	5	23	16	468				36	159	1	550			3	149	3	3			6,912		
一本釣り	佐賀関				6,775	394	3,909	5,094		2,740	1,316	286		8					172	2													20,694	
	鶴見				3,658	18	126	4,978	32		8			1,016	2,945	8			36	5			11	158				10				13,005		
	蒲江				142			190		3				103	1				6					1			25	194				685		
その他の漁業種類	鶴見				1,089	32	92					440					2		14	40				5						89	511	4	168	2,486
	米水津																													260	5	446	711	
	蒲江								1			380		29					7								69		22	12	3		536	
総計			209	148,540	54,092	27,863	596	721,644	11,278	1,556	289	2,339	2,753	3,284	3,340	468	29	362	285	696	171	344	10,613	35	214	2,439	971	100	133	872	9	618	996,141	

他漁協情報(期間:2/25~3/10)

単位:キロ

漁業種類	所属漁協名	期間	延べ出漁隻数	隻・日あたり漁獲量()は先号漁獲量	まあじ	まるあじ	さば類	かたうち	うるめ	まいわし	ぶり	たちうお	まだい	いさき	とらふぐ	こういか類	その他	計
中型まき網	臼杵・津久見	2/25~3/10	9隻	2,286(1,405)	19,419		1,155											20,574
一本釣り	臼杵(タチ釣りののみ)※保戸島	2/25~3/10	112隻	23.4(48.9)								2,618						2,618
		2/25~3/10	*	*(*)	216						69	378	697	491	44	7	1,901	

TACシステム集計値及び中部振興局農山漁村振興課水産班とりまとめ(一部は聞き取りによる概算データ) ※速報値

「魚価」円/kg

漁業種類	魚種名	地区名	平均	高値	安値
釣り	タチウオ	臼杵	1,072	-	-
	ブリ	保戸島	200	-	-
	マダイ	保戸島	900	-	-
	トラフグ	保戸島	4,500	-	-
	マダイ	鶴見	1,390	-	-
	マアジ	鶴見	1,287	-	-
	ブリ・ハマチ	鶴見	443	-	-
	イサキ	鶴見	1,248	-	-
	マアジ	佐賀関	1,000	300g級	-
	マサバ	佐賀関	2,857	700g級	-
ブリ	佐賀関	280	2kg級	-	
マダイ	佐賀関	1,500	-	-	

漁業種類	魚種名	地区名	平均	高値	安値
定置網	マアジ(センコ)	鶴見	342	-	-
	カワハギ	鶴見	529	-	-
潜水・探貝	アオリイカ	鶴見	1,680	-	-
	アワビ	鶴見	4,157	-	-
活魚	サザエ	鶴見	964	-	-
	クルマエビ	鶴見	5,077	-	-
	ヒラメ	鶴見	1,648	-	-

漁協支店からのTACシステムデータ、一部聞き取り

上記は最新単価もしくは期間平均単価