

大分県豊後水道漁海況速報（短期）

第23-22号 平成24年2月22日(水)発行

大分県農林水産研究指導センター水産研究部 佐伯市上浦大字津井浦

●海況：調査船「豊洋」による海洋調査結果

調査日：平成24年2月20日～22日

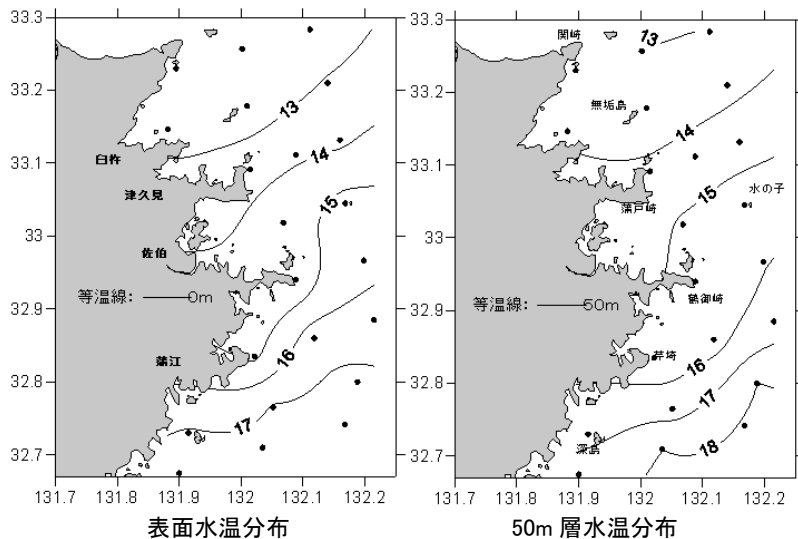
【海況】

(豊後水道北部の平均水温) °C

海域	水層	今月	前月差	前年差	平年差
北部	表面	13.4	-1.7	-0.2	-1.1
	50m層	14.1	-1.6	+0.1	-0.3

(豊後水道南部の平均水温) °C

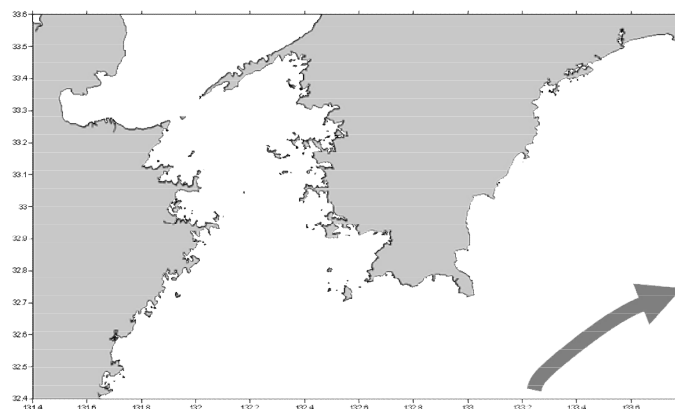
海域	水層	今月	前月差	前年差	平年差
南部	表面	16.5	-1.4	+0.1	-0.8
	50m層	16.7	-1.6	+0.3	-0.2



※次回の発行予定について

次回速報は平成24年3月4日に発行する予定です。

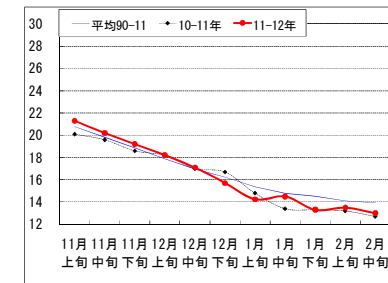
●黒潮情報(海上保安庁海洋速報第34号:2/13-20観測)



黒潮流軸位置(マイル)	
都井岬 ESE	足摺岬 SE
50	45

黒潮は都井岬でかなり離岸、足摺岬沖でかなり離岸傾向。九州南東沖の黒潮内表面水温は19°Cで前年並み。

●定地水温(表面:°C) [佐伯湾奥]



「海況概要」(2月20-22日、2月22日)

- * 豊後水道北部の表面水温は12°C～15°C台を示し、**前年並み(-0.2°C)**、**平年より1.1°C低め**であった。また、水深50m層の水温は同様に13°C～15°C台を示し、**前年並み(+0.1°C)**、**平年並み(-0.3°C)**であった。豊後水道南部の表面水温は14～17°C台を示し、**前年並み(+0.1°C)**、**平年より0.8°C低め**であった。また、水深50m層の水温は15～18°C台を示し、**前年並み(+0.3°C)**、**平年並み(-0.2°C)**であった。
- * 2月中旬の水試地先(上浦)の定地水温(表面)は13.0°Cで、**前年並み(+0.3°C)**、**平年より1.2°C低め**であった。2月22日の表面水温は13.1°Cとなっている。

「漁況概要」(1月30日～2月12日)

県南まき網は**マルアジ**主体に**38.6トン**の水揚げ。先号と比較し、漁獲量全体が減少した(244.5トン→38.6トン)。北郡まき網は**マアジ**主体に**19.7トン**の水揚げで、前号(16.4トン)を上回った。船びき網(鶴見・米水津)は**カタクチ(シラスサイズ)**主体。小型底びき網(鶴見・蒲江)は**こういか類**主体。一本釣りは佐賀関で**ブリ**、鶴見で**ブリ・マアジ**、保戸島で**トラフグ・ブリ**主体の漁。タチウオ漕ぎ釣り(白杵)は1隻・1日あたりの漁獲量が**45.6キロ**と先号(71.3キロ)を下回った。定置網は鶴見で**メジナ**、米水津で**アオリイカ**、蒲江で**さば類**主体の漁。

他県情報

高知県(2/14～2/20)：宿毛湾周辺海域の中型まき網漁は、水揚げなし。

宮崎県(2/9～2/15)：北部中型まき網漁(15トン以上)は、25統730.7トン(さば類678.5トン、マルアジ52.2トン他)シラス漁は9統5.4トン(延岡で8統5.2トン、土々呂1統0.2トン)。

● 漁況

23-22号

漁協TACシステム集計速報値・30魚種(期間:佐賀関・鶴見・米水津・蒲江:1/30~2/12)

単位:キロ

漁業種類	所属漁協名	隻・日あたり漁獲量	まいわし	うるめ	かたくち	まあじ	まるあじ	さば類	ぶり	ひらめ	めいたがれい	えそ類	たちうお	まだい	いさき	かます	とらふぐ	あんこう	かさご類	かわはぎ類	きびなご	まとうだい	めじな	いせえび	くるまえばい	こういか類	あおりいか	けんさき	まだこ	なまこ類	あわび類	さざえ	総計(他魚種も含む)
小型底曳網漁業	鶴見					2				243	33	489		393			12	136	3	131		108		55	4,101	5	35	11				5,755	
	蒲江									9		452		11				30		3		33		6	210	3						756	
船びき網漁業	鶴見(一部底曳網を含む)				1,704							10	5	16							10		1			23	26					1,794	
	米水津				3,167																						36					3,203	
大中型まき網漁業	鶴見(延べ水揚げ統数8)	677				5,351																											5,419
中型まき網漁業	鶴見(延べ水揚げ統数3)	5,861	20	2,404		64	14,584	508																									17,582
	米水津(延べ水揚げ統数x)	x		1,512			14,112																										15,624
刺網漁業	鶴見				67				12	315		227		48	55			1	10	132		229	60	2				9	6			1,174	
	蒲江									85		12		62	2	3			14	211		51	36	10		7	200	9			702		
定置網漁業	鶴見		15		59	39	12	203	67				3	33	3		3				35		17	3,008			1,204	5				4,705	
	米水津			756	252		12	84	83				8	20		16		4			24	63	36	300			1,314	12				2,984	
一本釣り	蒲江				770	6	2,101	864	58			2	24	16	173					21	1,084	3	289			8	360	34	8			5,820	
	佐賀関				6,289	117	3,728	16,726			8,710	681	213					50															36,535
その他の漁業種類	鶴見				3,136	19	957	3,334	13			8		380	164		1,209						43	13				362				9,648	
	蒲江				22			46	3					43	2								9	2		224	458	1				826	
総計	佐賀関						6,000	1	152				64	153	3		5			4	155					16	3	160	759	25	338	7,836	
	米水津																																1,172
	蒲江											95		26									6	1			118	41	16	4	38	368	
			20	3,931	5,627	22,012	28,878	7,469	21,269	879	33	1,360	8,881	1,738	454	192	1,254	171	133	730	1,147	541	3,708	12	61	4,618	4,109	90	241	1,546	41	764	121,906

他漁協情報(期間:1/30~2/12)

単位:キロ

漁業種類	所属漁協名	期間	延べ出漁隻数	隻・日あたり漁獲量()は先号漁獲量	まあじ	まるあじ	さば類	かたくち	うるめ	まいわし	ぶり	たちうお	まだい	いさき	とらふぐ	こういか類	その他	計
中型まき網	臼杵・津久見	1/30~2/12	13隻	1,517(1,826)	18,460		527	736										19,723
一本釣り	臼杵(タチ釣りのみ)	1/30~2/12	89隻	45.6(71.3)								4,055						4,055
	保戸島	1/30~2/12	*	*(*)	13						402	70	109	454	60	0		1,107

TACシステム集計値及び中部振興局農山漁村振興課水産班とりまとめ(一部は聞き取りによる概算データ)

「魚価」円/kg

漁業種類	魚種名	地区名	平均	高値	安値
釣り	タチウオ	臼杵	745	-	-
	ブリ	保戸島	250	-	-
	マダイ	保戸島	1,000	-	-
	トラフグ	保戸島	3,800	-	-
	マダイ	鶴見	1,259	-	-
	マアジ	鶴見	1,067	-	-
	ブリ・ハマチ	鶴見	601	-	-
	イサキ	鶴見	1,185	-	-
	マアジ	佐賀関	1,200	500g級	-
	マサバ	佐賀関	2,571	700g級	-
ブリ	佐賀関	200	1kg級	-	
マダイ	佐賀関	1,200	-	-	

上記は最新単価もしくは期間平均単価

漁業種類	魚種名	地区名	平均	高値	安値
定置網	マアジ(センコ)	鶴見	593	-	-
	カワハギ	鶴見	785	-	-
潜水・探貝	アオリイカ	鶴見	1,082	-	-
	アワビ	鶴見	4,470	-	-
活魚	サザエ	鶴見	601	-	-
	クルマエビ	鶴見	5,291	-	-
	ヒラメ	鶴見	1,459	-	-

漁協支店からのTACシステムデータ、一部聞き取り